

Hluti Aðalskipulags Kópavogs 2019 til 2040  
EKKI í kvarða.

Hluti Aðalskipulags Reykjavíkur 2010 til 2030  
EKKI í kvarða.

- SKÝRINGAR**
- - - Mörk sveitarfélaga
  - Mörk skipulagssvæðis
  - Vegir / stofn- og tengibrautir
  - Stofnstigir (6m)
  - Tengistigir (3m)
  - Kvæð um skjólmyndandi trjágróður
  - Undirgöng
  - Brýr
  - Vistlok (frátekið svæði)
  - Hjóðmön / hjóðveggar
  - Veghelgunarsvæði
  - Minjastaður
  - Sjónlinur
- GK-215.004

Hnitakerfi: ISN93  
Lega göngustíga og staðsetning undirganga og göngubúa getur tekið minni háttar breytingum í verkhönnun út frá staðbundnum aðstæðum.

Deiliskipulagið er unnið af EFLU verkfræðistofu í samræmi við Skipulags- og byggingaræðið Reykjavíkur og Skipulags- og byggingaræðið Kópavogs, haustið 2021.

Önnu skilgögn eru í formi greinargerðar með umhverfisskýrslu, sem fylgir með deiliskipulagsupprættinum.

**SAMBÝKKTIR**  
Deiliskipulag þetta sem fengið hefur meðferð í samræmi við ákvæði 25. gr. skipulags- og byggingarlaga nr. 73/1997 var samþykkt í Skipulags- og byggingarnefnd Kópavogsbæjar þann \_\_\_\_\_ 202\_ í Skipulags- og samgönguráði Reykjavíkur þann \_\_\_\_\_ 202\_.

Í bæjarráði Kópavogsbæjar þann \_\_\_\_\_ 202\_ og í borgarráði Reykjavíkurborgar þann \_\_\_\_\_ 202\_.


Tillagan var auglýst frá \_\_\_\_\_ 202\_ með athugasemdarfresti til \_\_\_\_\_ 202\_.

Auglýsing um gildistöku deiliskipulagsins var birt í B-deild Stjórnartíðinda þann \_\_\_\_\_ 202\_.

Deiliskipulagsupprættur 1:2000 [A0]



Ásýnd I: Akstursbrú með hjóðveg séð frá norðri



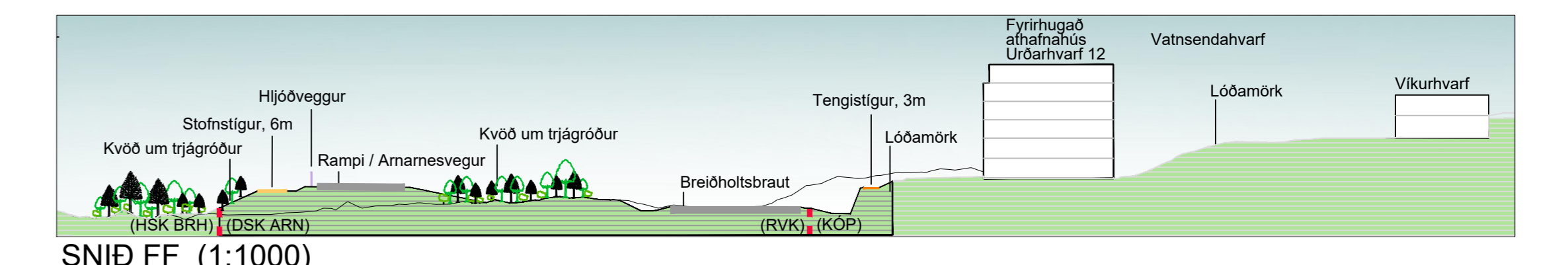
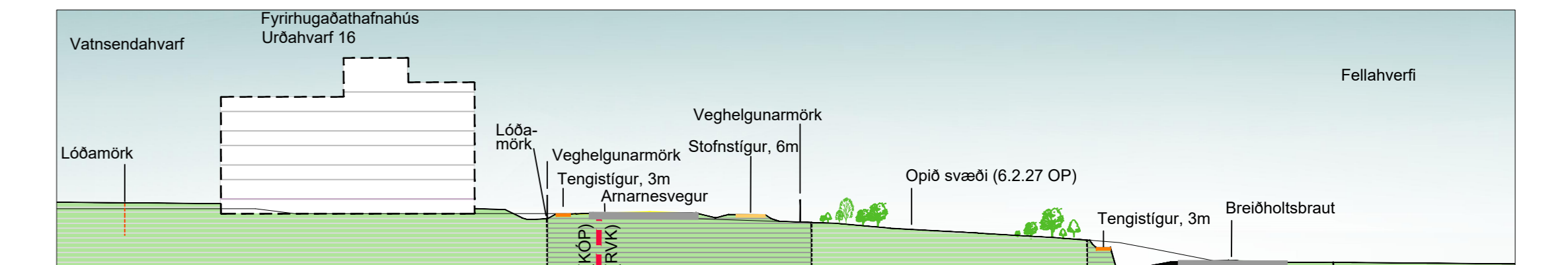
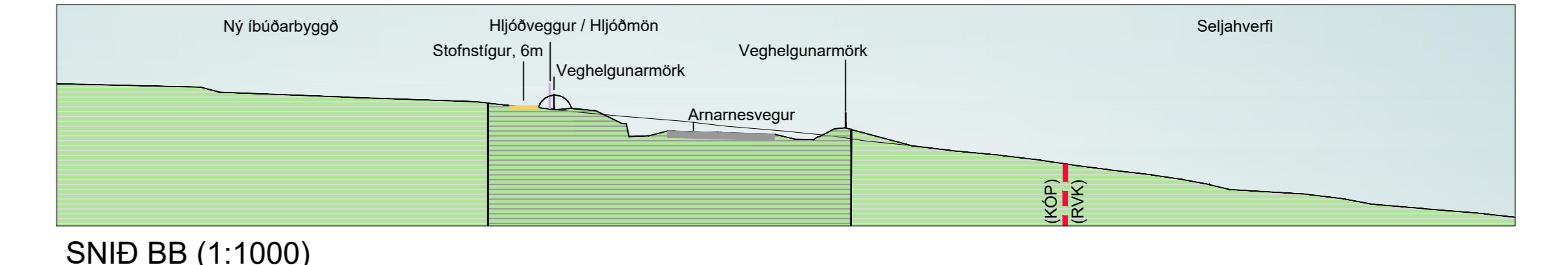
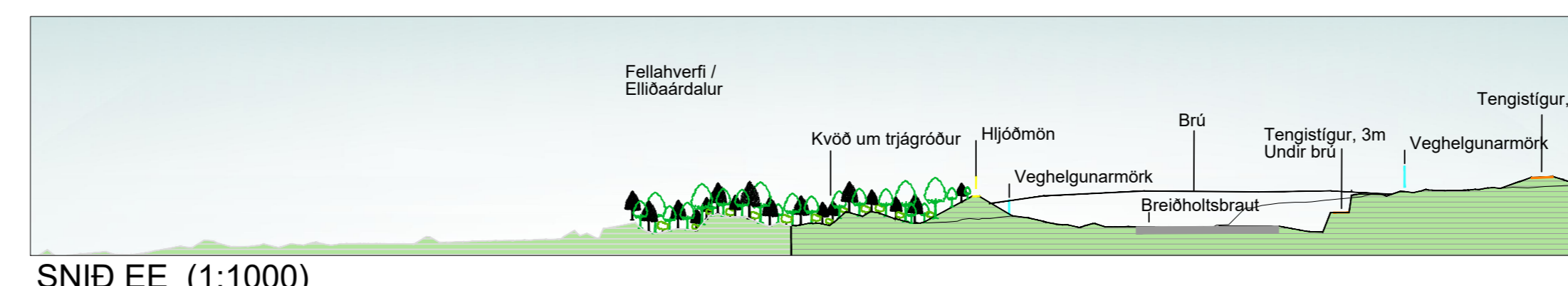
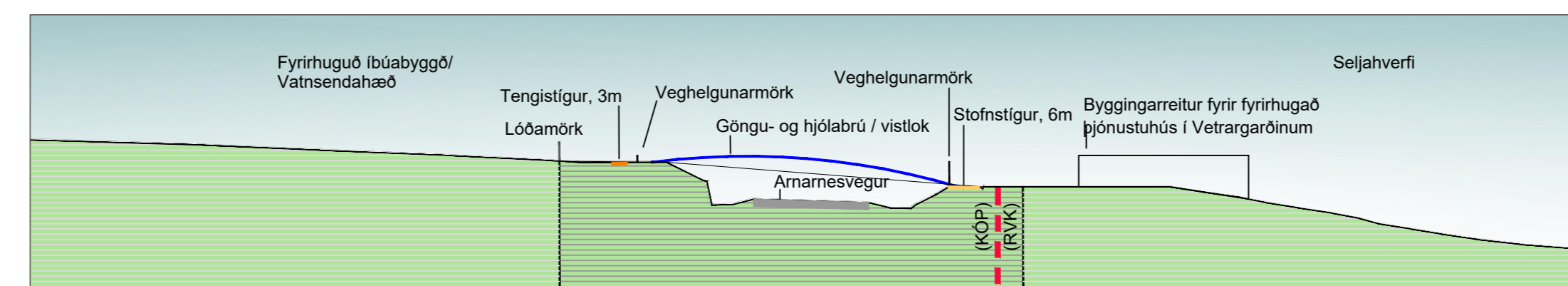
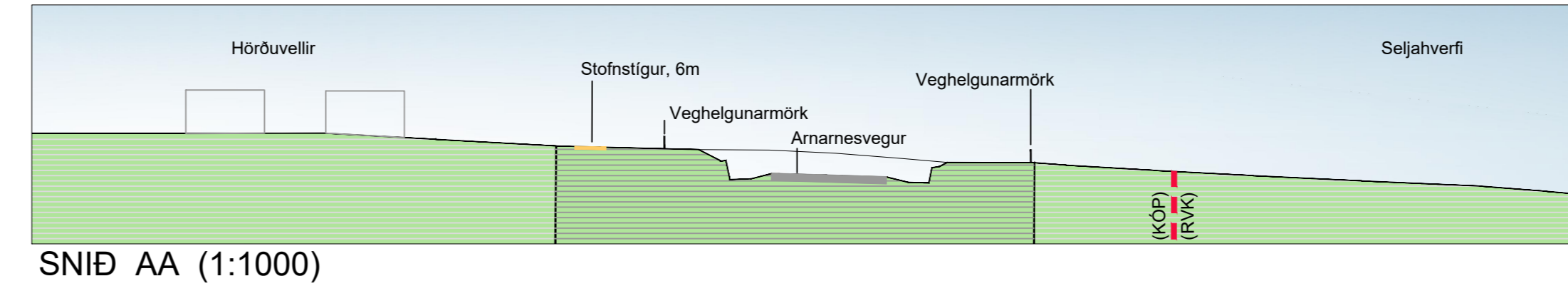
Ásýnd II: Göngu- og hjólabré yfir Arnarnesvegur og stígakærfi séð frá vestri



Ásýnd III: Tenging Arnarnesvegur við Breiðholtsbraut séð frá norðri



Dæmi um vistlok, frá vegstæði og ofan vegar, með stígakærfi og gróðri



© Kópavogsbær, 2021. Deiliskipulagsupprættur, Arnarnesvegur, 3.áfangi, frá Rjúpnavegi að Breiðholtsbraut. EFLU, 2021. Arnarnesvegur, 3.áfangi, frá Rjúpnavegi að Breiðholtsbraut. EFLU, 2021.

ÚTF. DAGS:	ÚTFARAFÉL:	HAHAÐ TERN:	VIRF:
A	13.05.22	Breyting eftir auglýsingu. Skipulagsmörk aðgöngu í Kópavogi vegna stígakærfrags og hlögu að nýju deiliskipulag við Vatnsendahverfi.	MI / HJU VIRFARÓ MELT. BANK.
DAGS:	MAKULVARÐ:	BLAÐTAFIÐ:	AU
13.12.2021	1:2000, 1:1000	AD	



VERKGAÐI: 3094-188  
VERKGAÐI: 3094-188  
VERKGAÐI: 3094-188

DEILISKIPULAG DEILISKIPULAGSUPPRÆTTUR	TEKNIKA KLASSI: 01
Arnarnesvegur 3.áfangi Frá Rjúpnavegi að Breiðholtsbraut.	ÚTFARA: A