



BREYTT DEILISKIPULAG KYNNINGUPPDRÁTTUR

Nónhæð Arnarsmári 10-12

Breyting skv. 43 gr. skipulagslaga nr. 123/2010
Erindi frá fundi skipulagsráðs nr. 154, dags.
4. desember 2023.
ONE 23112022

Greinargerð:
Vísað er í gildandi deiliskipulagsáætlun „Nónhæð“ samþykkt 13. nóvember 1991. Svæðið er skilgreint í aðalskipulagi sem íbúðarsvæði, IB-3

Í breytingunni felst að, á suðvestur gall Arnarsmára 10-12 verður komið fyrir loftnetasúlu vegna ljáskipulagsmála í hverfinu. Súlan verður úr galvanhúðuðu verður 49,10 m. Á súlu verða loftnet sem hafa þann tilgang að veita farsímabjónustu. Með þessari uppsetningu verður íbúum í hverfinu tryggð hágræða bráðlaust farsíma- og farnets þjónusta til framtíðar. Byggingarmagn á kóðinni breytist ekki.

Teikningar eru gerðar eftir áður samþykktum teikningum.

Ferill máls:

Á 154 fundi skipulagsráðs þann 4. desember var samþykkt með tillitun í 2.mgr. 43.gr. skipulagslaga nr. 123/2010 að grenndarkýrma tillogu að breytingu deiliskipulagi.

Skýringar:

- Mörk breytinga
- Lóðamörk
- ▨ Breyting / Stærkkun

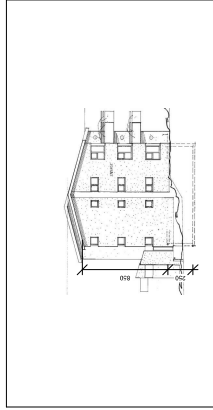
Kópavogi, dags.

Auður D. Kristinsdóttir
skipulagsfulltrúi

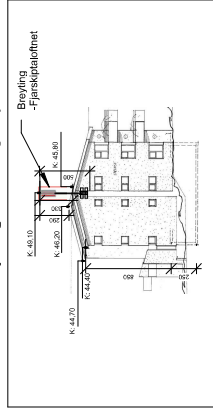
Skýringarmynd: Hluti aðalskipulags Kópavogs 2019-2040
Samþykkt í Bæjarsjórn 28. september 2021
Staðfest 28. desember 2021 - birt í b-deild 30. desember 2021

Hluti úr gildandi deiliskipulagi: Nónhæð í mkv. 1:1000
Samþykkt 13.Nóv 1991.

Tillaga - Breytt deiliskipulag: Arnarsmári 10-12 í mkv. 1:1000



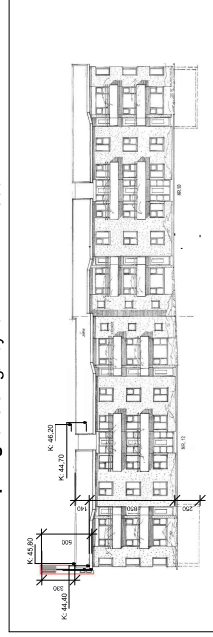
Gildandi deiliskipulag: Sneiðing/Ásýnd A-A í mkv. 1:500



Tillaga - Breytt deiliskipulag: Sneiðing/Ásýnd A-A í mkv.1:500



Gildandi deiliskipulag: Sneiðing/Ásýnd B-B í mkv. 1:500



Tillaga - Breytt deiliskipulag: Sneiðing/Ásýnd B-B í mkv. 1:500

