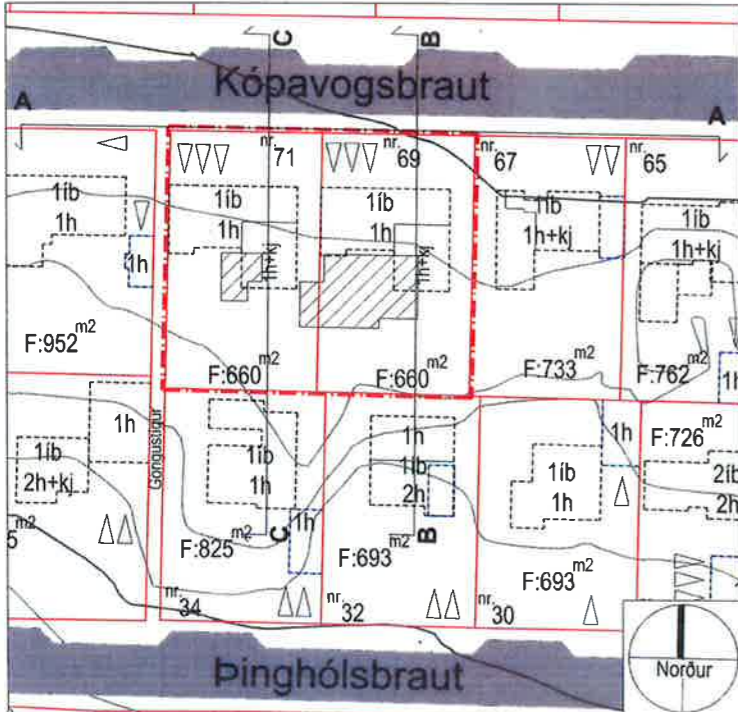
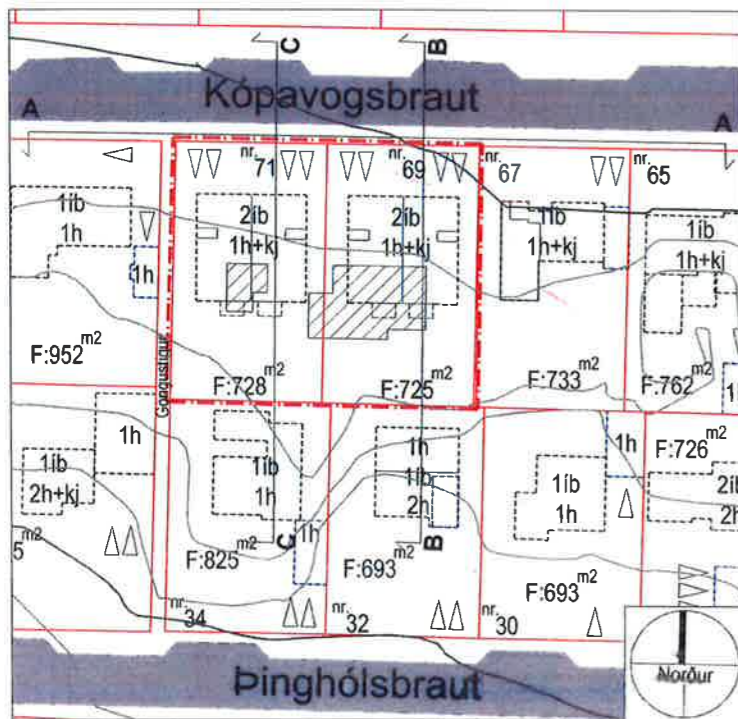


Skýringarmynd: Hluti aðalskipulags Kópavogs 2019-2040
Staðfest 28. desember 2021



Gildandi deiliskipulag: Kópavogsbraut 59-83 og Þinghólsbraut 22-46 í mkv. 1:1000.
Samþykkt í bæjarstjórn dags. 28. september 2010



Tillaga - Breytt deiliskipulag.
Kópavogsbraut 59-71, mkv. 1:1000

Kársnes - Kópavogsbraut 59 - 83 og Þinghólsbraut 22 - 46 Kópavogsbraut 69 og 71 - Breytt Deiliskipulag

Breyting skv. 1. mgr. 43. gr. skipulagslaga nr. 123/2010
Erindi frá fundi skipulagsráðs nr. 95, dags. 29. mars 2021
ONE / 2103898 og 2103900

Greinargerð:

Fyrir umrætt svæði er í gildi deiliskipulag, Kópavogsbraut 59-83 og Þinghólsbraut 22-46, þar sem er heimilt að byggja 2 einbýlishús á einni hæð auk kjallara og innbyggðar bílageymslur. Hámark grunnflötur húss má vera 180 m² og hámarksflatarmál húss með kjallara 230 m². Mesta hæð byggingarreits er í hæðarkóta 23,75. Mesta hæð útveggja við götu má vera 3 m frá aðkomuhæð. Þakform er frjálst en þakhalli skal aldrei vera meiri en 15 gráður. Gera skal ráð fyrir einni innbyggðri bílageymslu við hvert hús og amk. 3 bílastæðum á lóð. Hámarks nýtingarhlutfall á lóðinni er 0,32.

Með breytingu þessari er gert ráð fyrir að rífa núverandi hús á lóðunum Kópavogsbraut 69-71 og byggja í staðinn 2 parhús á þremur pöllum (ein hæð + kjallari). Hvert hús yrði í heild sinni 356 m², þar af tvær 180 m² íbúðir. Mesta hæð byggingarreits væri í hæðarkóta 25,05-25,15. Mesta hæð útveggja við götu yrði 3,61 m Gert er ráð fyrir fjórum bílastæðum á hvorri lóð en engri bílageymslu. Eftir breytingu myndi nýtingarhlutfall verða 0,49 á lóð.

Lóðarstærðir uppfærðar miðað við mælilað og lóðarleigusamninga - nýtingarhlutföll miðast við þá stærðir. Sá fyrirvarir er gerður að lóðastærðir og hæðarlega getur breyst við gerð hæðar- og mælilaða, en þakóti húsa má ekki fara yfir settan kóta. Vísað er að öðru leiti í skilmála gildandi deiliskipulags. Tillaga að breyttu deiliskipulagi er í Reykjavíkurbæðakerfi.

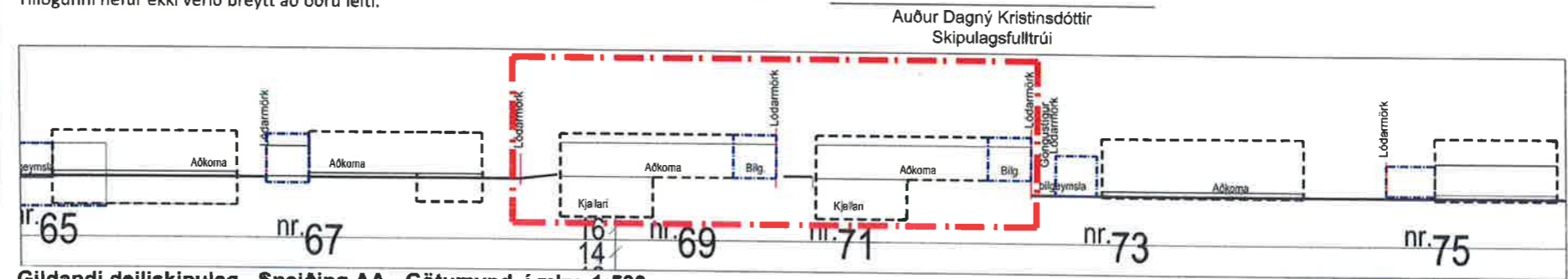
Ferill máls:

Á fundi skipulagsráðs 29. mars 2021 var samþykkt með tilvísan í 1. mgr. 43. gr. skipulagslaga nr. 123/2010 að auglýsa framlagða tillögu. Afgreiðsla skipulagsráðs var staðfest á fundi bæjarstjórnar 13. apríl 2021
Auglýsing birtist í Fréttablaðinu þann 27. nóvember 2021 og í Lögbirtingarblaðinu þann 30. nóvember 2021. Kynningartíma lauk 14. janúar 2022. Athugasemdir og ábendingar bárust, þar á meðal ábending um ósamræmi í kynningargögnum. Það er mat skipulagsdeildar að greint ósamræmi hafi getað torvelað hagsmunaaðilum að meta umfang þeirrar breytingar sem lögð er til.

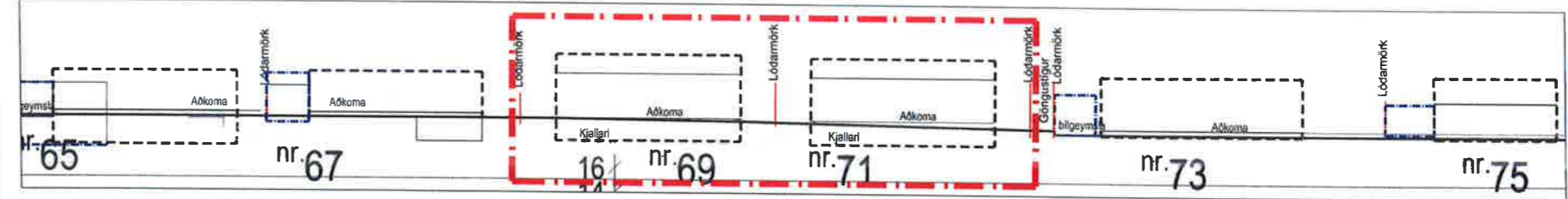
Kynningargögn hafa verið leiðrétt og er tillaga að breyttu deiliskipulagi lóðanna nú kynnt að nýju. Tillögunni hefur ekki verið breytt að öðru leiti.

KYNNINGARUPPDRATTUR
Uppfærður júní 2022
1/3

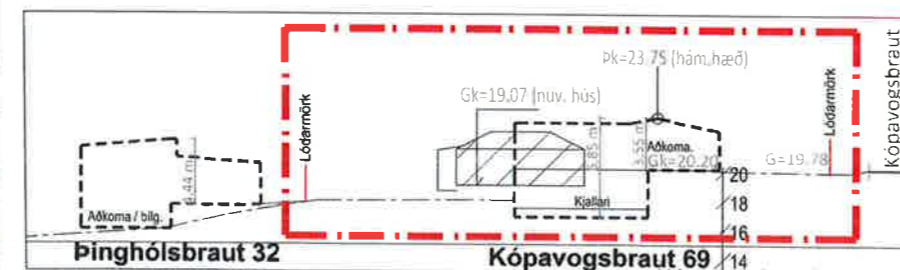
Skýringar	
	Byggingarreitur
	Byggingarreitur, fyrir breytingu
	Byggingarreitur bílageymslu
	Mörk breytinga
	Lóðarmörk
	Flatarmál lóða
	Fjöldi hæða og kjallari
	Hús áætluð fjartægd
	Bílastæði, leiðbeinandi staðsetning
	Hæðarlínur 1m



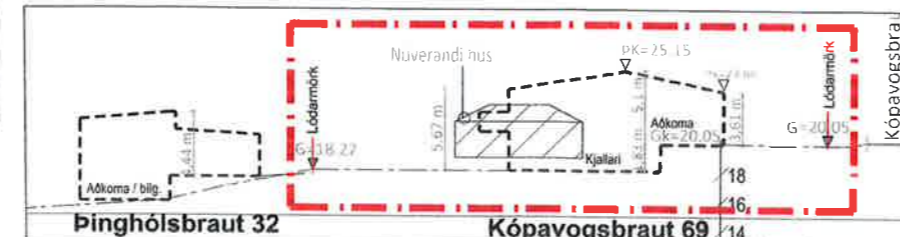
Gildandi deiliskipulag - Sneiðing AA - Götumynd í mkv. 1:500



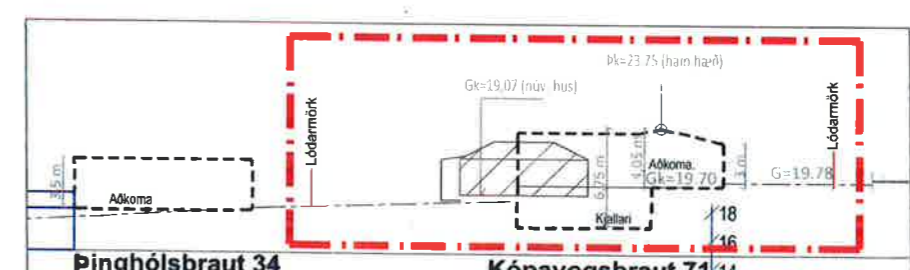
Tillaga - Breytt deiliskipulag - Sneiðing AA - Götumynd í mkv. 1:500



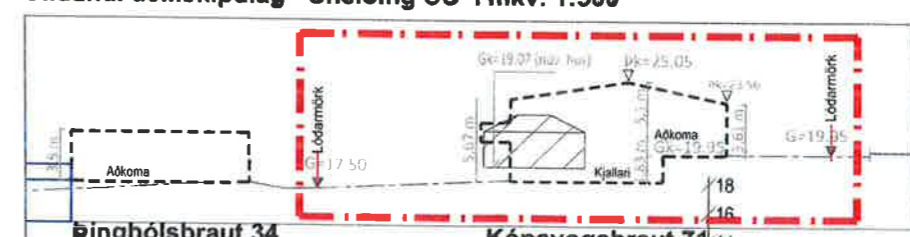
Gildandi deiliskipulag - Sneiðing BB í mkv. 1:500



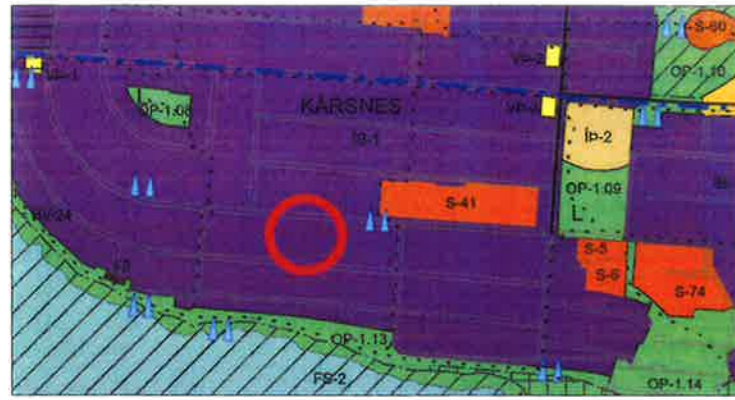
Tillaga - Breytt deiliskipulag. Sneiðing BB í mkv. 1:500



Gildandi deiliskipulag - Sneiðing CC í mkv. 1:500



Tillaga - Breytt deiliskipulag. Sneiðing CC í mkv. 1:500

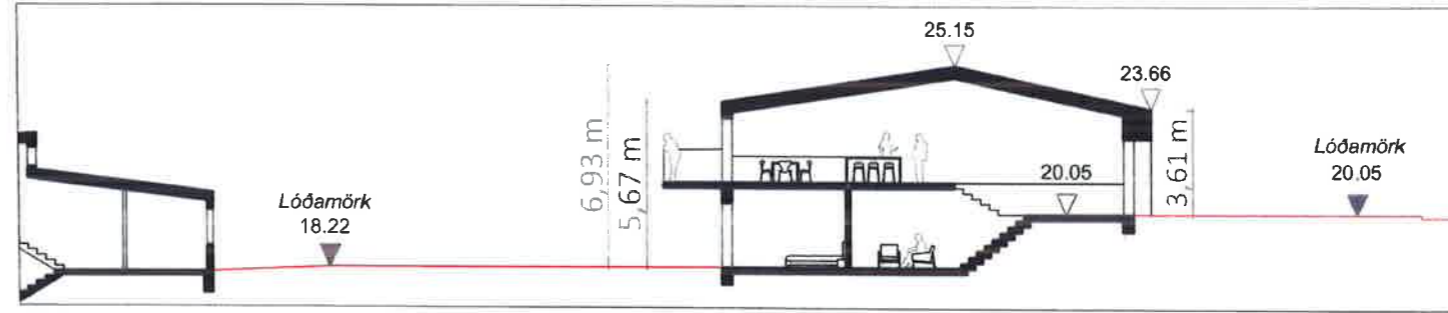


Skýringarmynd: Hluti aðalskipulags Kópavogs 2019-2040
Staðfest 28. desember 2021

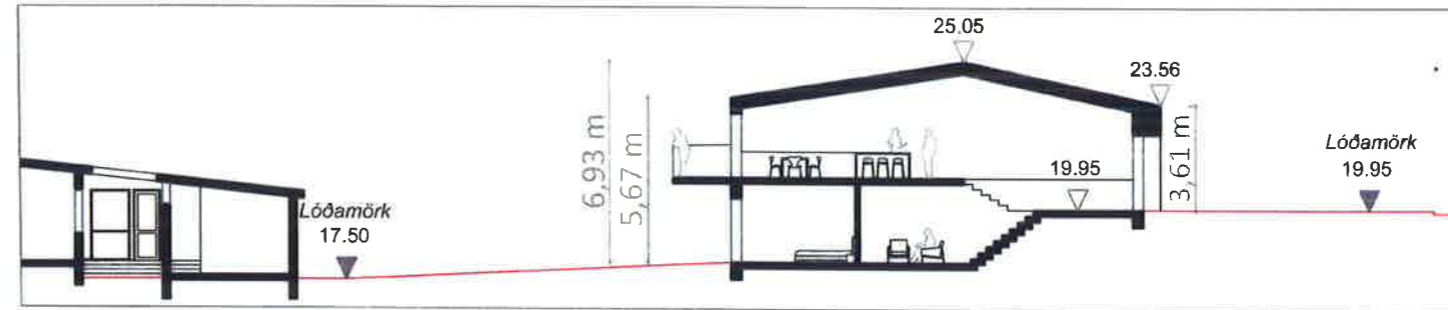
Kársnes - Kópavogsbraut 59 - 83 og Þinghólsbraut 22 - 46 Kópavogsbraut 69 og 71 - Breytt Deiliskipulag

Breyting skv. 1. mgr. 43. gr. skipulagslaga nr. 123/2010
Erindi frá fundi skipulagsráðs nr. 95, dags. 29. mars 2021
ONE / 2103898 og 2103900

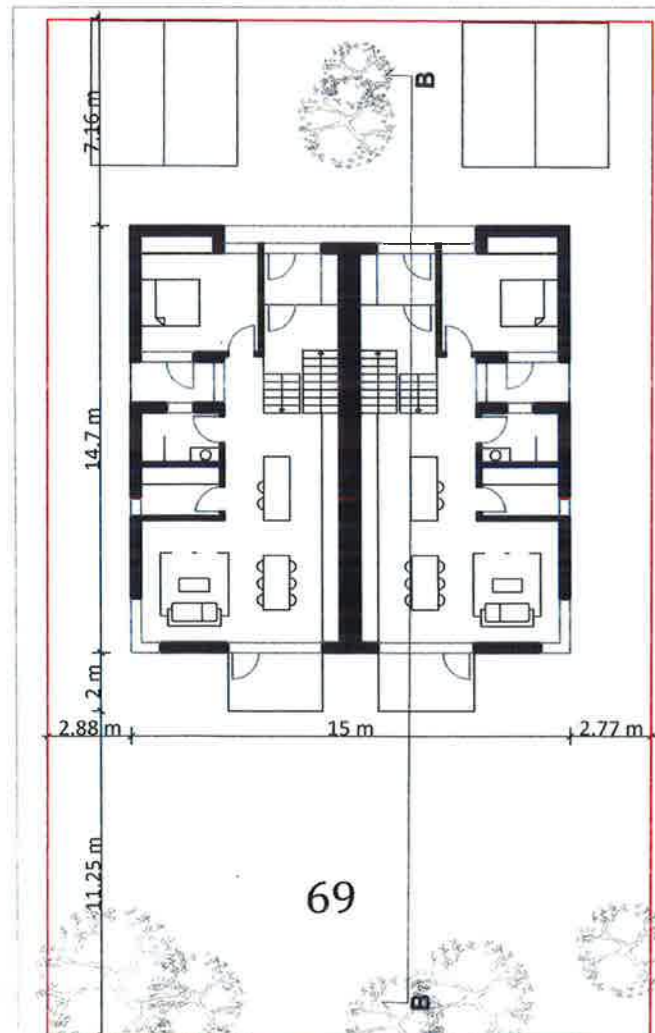
KYNNINGARUPPDRÁTTUR
Uppfærður júní 2022
2/3



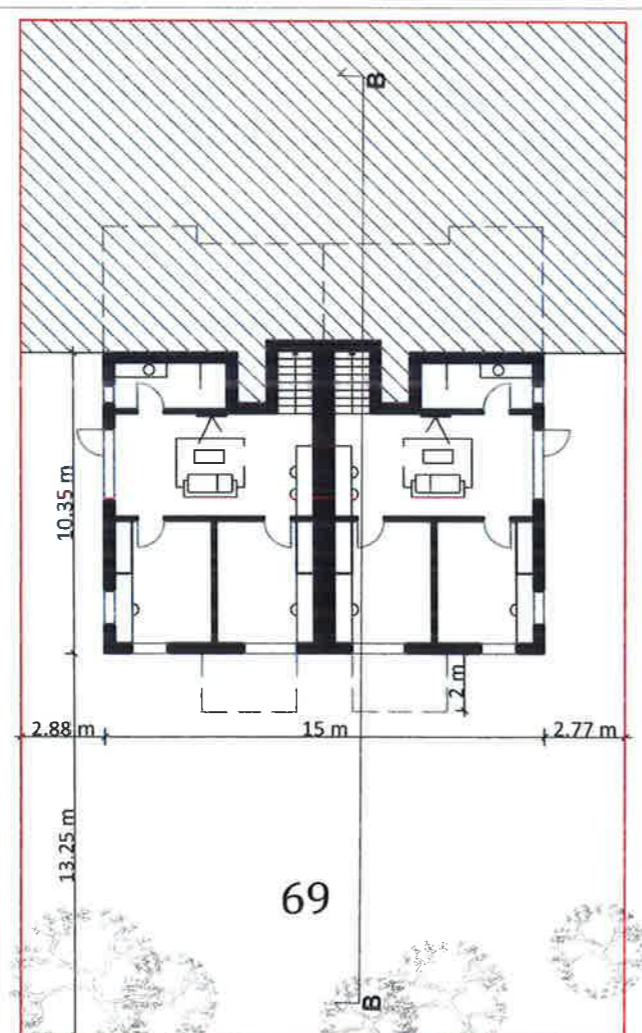
Skýringarmynd - Sneiðing BB, Kópavogsbraut 69 í mkv. 1:250



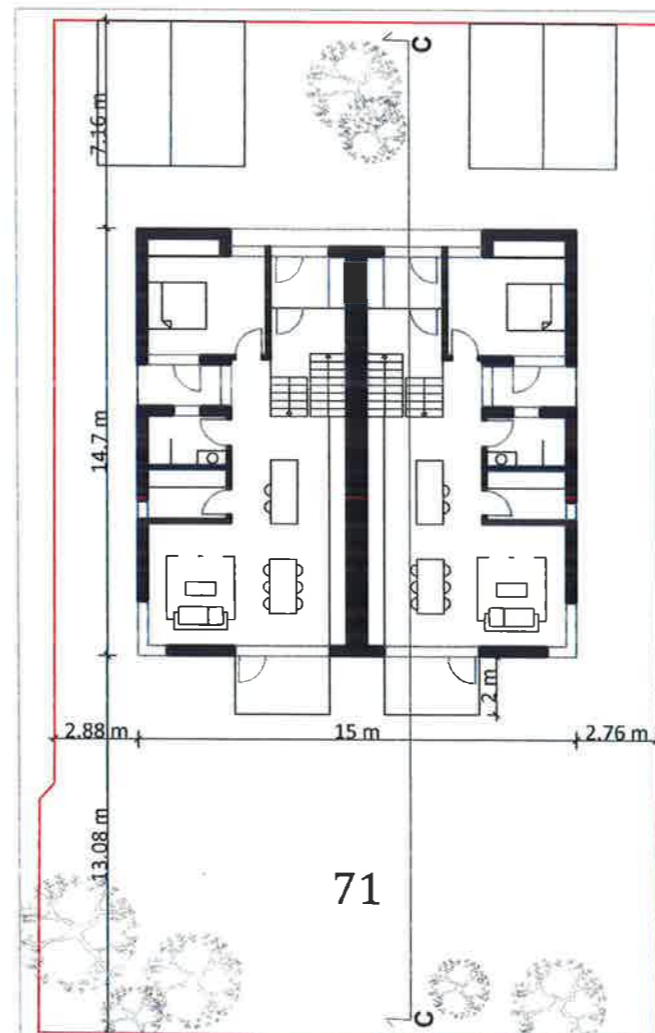
Skýringarmynd - Sneiðing CC, Kópavogsbraut 71 í mkv. 1:250



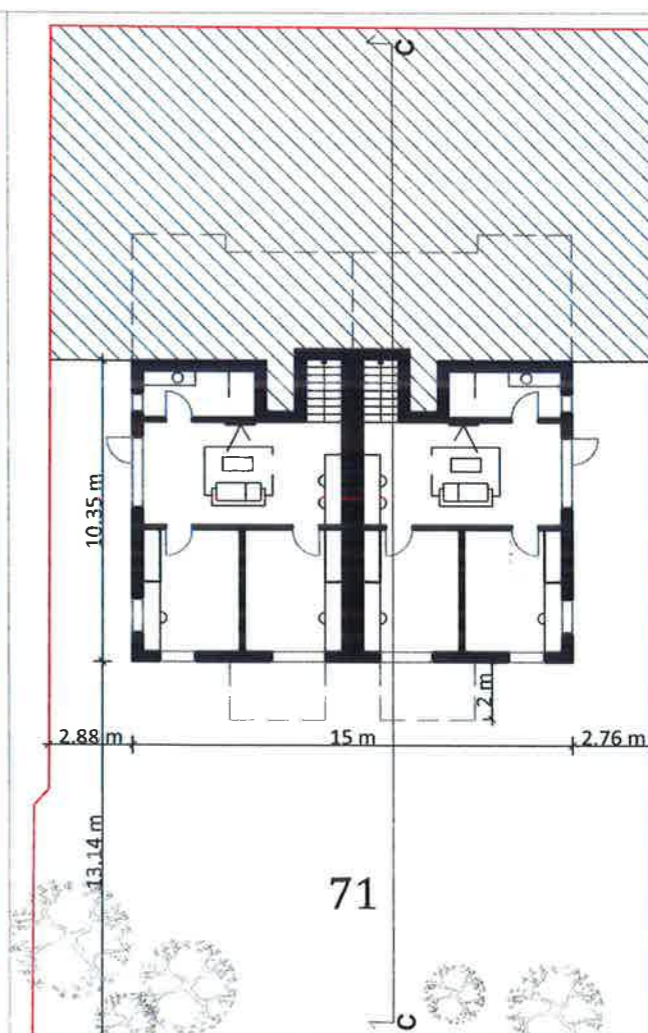
Skýringarmynd - Grunnmynd, efrihæð
Kópavogsbraut 69 í mkv. 1:250



Skýringarmynd - Grunnmynd, neðrihæð
Kópavogsbraut 69 í mkv. 1:250



Skýringarmynd - Grunnmynd, efrihæð
Kópavogsbraut 71 í mkv. 1:250



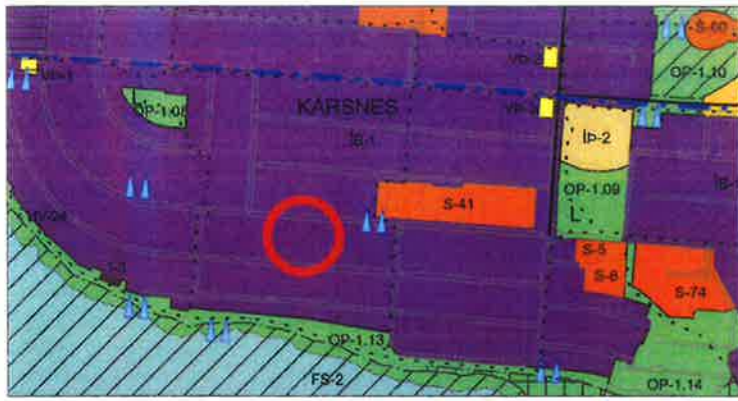
Skýringarmynd - Grunnmynd, neðrihæð
Kópavogsbraut 71 í mkv. 1:250



KÓPAVOGSBAÆR

S:ÍsleifarSKIPULAG 1200 Austur-Vesturlandi VESTURBAÆR Deiliskipulag Kópavogsbraut 69-71 Breytt deiliskipulag Kópavogsbraut 69-71 til laga 20220531.dwg

Umhverfissvið / Skipulagsdeild
Hilur Inga Rós arkitekt 21. nóvember 2021 - uppfært 20. júní 2022
Skýringarmyndir dags. 11. mars 2021
Höfundur: Arkþing - NORDC




Skýringarmynd: Hluti aðalskipulags Kópavogs 2019-2040
Staðfest 28. desember 2021

Kársnes - Kópavogsbraut 59 - 83 og Þinghólsbraut 22 - 46 Kópavogsbraut 69 og 71 - Breytt Deiliskipulag


Breyting skv. 1. mgr. 43. gr. skipulagslaga nr. 123/2010
Erindi frá fundi skipulagsráðs nr. 95, dags. 29. mars 2021
ONE / 2103898 og 2103900

KYNNINGARUPPDRÁTTUR
Uppfærður júní 2022
3/3


Skuggavarpssgreining




21. mars kl. 11




21. mars kl. 14




21. mars kl. 17



21. júní kl. 11



21. júní kl. 14



21. júní kl. 17



KÓP AVOGS BÆR

S:\BæjarSKIPULAG\200 Austur-Vesturbær\VESTURBÆR\Deiliskipulag\Kópavogsbraut69-71\BreyttDeiliskipulag\Kópavogsbraut69-71\llaga20220531.dwg

Umhverfissvið / Skipulagsdeild
Hildur Inga Rós arkitekt, 21. nóvember 2021 - upplært 20. júní 2022
Skýringarmyndir dags. 11. mars 2021
Höfundur: Arkþing - NORDIC

