

- SKÝRINGAR**
- Mörk sveitarfélaga
  - Mörk skipulagssvæðis
  - Vegur / stofn- og tengibrautir
  - Stofnstígur (6m)
  - Tengistígur (3m)
  - Kvóð um skjólmyndandi trjágróður
  - Undirgöng
  - Brýr
  - Vistlok (frátekið svæði)
  - Hljóðmön / hljóðvegur
  - Veghelgunarsvæði
  - Minjastaður
  - Sjónlinur

**ALMENNT UM SKIPULAGIÐ**

Deiliskipulagið er unnið af EFLU verkfræðistofu í samráði við Skipulags- og byggingardeild Reykjavíkur og Skipulagsdeild Kópavogs.

Hnitakerfi: ISN93

Legu göngustiga og staðsetning undirganga og göngubrua getur tekið minni háttar breytingum í verkhönnun út frá staðbundnum aðstæðum.

Deiliskipulagið samanstendur af skipulagsupprætti og greinargerð með umhverfisskýrslu dags. 13. desember 2021. Bæði upprættur og greinargerð voru uppfærð eftir að auglýsingarferli lauk, dags. 13. maí 2022, og fylgir greinargerð með deiliskipulagsupprættinum.

**FERILL MÁLS OG SAMÞYKKTIR**

Deiliskipulag þetta hefur fengið meðferð í samræmi við ákvæði 41. gr. skipulagslaga nr. 123/2010 og 15. gr laga um umhverfismat framkvæmda og áætlaða nr. 111/2021.

Tillagan var auglýst frá 21. janúar til 11. mars 2022.

Deiliskipulagstillagan var samþykkt hjá Reykjavíkurborg í Skipulags- og samgönguráði þann 29. júní 2022 og í Borgarráði þann 7. júlí 2022.

Deiliskipulagstillagan var samþykkt hjá Skipulagsráði Kópavogs þann 13. maí og staðfest í Bæjarstjórn Kópavogs þann 14. júní 2022.

Deiliskipulag þetta ólst glídi með auglýsingu í B-deild Stjórnartíðnda.

Reykjavík 26. júlí 2022  
 Fyrir hönd Reykjavíkurborgar  
 Fyrir hönd Kópavogsbæjar

KÓPAVOGSBÆIR  
 Skipulags- og byggingardeild  
 DEILISKIPULAG  
 Stjórnartíðndi B-deild nr. 1183/2022  
 Útgáfudagur: 28. október 2022

Deiliskipulagsupprættur 1:2000 [A0]



Ásýnd I: Akstursbrú með hljóðvegg séð frá norðri



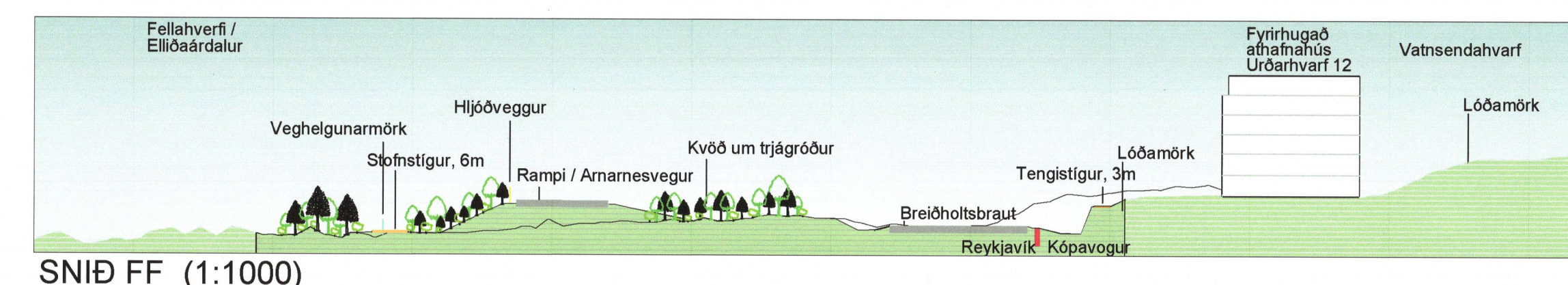
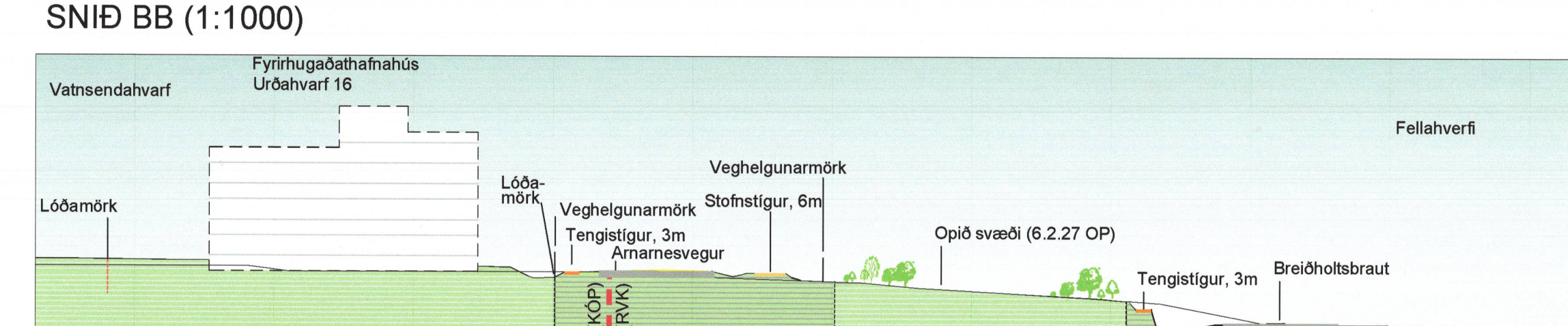
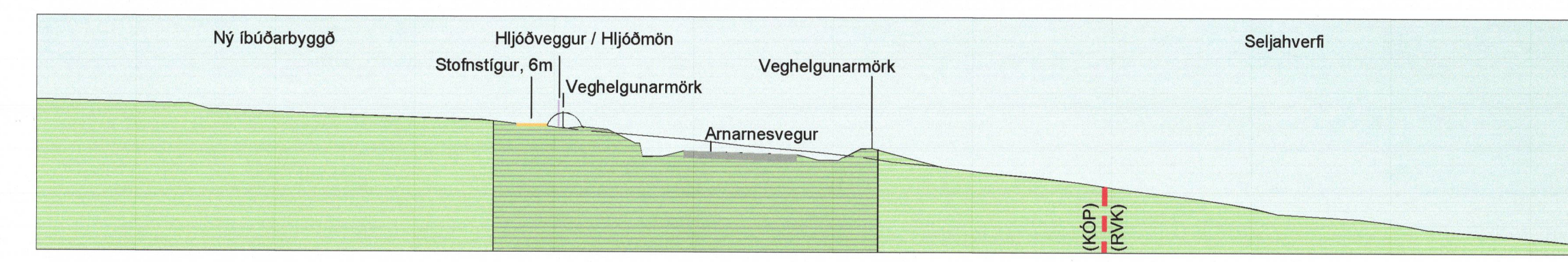
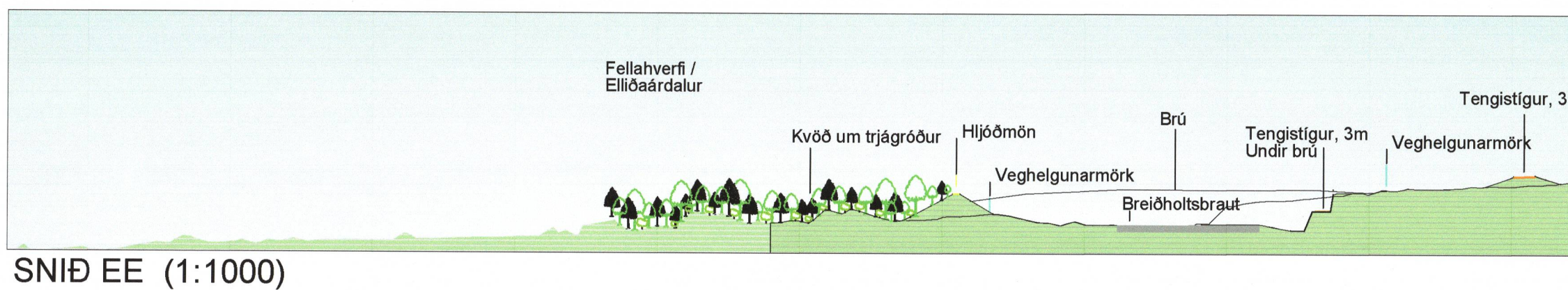
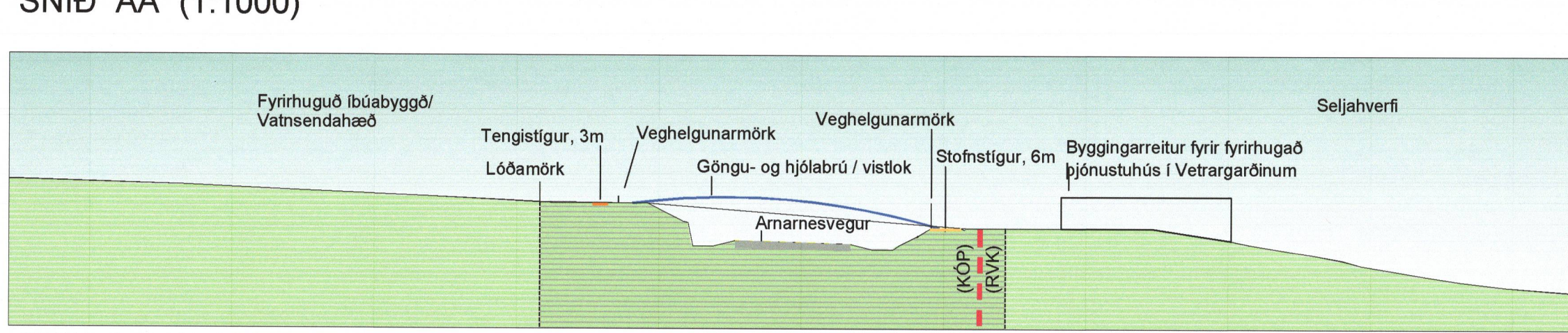
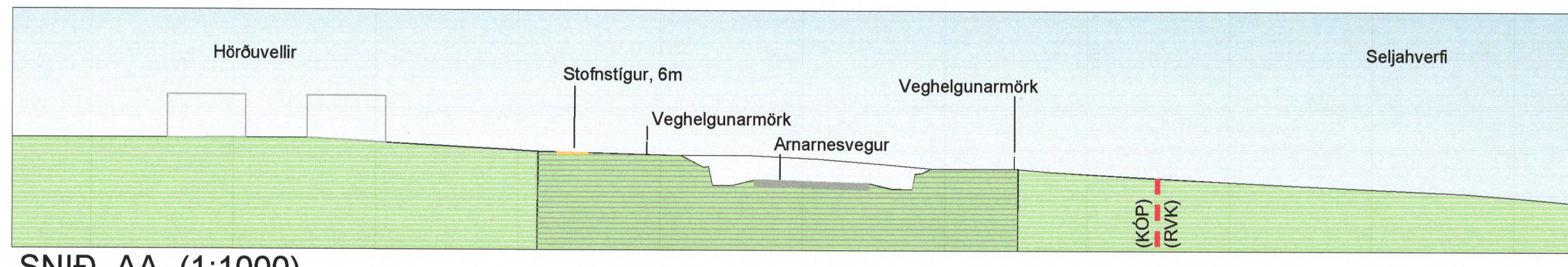
Ásýnd II: Göngu- og hjólabrú yfir Arnarnesveg og stígakerfi séð frá vestri



Ásýnd III: Tenging Arnarnesvegjar við Breiðholtsbraut séð frá norðri



Dæmi um vistlok, frá vegstæði og ofan vegar, með stígakerfi og gróðri



GÍÐI: GÍÐI A. 13.09.22 Útgáfa með breytingum eftir auglýsingu. Deiliskipulagið aðlagð að nýju lífræskulag. Í Breiðholts og hljóðvegum Vatnsendahvarfs.	HANNAÐ TILVÍK VÍRFR EFLA Reykjavíkurborg Kópavogsbær	NÁMUN 3094-188 DÁGUR 13.12.2021 MÆLIHVAÐUR 1:2000, 1:1000 ELASTIÐUR A0	DEILISKIPULAG DEILISKIPULAGSUPPRÆTTUR Arnarnesvegur 3. áfangi Frá Rjúpnavegi að Breiðholtsbraut.	TILVÍKUR 01 GÍÐI A
--	--	---	---	-----------------------------