

- SKÝRINGAR**
- Mörk sveitarfélaga
 - Mörk skipulagssvæðis
 - Vegir / stofn- og tengibrautir
 - Stofnstígur (6m)
 - Tengistígur (3m)
 - Kvöld um skjólmyndandi trjágróður
 - Undirgöng
 - Brýr
 - Vistlok (frátekið svæði)
 - Hjólómön / hjólvegur
 - Veghelgunarsvæði
 - Minjastaður
 - Sjónlínur

Hnitakerfi: ISN93
 Lega göngustiga og staðsetning undirganga og göngubúa getur tekið minni háttar breytingum í verkhönnun út frá staðbundnum aðstæðum.

Deiliskipulagið er unnið af EFLU verkfræðistofu í samráði við Skipulags- og byggingardeild Reykjavíkur og Skipulags- og byggingardeild Kópavogs, haustið 2021.

Önnu skilagögn eru í formi greinargerðar með umhverfisskýrslu, sem fylgir með deiliskipulagsupprættinum.


SAMPYKKTIR
 Deiliskipulag þetta sem fengið hefur meðferð í samráði við ákvæði 25. gr. skipulags- og byggingarlaga nr. 73/1997 var samþykkt í Skipulags- og byggingarnefnd Kópavogsbæjar þann _____ 202_ í Skipulags- og samgönguráði Reykjavíkur þann _____ 202_.

Í bæjrráði Kópavogsbæjar þann _____ 202_ og í borgarráði Reykjavíkurborgar þann _____ 202_.

Tillagan var auglýst frá _____ 202_ með athugasemdarfresti til _____ 202_.

Auglýsing um gildistöku deiliskipulagsins var birt í B-deild Stjórnartíðna þann _____ 202_.

Deiliskipulagsupprættur 1:2000 [A0]



Ásýnd I: Akstursbrú með hjólveg sýð frá norðri



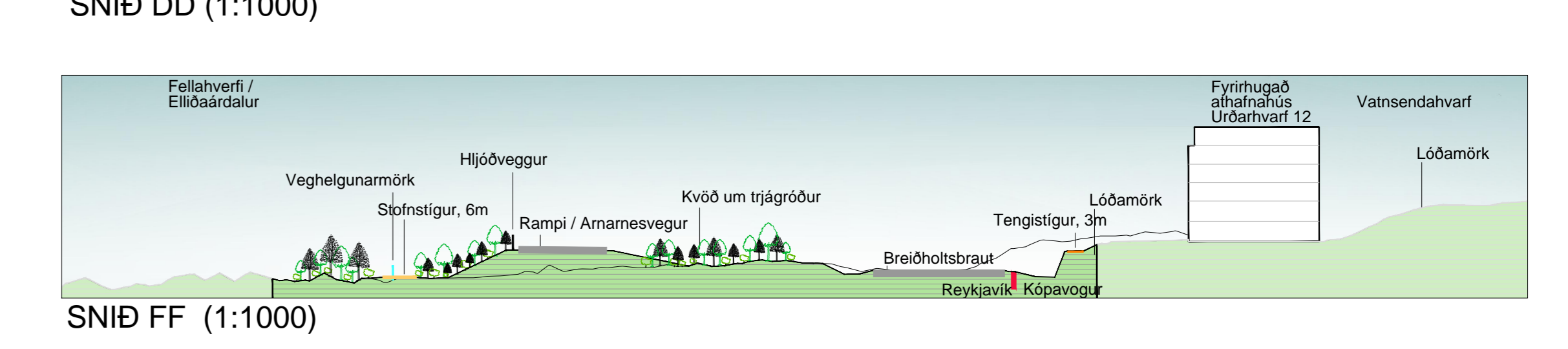
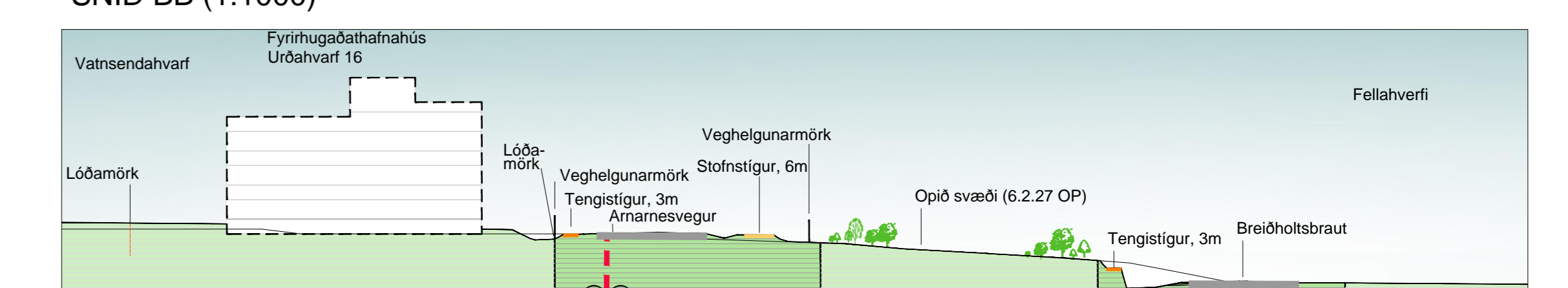
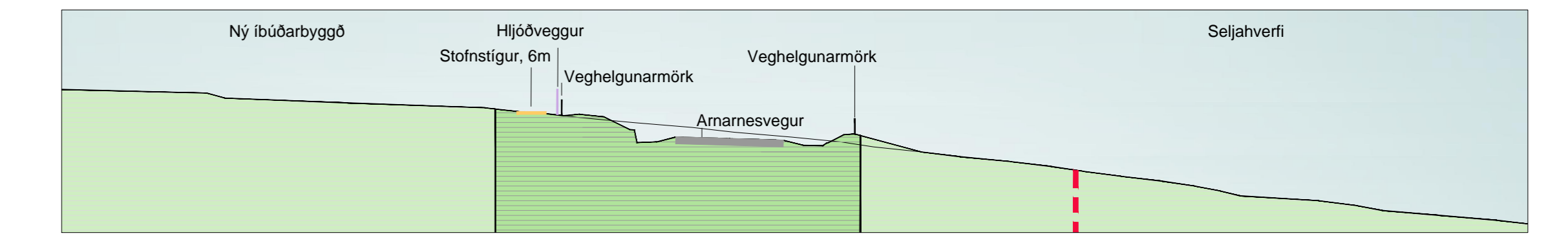
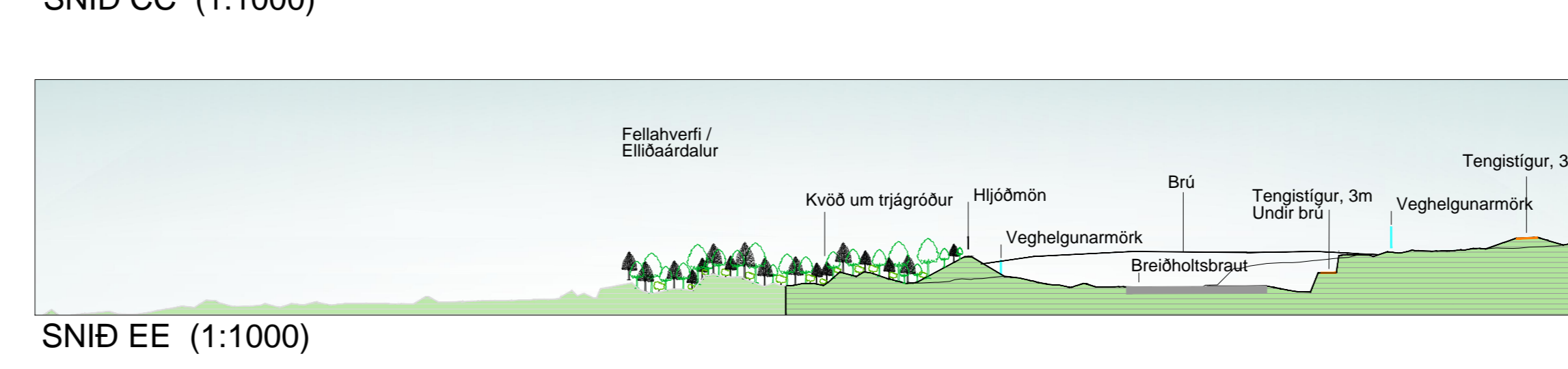
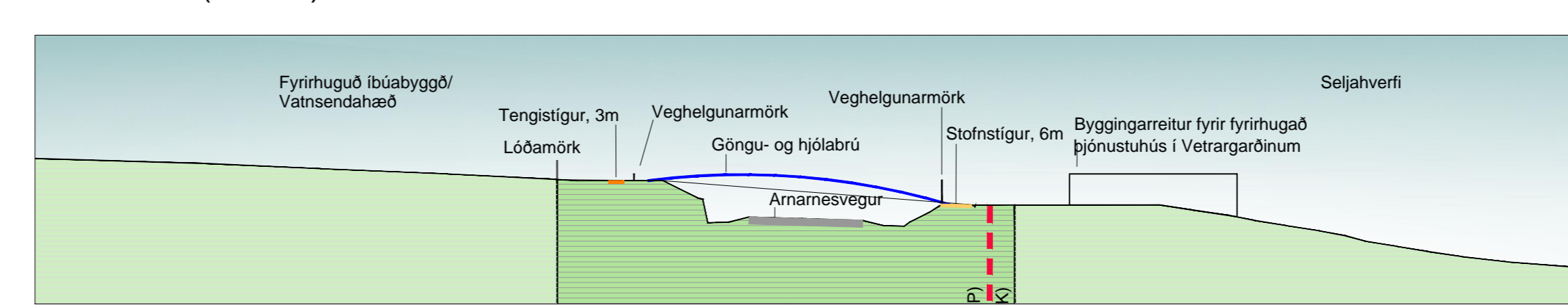
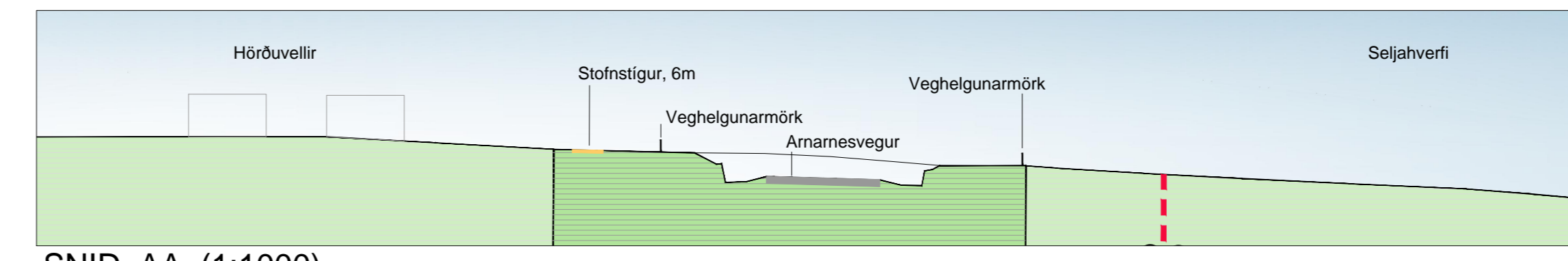
Ásýnd III: Tenging Arnarnesvegur við Breiðholtsbraut sýð frá norðri



Ásýnd II: Göngu- og hjólabrú yfir Arnarnesveg og stígakerfi sýð frá vestri



Dæmi um vistlok, frá vegstæði og ofan vegar, með stígakerfi og gróðri



UTS. DAGS	UTS. ÚTFERIL	HAUNING TERN YFIR		3094-188 HANNA: OMI / HJU TRINGA: OMI / HJU VITRABAR: ADEL SAM: SAM	DEILISKIPULAG DEILISKIPULAGSUPPRÆTTUR	TEGNINGA NÁMNI 01
REYKJAVÍKURBORG	KÓPAVOGSBÆR	13.12.2021 1.2000, 1:1000				