

Breyting á aðalskipulagi Kópavogs
Skipulagslýsing, dags. 15.09.2022
Auglýsingar



Skipulagshönnun

– Miðlæg íbúabyggð í Vestmannaeyjum



Vestmannaeyjabær auglýsir eftir áhugasömum fagaðilum til að vinna að hugmyndum fyrir heildarskipulag miðlægrar íbúabyggðar, samfélagsþjónustu og græns svæðis í hjarta Heimaeyjar. Svæðið sem um ræðir er kennt við Malarvöll og Löngulág.

Valdir verða umsækjendur til að vinna að hugmynd fyrir heildarnýtingu og skipulag svæðisins. Sú tillaga sem þykir best verður þróuð áfram í samstarfi milli Vestmannaeyjabæjar og viðkomandi fagaðila.

Val á umsækjendum mun taka mið af fyrri verkum umsækjenda, umsögnum vegna fyrri verka og viðtölum við viðkomandi.

Áhugasamir aðilar eru beðnir að hafa samband við skipulagsfulltrúa – dagny@vestmannaeyjar.is. Með umsókn skulu fylgja fyrri verkefni af svipuðum toga og mun valnefndin styðjast við þau gögn við val á umsækjendum.

Pegar hugmyndirnar liggja fyrir verður valin sú tillaga sem þykir best og hún þróuð áfram í samstarfi milli Vestmannaeyjabæjar og viðkomandi fagaðila.

Aðalskipulag svæðisins má skoða á kortvef Vestmannaeyjabæjar: <https://map.is/vestm/>

Markmið skipulagsins er að svæðið bjóði upp á mannvænt umhverfi og fjölbreytt framboð íbúða. Fyrirhugað er að á svæðinu verði leikskóli og að grænt svæði í Löngulág muni halda sér. Þannig er áhersla á góða landnýtingu, gönguvænt umhverfi og aðlaðandi tólmundarsvæði.

Umsóknarfrestur er til og með 17. október 2022.



Erum við
að leita að þér?

Auglýsing um deiliskipulag í Kópavogi

Leikskóli við Skólatröð. Lýsing skipulagsverkefnis.

Vakin er athygli á að nú stendur yfir í samræmi við 3. mgr. 40. gr. skipulagslaga nr. 123/2010 kynning á lýsingu skipulagsverkefnis (skipulagslýsingu) vegna nýs deiliskipulags leikskóla við Skólatröð.

Fyrirhugað deiliskipulagssvæði nær yfir 0,2 ha lóð við Vallartröð 12A. Í lýsingu eru settar fram helstu forsendur og markmið deiliskipulagsvinnunnar ásamt tímaáætlun skipulagsferlisins.

Miðvikudaginn 19. október milli kl. 17:00-18:00 verður kynningarfundur/opið hús á bæjarskrifstofum Kópavogs að Digranesvegi 1 þar sem lýsingin verður kynnt sérstaklega þeim sem þess óska.

Ofangreind lýsing skipulagsverkefnis á heimasíðu bæjarins, www.kopavogur.is. Ef óskað er nánari upplýsinga um lýsinguna er hægt að senda fyrirspurn á starfsfólk skipulagsdeildar á netfangið skipulag@kopavogur.is.

Eru þeir sem telja sig eiga hagsmuna að gæta hvattir til að kynna sér lýsinguna.

Athugasemdir og ábendingar skulu hafa borist skriflega til skipulagsdeildar, Digranesvegi 1, 200 Kópavogi eða á netfangið skipulag@kopavogur.is eigi síðar en kl. 15:00 fimmtudaginn 27. október 2022.

Skipulagsfulltrúinn í Kópavogi.



Kópavogsbær

kopavogur.is

Auglýsing um breytingu á Aðalskipulagi Kópavogs 2019-2040

Vatnsendahvarf. Breyting á aðalskipulagi. Lýsing skipulagsverkefnis.

Vakin er athygli á að nú stendur yfir í samræmi við 1. mgr. 30. gr. skipulagslaga nr. 123/2010 kynning á lýsingu skipulagsverkefnis (skipulagslýsingu) vegna fyrirhugaðrar breytingar á Aðalskipulagi Kópavogs 2019-2040 fyrir Vatnsendahvarf. Breytingin er gerð í tengslum við vinnu deiliskipulags fyrir svæðið í samræmi við ábendingar og umsagnir sem hafa borist. Í aðalskipulagsbreytingunni verður afmörkun landnotkunarreita fyrir íbúðarsvæði, opin svæði og samfélagsþjónustu breytt, fellt verður út svæði fyrir verslun og þjónustu í útjaðri íbúðarsvæðisins og sú þjónusta sem þar var fyrirhugað færð miðsvæðis inn í hverfið nálægt skóla og leikskóla. Auk þess er staðsetning minjasvæðis leiðrétt. Í athugun er að breyta Kambavegi í safngötu frá Vatnsendavegi – að og frá hverfinu.

Ofangreind lýsing skipulagsverkefnis er aðgengileg á heimasíðu bæjarins, www.kopavogur.is. Ef óskað er nánari upplýsinga um lýsinguna er hægt að senda fyrirspurn á starfsfólk skipulagsdeildar á netfangið skipulag@kopavogur.is.

Eru þeir sem telja sig eiga hagsmuna að gæta hvattir til að kynna sér lýsinguna.

Athugasemdir og ábendingar skulu hafa borist skriflega til skipulagsdeildar, Digranesvegi 1, 200 Kópavogi eða á netfangið skipulag@kopavogur.is eigi síðar en kl. 15:00 fimmtudaginn 27. október 2022.

Skipulagsfulltrúinn í Kópavogi.



Kópavogsbær

kopavogur.is



Forsíða / Íbúar / Skipulagsmál / Skipulag og framkvæmdaleyfi í kynningu / Vatnsendahvarf. Lýsing skipulagsverkefnis.

Vatnsendahvarf. Lýsing skipulagsverkefnis.



Bæjarstjórn Kópavogs samþykkti þann 27. september 2022 að kynna skipulagslýsingu vegna fyrirhugaðrar breytingar á Aðalskipulagi Kópavogs fyrir Vatnsendahvarf í samræmi við 1. mgr. 30. gr. skipulagslaga nr. 123/2010.

Breytingin er gerð í tengslum við vinnu deiliskipulag fyrir svæðið í samræmi við ábendingar og umsagnir sem hafa borist. Í aðalskipulagsbreytingunni verður afmörkun landnotkunarreita fyrir íbúðarsvæði, opin svæði og samfélagsþjónustu breytt, fellt verður út svæði fyrir verslun og þjónustu í útjaðri íbúðarsvæðisins og sú þjónusta sem þar var fyrirhuguð færð miðsvæðis inn í hverfið nálægt skóla og leikskóla. Auk þess er staðsetning minjasvæðis leiðrétt. Í athugun er að breyta Kambavegi í safngötu frá Vatnsendavegi – að og frá hverfinu.

Nánari upplýsingar veitir starfsfólk skipulagsdeildar í síma 441-0000 frá kl. 8:30 til 16:00 mánudaga til fimmtudaga og á föstudögum frá kl. 8:30 til 13:00. Eru þeir sem telja sig eiga hagsmuna að gæta hvattir til að kynna sér tillögurnar. Athugasemdir og ábendingar skulu hafa borist skriflega til skipulagsdeildar, Digranesvegi 1, 200 Kópavogi eða á netfangið skipulag@kopavogur.is eigi síðar en kl. 15:00 **fimmtudaginn 27. október 2022.**

Skipulagsfulltrúinn í Kópavogi.

Vatnsendahvarf. Lýsing skipulagsverkefnis.

Tímabil

1. október 2022 - 27. október 2022

Tengd skjöl

[Vatnsendahvarf_breyting á aðalskipulagi_skipulagslýsing](#)



Breyting á aðalskipulagi Kópavogs, skipulagslýsing Ábendingar, athugasemdir og umsagnir



Fylgiskjal 12

Málsnúmer:2208338 / tengd mál 2011714 deilisk, 2110443 útvarpshús

Lýsing skipulagsverkefnis, dags. 15. sept. 2022. Breyting á aðalskipulagi, Vatnsendahvarf/Vatnsendahæð. Breyting nr. 2.

Lýsing skipulagsverkefnis var auglýst í Fréttablaðinu og á vefsíðu Kópavogs 1. október 2022. Frestur til að skila inn athugasemdum var til fim. 27. október 2022 kl. 15.

Tölvubréf sent út 30.sept. og 3. okt. 2022
Varðar kynningu á lýsingu skipulagsverkefnis, Vatnsendahvarf-Vatnsendahæð, breytingu á aðalskipulagi
Vakin var athygli á að erindi þetta var aðeins sent í tölvupósti til hlutaðeigandi umsagnaraðila

Sent til:
Skipulagsstofnun, Umhverfisstofnun, Náttúrufræðistofnun, Náttúrufræðistofa Kópavogs, Minjastofnun Íslands, Borgarsögusafn Reykjavíkur, Vegagerðin, Samgöngustofa, Isavia, Heilbrigðiseftirlit Gb., Hfj. Kóp., Mos. og Seltj., Veðurstofa Íslands, Veitur, Landsnet, Strætó, Samtök sveitarfél. á höfuðb.svæðinu, Reykjavíkurborg/Umhverfis- og samgöngusvið, sveitarfélagið Ölfus, Hafnarfjörður, Mosfellsbær, Garðabær, Framkvæmdasýslan-Ríkiseignir.

Umsagnir/athugasemdir (staða 8. nóvember 2022)

	Dagsetning umsagnar	Umsagnaraðili – efnisatriði umsagnar
X	5. október 2022	<u>Umhverfisstofnun, UST</u> . Axel Benediktsson sérfræðingur, Björn Stefánsson sérfræðingur. Benda á að UST veitti umsögn um deiliskipulagstillöguna. Í greinargerð kemur fram að náttúrufar hefur verið skoðað og leiddi sú úttekt í ljós að á svæðinu eru nokkrir staðir þar sem blátoppa vex, en hún er æðplanta og nýtur friðunar skv. auglýsingu um friðun æðplantna, mosa og flétta nr. 1385 frá 18. nóvember 2021. Bregðast þarf við þessum nýju upplýsingum og stefnt að því að setja skilmála þar um í aðal- og deiliskipulagi. UST gerir ekki athugasemd við lýsingu þessa.
X	6. október 2022	<u>Skipulagsstofnun</u> . Birna Björk Árnadóttir. Bendir á að gera þarf grein fyrir skipulagsákvæðum fyrir og eftir breytingu og breytingum á stærð svæða. Mælir með sameiginlegu umhverfismati fyrir tillögu að breytingu á aðalskipulagi og tillögu að nýju deiliskipulagi sama svæðis.
X	6. október 2022	<u>Umhverfis- og skipulagssvið Hafnarfjarðar</u> . Skipulags- og byggingarráð gerir ekki athugasemd.
X	7. október 2022	<u>Mosfellsbær</u> . Skipulagsnefnd gerir ekki athugasemd við breytinguna. f.h. skipulagsnefndar Kristinn Pálsson skipulagsfulltrúi.
X	14. október 2022	<u>Landsnet</u> . Einar S. Einarsson framkvæmdastjóri Stjórnunarsviðs. Landsnet veitti umsögn um vinnslutillögu deiliskipulags fyrir sama svæði. Þar var m.a. vakin athygli á að samkvæmt kerfisáætlun fyrirtækisins er gert ráð fyrir byggingu nýrrar 220 kv háspennulínu, sem mögulega gæti legið við mörk skipulagsins. Einnig að fyrirtækið ynni þá að gerð umhverfismats vegna þessa. Þar sem umhverfismati vegna framangreindra framkvæmda sem gerðu m.a. ráð fyrir valkosti um Vatnsendahvarf, hefur verið sett í bið um óákveðinn tíma, telur Landsnet ekki lengur þörf á að fyrirtækið veiti umsagnir um skipulag á þessu svæði.
X	18. október 2022	<u>Biarni Antonsson, Kleifakór 3</u> . Kallar eftir skýrari teikningum á deiliskipulagstillögum (sem settar voru með til skýringar í lýsingu skipulagsverkefnisins vegna fyrirhugaðrar breytingar á aðalskipulagi). (svar frá skipulagsdeild til Bjarna sbr.: Athugasemdir þínar eru móttæknar. Vek athygli á því að verið er að auglýsa skipulagslýsingu, en ekki tillögu að deiliskipulagi svæðisins. Þér er velkomið að koma hingað í Digralesveg 1 / skipulagsdeild og fá skýringar vegna skipulagslýsingarinnar)
X	19. október 2022	<u>Náttúrufræðistofnun Íslands, NÍ</u> . Snorri Sigurðsson sviðsstjóri náttúruverndarsviðs. Fram kemur að Kópavogsbær hafi leitað til NÍ sem framkvæmdi úttekt á gróðurfari og fuglalífi á svæðinu sumarið 2021. Huga þarf áfram að stöðu blátoppu. NÍ áskilur sér rétt til frekari athugasemda síðar.
X	20. október 2022	<u>Veitur</u> . Helga Rún sérfræðingur. Veitur þurfa góðan fyrirvara til að leggja ný dreifikerfi fyrir heitt vatn og rafmagn. Skoða þarf hvort gera þurfi ráð fyrir lóðum fyrir dreifistöðvar.
X	21. október 2022	<u>Sveitarfélagið Ölfus f.h. skipulags- og umhverfisnefndar Gunnlaugar Jónasson skipulagsfulltrúi</u> . Nefndin gerir ekki athugasemdir.
X	26. október 2022	<u>Minjastofnun Íslands</u> . Henný Hafsteinsdóttir minjavörður Reykjavíkur og nágrennis. Bendir m.a. á að útlínur skráðra fornleifa vegna deiliskipulags í Vatnsenda skulu færðar inn á deiliskipulagsupprátt.
X	27. október 2022	f.h. <u>Isavia Innanlandsflugvalla</u> ehf. Karl Alvarsson yfirlögfræðingur. Afrit sent Samgöngustofu. Vekur m.a. athygli á að hæð masturs á Vatnsendahæð þarf að liggja fyrir í deiliskipulagi. Félagið kallar eftir upplýsingum um hæð efstu bygginga yfir sjávarmáli á fyrirhuguðu skipulagssvæði. Þarf að liggja fyrir svo hægt sé að reikna út áhrif breytinga á á flugumferð um Reykjavíkflugvöll. Einnig þarf að skoða í samvinnu við Isavia og Samgöngustofu þörf á hindranalýsa byggingar sem ná hæst yfir sjávarmál á þessu svæði.
X	27. október 2022	<u>Veðurstofa Íslands</u> . Árni Snorrason forstjóri VÍ. Gerir ekki athugasemd við skipulagslýsingu.

X	31. október 2022	<u>Svæðisskipulagsnefnd</u> . Jón Kjartan Ágústsson svæðisskipulagsstjóri, SSH. Ekki eru gerðar athugasemdir.
X	31. og 27. október 2022	<u>Reykjavíkurborg</u> . Umsögn deildarstjóra aðalskipulags Haraldar Sigurðssonar dags. 27.okt. ásamt útskrift úr gerðarbók skipulagsfulltrúa 27.okt. 2022. f.h. skipulagsfulltrúa Þuríður Guðmundsdóttir. Bréf dags. 31. okt.22. Ekki er gerð athugasemd við erindið.
X	1. nóvember 2022	<u>Heilbrigðiseftirlit Gb., Hfi., Kópav., Mos., Seltj. HEF</u> Heilbrigðisnefnd gerir ekki athugasemd en væntir þess að fá tillögur að breytingu á aðalskipulagi og tillögu að deiliskipulagi til umsagnar síðar. Nefndin væntir þess að hljóðvistarmál fái þar góða umfjöllun.



Kópavogsbær
Bergljót Sigríður Einarsdóttir
Digranesvegi 1
200 Kópavogur

Reykjavík, 5. október 2022
UST202210-003/A.B.
10.04.02

Efni: Lýsing – Breyting á aðalskipulagi Kópavogs 2019-2040 fyrir Vatnsendahvarf-Vatnsendahæð

Vísað er til erindis skipulagsfulltrúa Kópavogs er barst 3. október sl. þar sem óskað er umsagnar Umhverfisstofnunar um lýsingu að breytingu á aðalskipulagi Kópavogs 2019-2040 fyrir Vatnsendahvarf-Vatnsendahæð

Í erindinu kemur fram fyrirhuguð breyting er gerð í tengslum við vinnu deiliskipulags fyrir svæðið í samræmi við ábendingar og umsagnir sem hafa borist. Í aðalskipulagsbreytingunni verður afmörkun landnotkunarreita fyrir íbúðarsvæði, opin svæði og samfélagsþjónustu breytt, fellt verður út svæði fyrir verslun og þjónustu í útjaðri íbúðarsvæðisins og sú þjónusta sem þar var fyrirhuguð færð miðsvæðis inn í hverfið nálægt skóla og leikskóla, auk þess sem staðsetning minjasvæðis er leiðrétt. Í athugun er að breyta Kambavegi í safngötu frá Vatnsendavegi þ.e. að og frá hverfinu.

Auk þess kemur fram í greinargerð að náttúrufar hefur verið skoðað og leiddi sú úttekt í ljós að á svæðinu eru nokkrir staðir þar sem blátoppa vex, en hún er æðplanta og nýtur friðunar skv. auglýsingu um friðun æðplantna, mosa og flétta nr. 1385 frá 18. nóvember 2021. Bregðast þarf við þessum nýju upplýsingum og stefnt að því að setja skilmála þar um í aðal- og deiliskipulagi.

Umhverfisstofnun bendir á að stofnunin veitti umsögn varðandi deiliskipulagið fyrir svæðið 20. apríl sl.¹

Umhverfisstofnun hefur farið yfir ofangreinda lýsingu og gerir ekki athugasemdir við hana.

Virðingarfyllst,

Axel Benediktsson
sérfræðingur

Björn Stefánsson
sérfræðingur

¹ https://ust.is/library/sida/Umhverfisstofnun/Ums%c3%b6gn_Vatnsendahvarf__20.4_b.pdf

Kópavogsbær
Bergljót S. Einarsdóttir
Digranesvegur 1
200 Kópavogur

Reykjavík, 6. október 2022

Tilvísun: 202210001 / 3.2

Efni: Lýsing fyrir breytingu á aðalskipulagi í Vatnsendahvarfi, Vatnsendahæð

Kópavogsbær hefur, með erindi dags. 30. september 2022, óskað umsagnar Skipulagsstofnunar um lýsingu, dags. 15. september 2022, vegna breytingar á aðalskipulagi sbr. 1. mgr. 30. gr. skipulagslaga.

Viðfangsefni fyrirhugaðrar skipulagstillögu er að breyta útfærslu og fyrirkomulagi fyrirhugaðrar byggðar í Vatnsendahvarfi-Vatnsendahæð. Breytingin nær m.a. til íbúðarbyggðar, opins svæðis, samfélagsþjónustu og tenginga við aðliggjandi svæði.

Skipulagsstofnun hefur farið yfir framlögð gögn og bendir á eftirfarandi atriði til skoðunar fyrir mótun tillögu:

Í lýsingunni eru gerð ágæt skil á forsendum þess að talin er þörf á að gera tilteknar breytingar á stefnu og afmörkun landnotkunar í Vatnsendahvarfi, Vatnsendahlíð. Hins vegar kemur ekki fram hvaða skipulagsákvæði gilda um einstaka reiti sem eru viðfangsefni fyrirhugaðrar aðalskipulagsbreytingar. Minnt er á að í tillögu að breytingu þarf að gera grein fyrir skipulagsákvæðum fyrir ÍB-5, ÍB-6, S-27, S-67, VP-20, MV9 og OP-5.13 fyrir og eftir breytingu á viðkomandi reit, hvort sem eingöngu er um að ræða breytingar á stærð svæðis eða bæði stærð og skipulagsákvæðum eins og þéttleika og yfirbragði.

Í lýsingunni kemur fram að lagt verði mat á áhrif tillögu að breytingu með áherslu á áhrif á samfélag, náttúrufer og menningarminjar. Um er að ræða breytta útfærslu á svæði þar sem meginrættir landnotkunar hafa verið ákveðnir og því á við að bera saman áhrif gildandi skipulags og áformaðrar tillögu að breytingu og beina sjónum að þeim þáttum sem eru líklegir til að verði fyrir áhrifum vegna breytingarinnar. Bent er á að nýta fá en lýsandi viðmið til að komast að niðurstöðu svo sem viðmið sem fela í sér ákjósanlega niðurstöðu um þjónustu og aðgengi að grænum svæðum, fjölbreyttum og virkum ferðamatum og verndun tegunda sem eru á valista og menningarminjar. Einnig ætti að skoða þann möguleika að leggja fram eina sameiginlega umhverfismatskýrslu fyrir aðalskipulagsbreytinguna og tillögu að deiliskipulagi.

Minnt er á að vinna þarf aðalskipulagsbreytinguna á stafrænu formi og að loknu skipulagsferlinu þarf að skila endanlegri tillögu á stafrænu formi til Skipulagsstofnunar auk annarra samþykkrá skipulagsgagna.



Birna Björk Árnadóttir

Guðmundur G. Gunnarsson

From: Anna María Elíasdóttir <anna@hafnarfjordur.is>
Sent: fimmtudagur, 6. október 2022 15:31
To: Skipulag
Subject: Skipulags- og byggingarráð - 768 : 2210001 - Umsagnarbeiðni, lýsing vegna breytinga á aðalskipulagi Kópavogs

Tilkynning um afgreiðslu máls

Á fundi skipulags- og byggingarráðs Hafnarfjarðar þann 6. október 2022 var eftirfarandi tekið fyrir og afgreiðsla þess var:

2210001 - Umsagnarbeiðni, lýsing vegna breytinga á aðalskipulagi Kópavogs

Kópavogsbær óskar 30.9.2022 eftir umsögn vegna skipulagslýsingar vegna fyrirhugaðrar breytingar á Aðalskipulagi Kópavogs 2019-2040 fyrir Vatnsendahvarf-Vatnsendahæð.

Skipulags- og byggingarráð gerir ekki athugasemd við fyrirhugaðar breytingar á aðalskipulagi Kópavogs 2019-2040 fyrir Vatnsendahvarf-Vatnsendahæð.

Ofangreint tilkynnist hér með
Anna María Elíasdóttir



Hafnarfjörður

Anna María Elíasdóttir

Skrifstofustjóri
Umhverfis- og skipulagssvið
Norðurhella 2

585 5500 / 664 5623
anna@hafnarfjordur.is
hafnarfjordur.is

Kópavogsbær

Digranesvegi 1
200 Kópavogur

Mosfellsbær, 10. október 2022
erindi nr. 202105014/19.3 fdb

Efni: Afgreiðsla skipulagsnefndar vegna erindis yðar

Á 573. fundi skipulagsnefndar Mosfellsbæjar 7.10.2022, var neðangreint erindi tekið fyrir og svohljóðandi bókun gerð:

Vatnsendahvarf - nýtt deiliskipulag og aðalskipulagsbreyting

Borist hefur erindi frá Kópavogsbæ, dags. 04.09.2022, með ósk um umsögn skipulagslýsingar vegna breytingar á aðalskipulagi Kópavogs 2019-2022 fyrir Vatnsendahvarf-Vatnsendahæð. Fyrirhuguð breyting er gerð í tengslum við vinnu deiliskipulags fyrir svæðið í samræmi við þær ábendingar og umsagnir sem bárust. Umsagnafrestur er til og með 27.10.2022.

Lagt fram og kynnt. Skipulagsnefnd gerir ekki athugasemdir við breytinguna.

Afgreiðsla skipulagsnefndar er gerð með fyrirvara um staðfestingu bæjarstjórnar Mosfellsbæjar og verður yður gert viðvart ef afgreiðsla erindisins verður á annan veg í bæjarstjórn en hér er tilkynnt.

Þetta tilkynnist hér með.

Virðingarfyllst,
f.h. skipulagsnefndar Mosfellsbæjar



Kristinn Pálsson,
Skipulagsfulltrúi

Málsaðili ber sjálf/ur ábyrgð á því að kynna sér hugsanlegan kostnað afgreiðslu erindis á heimasíðu sveitarfélagsins: www.mos.is/gjaldskrar

Athygli er vakin á því að telji einhver rétti sínum hallað með ofangreindri samþykkt er honum heimilt að skjóta máli sínu til úrskurðarnefndar umhverfis- og auðlindamála, Skúlagötu 21, 101 Reykjavík, sbr. 52.gr. laga nr. 123/2010 og lög nr. 130/2011.

Þeir einir geta skotið máli til úrskurðarnefndarinnar sem eiga lögvarða hagsmuni tengda hinni kærðu ákvörðun. Frestur til að skjóta máli til nefndarinnar er einn mánuður frá því að kæranda varð kunnugt eða mátti vera kunnugt um ákvörðun þá sem kæra á. Sé um að ræða ákvörðun sem sætir opinberri birtingu, telst kærufrestur frá birtingu ákvörðunar.



Guðmundur G. Gunnarsson

From: Jórunn Gunnarsdóttir <jorunn@landsnet.is>
Sent: föstudagur, 14. október 2022 14:26
To: Skipulag
Subject: Umsögn Landsnets um skipulagslýsingu breytingar á Aðalskipulagi Kópavogs vegna Vatnsendahvarfs_Vatnsendahæðar
Attachments: 2022.10.14 Umsögn Landsnets um skipulagslýsingu breytingar á Aðalskipulagi Kópavogs vegna Vatnsendahvarfs_Vatnsendahæðar_undirritud.pdf

Góðan daginn!

Meðfylgjandi er umsögn frá Landsneti.

Vinsamlegast satðfestið móttöku.

Bkv. Jórunn

Jórunn Gunnarsdóttir

Verkefnisstjóri

Stjórnunarsvið / Corporate Service & Communications

Tel / Sími +354 563 9313 / Mobile / Gsm. +354 695 0635 / jorunn@landsnet.is

LANDSNET

www.landsnet.is / www.facebook.com/landsnet / www.linkedin.com/company/landsnet /
www.instagram.com/landsnet

Umhverfissvið Kópavogsbæjar
skipulagsdeild
Digranesvegi 1
200 Kópavogi

14.10.2022
2022-10-5/0.11.2

Efni: Umsögn Landsnets um skipulagslýsingu breytingar á Aðalskipulagi Kópavogs vegna Vatnsendahvarfs/Vatnsendahæðar

Landsneti barst þann 3. október 2022 beiðni um að veita umsögn um skipulagslýsingu breytingar á Aðalskipulagi Kópavogs 2019 – 2040 vegna Vatnsendahvarfs/Vatnsendahæðar. Frestur til að veita umsagnir er til 27. október 2022.

Hlutverk Landsnets er með lögum nr. 65/2003 að annast flutning raforku og kerfisstjórnun. Í umsögn Landsnets er fyrst og fremst tekin afstaða til málefna sem snúa að því.

Landsnet hefur áður veitt umsögn um vinnslutillögu deiliskipulags fyrir sama svæði. Þar var vakin athygli á að samkvæmt kerfisáætlun fyrirtækisins er gert ráð fyrir byggingu nýrrar 220 kV háspennulínu, sem mögulega gæti legið við mörk skipulagsins. Einnig að fyrirtækið ynni þá að gerð umhverfismats vegna þessa.

Þar sem umhverfismati vegna framangreindra framkvæmda sem gerðu m.a. ráð fyrir valkosti um Vatnsendahvarf, hefur verið sett í bið um óákveðinn tíma, telur Landsnet ekki lengur þörf á að fyrirtækið veiti umsagnir um skipulag á þessu svæði.

Virðingarfyllt

Einar S. Einarsson
framkvæmdastjóri Stjórnunarsviðs

Undirritunarsíða

Einar Snorri Einarsson



Undirritað af:
Einar Snorri Einarsson
3101723759
Dags: 14.10.2022
Tími: 14:01:04
Ástæða: Samþykkt
Signet ID: a1d13fb2-
4915-4fc9-9a3c-
5660e10eba7a

Bergljót Sigríður Einarsdóttir

From: bjarnia@ismennt.is
Sent: þriðjudagur, 18. október 2022 11:54
To: Skipulag
Subject: Vegna kynningar á Vatnsendahvarfi

Sæl

Þið eruð með í kynningu breytingu á skipulagi á Vatnsendahvarfi. Í þessari kynningu eru þið með mynd af upphaflega skipulaginu og þeim breytingum sem lagðar eru til.

Myndir eingöngu birtar til skýringar. Myndirnar eru ekki í mælikvarða.



Drög að tillögu að breytingu á Aðalskipulagi Kópavogs 2019-2040 – hér birt til skýringar.

Mynd 5a.



Tillaga að deiliskipulagi Vatnsendahæðar-Vatnsendahvarf, drög í vinnslu eftir forkynningu tillögu.

Mynd 5b.

Myndin sem er hér að ofan er svo smá og í svo lélegri upplausn að það er ekki hægt að sjá þann texta sem skrifaður er á þessar myndir. Það hlýtur að vera lágmarkskrafa um að það skipulag sem verið sé að kynna sjáist á mynd. Því óska ég eftir því að fá þessa mynd senda þannig að textinn á myndinni sjáist allavega.

Gert er ráð fyrir í skipulaginu að Kambavegur verði safngata niður að Vatnsendavegi. Hvað þýðir það varðandi hámarkshraða? Verður hann þá 50? Verður þá gatnamótunum við Kambaveg og Kóraveg breytt þannig að Kambavegur verður þá með forgang á Kóraveg niður á Vatnsendaveg? Hvernig verðu þá hugað að gangandi umferð yfir Kambaveg þegar hann er orðin safngata?

Með kveðju

Bjarni Antonsson

Kleifakór 3

Guðmundur G. Gunnarsson

From: Snorri Sigurðsson - NI <Snorri.Sigurdsson@ni.is>
Sent: miðvikudagur, 19. október 2022 17:59
To: Bergljót Sigríður Einarsdóttir; Skipulag
Cc: Eydís Líndal Finnbogadóttir - NI
Subject: Re: Kynning_Lýsing-skipulagsverkefni_br-ask_Vatnsendahvarf-Vatnsendahæð skv. 1.mgr.30.gr. skipulagslaga nr. 123/2010

Góðan dag,

Tilvísun í mál nr. 202209-0034 (SS).

Vísað er til tölvubréfs frá skipulagsfulltrúa Kópavogsbæjar, dags. 3. október 2022, þar sem óskað er eftir umsögn Náttúrufræðistofnunar Íslands um lýsingu breytingar á Aðalskipulagi Kópavogs 2019-2040 fyrir Vatnsendahvarf-Vatnsendahæð. Um er að ræða 2. breytingu á aðalskipulaginu frá staðfestingu þess 28. desember 2021.

Náttúrufræðistofnun veitti umsögn um lýsingu fyrir deiliskipulag sama svæðis þann 25. maí 2021 og um deiliskipulagstillöguna þann 6. maí 2022 (í forkynningarferli), en er nú stefnt að því að móta áfram deiliskipulagstillöguna í kjölfar breytingar á aðalskipulagi. Mun deiliskipulagstillagan því aftur verða send til umsagnar samhliða breytingartillögu á aðalskipulagi.

Í umsögn Náttúrufræðistofnunar um deiliskipulagslýsingu þann 25. maí 2021 kom fram mat stofnunarinnar á verndargildi svæðisins en þar kom fram að um raskað svæði væri að ræða með lítið verndargildi. Hins vegar var lagt til að gerð yrði úttekt á fuglalífi og að kortlögð yrði útbreiðsla plöntutegundarinnar blátoppu sem er válistategund (og í dag friðuð samkvæmt auglýsingu umhverfis- og auðlindaráðherra nr. 1385 frá 18. nóvember 2021).

Kópavogsbær leitaði til Náttúrufræðistofnunar sem framkvæmdi úttekt á gróðurfari og fuglalífi skipulagssvæðisins sumarið 2021. Fjallað var um niðurstöður úttektarinnar í greinargerð með deiliskipulagstillögunni og í umsögn Náttúrufræðistofnunar um deiliskipulagið frá 6. maí 2022 kom fram að þótt vaxtarstaðir blátoppu í norðausturhorni skipulagssvæðisins myndu lenda inni á opnu svæði og eitthvað af vaxtarstöðum vestast á skipulagssvæðinu yrði einhverjum raskað nema farið yrði í tilfærslur á torfum yfir á önnur opin svæði, helst með mólendisgróðri. Í umsögninni var einnig mælt með að hlífa og/eða nýta grágrýtishnullunga af svæðinu við landslagsmótun eins og við á.

Skipulagslýsingin sem nú er til kynningar er vegna þess að útfærsla á deiliskipulagstillögunni í ljósi ábendinga á umsagnartíma kallar á tilfærslu á landnóktunarreitum í aðalskipulagi. Breytingin felst m.a. í að færa og stækka opið svæði gegnum byggðina. Ekki virðist sem breytingin muni hafa stórfelld áhrif á stöðu blátoppu og með stækkun opins svæðis aukast mögulega tækifæri til að færa torfur af henni inn á það ef þörf þykir sem og að koma fyrir grágrýtishnullungum sem raska þarf vegna framkvæmda. Huga þarf áfram að þessum atriðum að mati Náttúrufræðistofnunar.

Náttúrufræðistofnun gerir ekki frekari athugasemdir á þessu stigi en áskilur sér rétt á athugasemdum síðar, einkum um endanlega deiliskipulagstillögu.

Virðingarfyllt,

Snorri Sigurðsson
Sviðsstjóri náttúruverndarsviðs / Head of Division, Nature Protection

.....
Náttúrufræðistofnun Íslands / Icelandic Institute of Natural History
Urriðaholtsstræti 6-8, 220 Garðabær.
Sími/Tel: (354) 5 900 500. www.ni.is



NÁTTÚRUFRAEÐISTOFNUN ÍSLANDS

Bergljót Sigríður Einarsdóttir

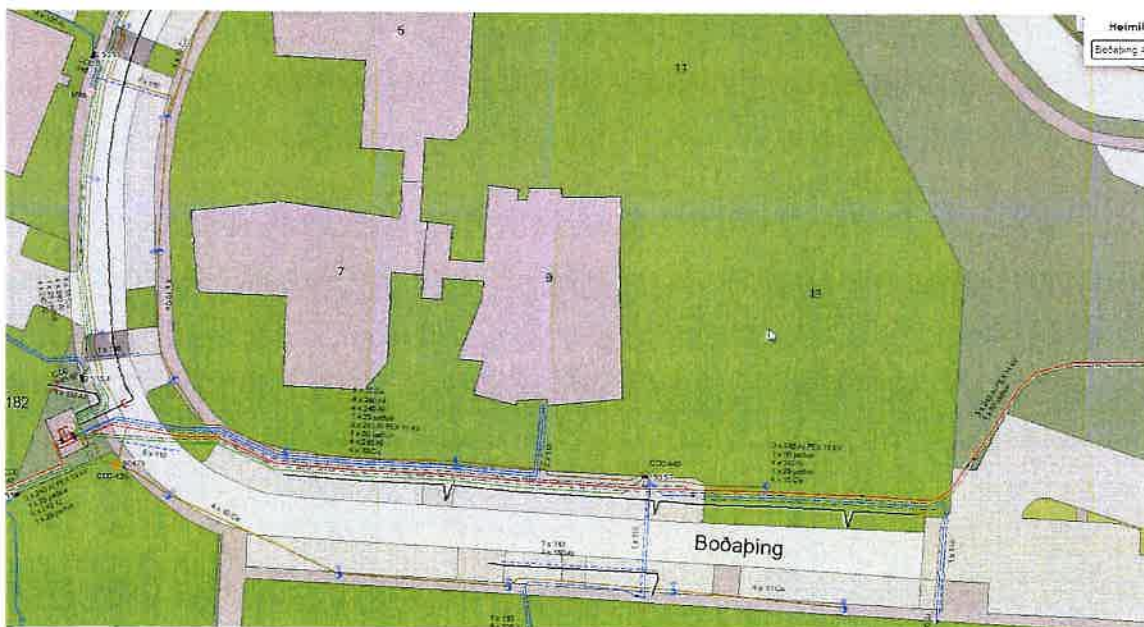
From: Helga Rún Guðmundsdóttir <Helga.Run.Gudmundsdottir@veitur.is>
Sent: fimmtudagur, 20. október 2022 14:15
To: Skipulag; Auður D. Kristinsdóttir
Subject: Boðaping 5-13 og Vatnsendahvarf - lýsing

Góðan dag

Veitur hafa kynnt sér skipulagslýsingu fyrir Vatnsendahvarf og deiliskipulagsbreytingu fyrir Boðaping 5-13 og vilja koma eftirfarandi ábendingum á framfæri:

Vatnsendahvarf – Veitur þurfa góðan fyrirvara til að hanna og leggja ný dreifikerfi fyrir heitt vatn og rafmagn. Mögulega gæti þurft að gera ráð fyrir lóðum undir dreifistöðvar rafmagns. Veitur óska eftir góðu samvinnu á næstu stigum skipulagsins.

Boðaping 5-13 – Veitur benda á að háspennulagnir rafmagns liggja við lóðamörk suðurhluta skipulagsins (sjá nánar á mynd hér fyrir neðan). Óljóst er hvar bílakjallari liggur og hvers konar sorpgeymslu er gert ráð fyrir við lóðamörk. Bendum á að það þarf að verja lagnir með viðeigandi ráðsöfunum eða afleggja lagnirnar og leggja í nýja lagnalegu á kostnað þess sem óskar eftir breytingunni.



Kær kveðja,

Helga Rún Guðmundsdóttir

Sérfræðingur í umhverfis og skipulagsmálum
Framtíðarsýn og rekstur / Veitur

Sími: 516 6000 | Farsími: 6176691 | Netfang: Helga.Run.Gudmundsdottir@veitur.is
Veitur | www.veitur.is

Kópavogsbær

Digranesvegi 1
200 Kópavogur



ÖLFUS

Porlákshöfn, 21. október 2022
Málsnúmer: 2209043 GJ
Kt. umsk. 7001693759

Hafnarberg 1
815 Porlákshöfn, Iceland
+354 480 3800 olfus.is

Á 39. fundi Skipulags- og umhverfisnefndar Ölfuss 19.10.2022 sl., var neðangreint erindi tekið fyrir.

**Umsögn um skipulagslýsingu vegna aðalskipulagsbreytingar -
Vatnsendahvarf - Vatnsendahæð**

Skipulagsfulltrúi Kópavogs óskar eftir umsögn sveitarfélagsins um skipulagslýsingu vegna fyrirhugaðrar breytingar á aðalskipulagi Kópavogs.

Afgreiðsla: Nefndin telur að lýsingin gefi góða mynd af verkefninu og gerir ekki neinar athugasemdir.

Þetta tilkynnist hér með.

Virðingarfyllt,
f.h. Skipulags- og umhverfisnefndar


Gunnlaugur Jóhannsson

skipulagsfulltrúi Ölfuss



Minjastofnun
Íslands

The Cultural
Heritage Agency
of Iceland

Minjavörður Reykjavíkur og
nágrennis

Suðurgata 39
101 Reykjavík

(354) 570 13 00

www.minjastofnun.is

Kennitala: 440113-0280

Henny Hafsteinsdóttir
Minjavörður Reykjavíkur og
nág.
henny@minjastofnun.is

Kópavogsbær
B.t. skipulagsfulltrúi

Fannborg 2
200Kópavogur

Reykjavík 26. október 2022
MÍ202210-0003/ 6.08 / 0875

Efni: Vatnsendahvarf-Vatnsendahæð - breyting á aðalskipulagi - lýsing skipulagsverkefnis

Með tölvubréfi dagsett 30. september 2022 óskaði Bergljót S. Einarsdóttir, verkefnastjóri hjá umhverfissviði Kópavogs eftir umsögn Minjastofnunar Íslands um lýsingu skipulagsverkefnis, Vatnsendahvarfs-Vatnsendahæðar vegna breytingu á aðalskipulagi. Meðfylgjandi erindinu var lýsing á skipulagsverkefni/greinargerð unnin af umhverfissviði Kópavogs, breyting nr. 2, dagsett 15. september 2022.

Tilgangur breytingarinnar er að samræma stefnu í aðalskipulagi við þá útfærslu byggðar, sem unnið er að í deiliskipulagi og uppfæra aðalskipulagið með tilliti til þeirra ábendinga, umsagna og nýrra upplýsinga sem bárust eftir forkynningu á deiliskipulagstillögu á vinnslustigi sem kynnt var í mars 2022. Minjastofnun veitti umsögn um þá tillögu dagsett 29. apríl 2022.

Samkvæmt meðfylgjandi greinargerð eru helstu breytingarnar, sem snúa að stjórnslu Minjastofnunnar, að leiðrétta þarf staðsetningu fornleifa nr. MV-9 á aðalskipulagsupprætti og leiðrétta þarf ákvæði/texta um hús Útvarpsstöðvar Íslands í greinargerð aðalskipulagsins.

Einnig kemur fram í greinargerðinni að verið sé að vinna að deiliskipulagi svæðisins samhliða aðalskipulagsbreytingu þessari og er ætlunin að auglýsa þær samtímis.

Fyrir liggur *Fornleifaskráning vegna deiliskipulags Vatnsenda, Kópavogi*, unnin af Fornleifafræðistofnunni í maí 2022. Samkvæmt þeirri skráningu eru 12 fornleifar/minjar skráðar á deiliskipulagssvæðinu. Þegar mynd 1 (staðsetning fornleifa) úr fornleifaskráningunni er borin saman við mynd 5a (drög að tillögu að breytingu á aðalskipulagi) úr greinargerðinni má sjá að allar

Vakin er athygli á því að skv. 51 gr. laga um menningarminjar nr. 80/2012 eru ákvarðanir Minjastofnunar Íslands skv. 20., 23., 24., 28., 42. og 43 gr. sömu laga endanlegar á stjórnslustigi og ekki kærnanlegar til æðra stjórnvalds. Jafnframt er vakin athygli á því að skv. 21. gr. stjórnslulaga nr. 37/1993 getur aðili máls óskað eftir skriflegum rökstuðningi stjórnvalds fyrir ákvörðun hafi slíkur rökstuðningur ekki fylgt ákvörðuninni þegar hún var tilkynnt. Beiðni um rökstuðning fyrir ákvörðun skal bera fram innan 14 daga frá því að aðila var tilkynnt ákvörðunin og skal stjórnvald svara henni innan 14 daga frá því hún barst.

skráðar fornleifar/minjar á skipulagssvæðinu eru staðsettar innan landnotkunarreits fyrir íbúðabyggð á norðaustur hluta svæðisins.

Mínjastofnun gerir ekki athugasemdir við ofangreinda lýsingu skipulagsverkefnis Vatnsendahvarfs-Vatnsendahæðar vegna breytingu á aðalskipulagi.

Rétt er að minna á að útlínur skráðra fornleifa innan deiliskipulagssvæðis, sem hafa verið mældar upp sbr. ofangreinda fornleifaskráningu, skulu færðar inn á deiliskipulagsuppdráttinn þannig að fram komi með skýrum hætti umfang og afstaða minjanna.

Ef frekari upplýsinga er óskað skal hafa samband við undirritaða.

Virðingarfyllst,



Henny Hafsteinsdóttir
Mínjávörður Reykjavíkur og nágr.

Afrit sent:

Skipulagsfulltrúinn í Kópavogi (skipulag@kopavogur.is)

Skipulagsstofnun (skipulag@skipulag.is)

Kópavogsbær
Umhverfissvið Kópavogs, skipulagssvið
Digranesvegi 1
200 Kópavogur

Reykjavíkflugvelli, 27. október 2022
INN2209013KA

Efni: Breyting á aðalskipulagi Vatnsendahvarf/Vatnsendahæð. Lýsing.

Isavia hefur mótttekið erindi Kópavogsbæjar dags. 30.9.2022 þar sem óskað er eftir umsögn Isavia um fyrirhugaða breytingu á aðalskipulagi við Vatnsendahvarf í Kópavogi.

Isavia hefur farið yfir umrædd gögn sem merkt eru breyting nr. 2 dags. 15. september 2022 og gerir ekki athugasemd við lýsinguna eða fyrirhugaðar framkvæmdir en óskar eftir nánari upplýsingum og bendir á eftirfarandi:

Á umræddu svæði er mastur á vegum Neyðarlínunnar sem er ráðandi hindrun í hringflugi stærri flugvéla um Reykjavíkflugvöll. Hæð mastursins er um 200 m (655 ft) yfir sjávarmáli. Félagið óskar eftir upplýsingum sem fyrst um framtíð mastursins, mun það standa áfram eða verður það fjarlægð? Einnig kallar félagið eftir upplýsingum um hæð efstu bygginga yfir sjávarmáli á fyrirhuguðu skipulagssvæði. Mikilvægt er að þessar upplýsingar liggi fyrir áður en deiliskipulag er auglýst þannig að hægt sé að reikna út áhrif breytinganna á flugumferð um Reykjavíkflugvöll.

Þegar að uppbyggingu svæðisins kemur þarf að skoða í samvinnu við félagið og Samgöngustofu þörf á að hindranalýsa byggingar á svæðinu en gera má ráð fyrir að æskilegt sé að hindranalýsa a.m.k. þær byggingar sem ná hæst yfir sjávarmáli á þessu svæði.

Félagið vill nota tækifærið og vekja sérstaka athygli bæjarins á ákvæðum í 148. og 149. gr. nýrra laga um loftferðir nr. 80/2022, varðandi frávik frá hæðartakmörkunum og framfylgni við skipulagsreglur flugvalla.

Virðingarfyllt,
f.h. Isavia Innanlandsflugvalla ehf.

Karl Alvarsson
Yfirlögfræðingur

Afrit sent Samgöngustofu.

Kópavogsbær
Bt. Bergljótar Sigríðar Einarsdóttur
Digranesvegi 1
200 Kópavogi
skipulag@kopavogur.is

Dags. 27.10.2022
Tilv. 5618-0-0005
Mál 2022-0180

Með erindi dags. 30. september sl. óskaði Kópavogsbær eftir umsögn Veðurstofu Íslands eftir umsögn á lýsingu skipulagsverkefnis við Vatnsendahvarf á Vatnsendahæð.

Veðurstofa Íslands gerir ekki athugasemd við skipulagslýsingu þessa.

Virðingarfyllt,



Árni Snorrason
Forstjóri Veðurstofu Íslands

Guðmundur G. Gunnarsson

From: Þjónustuver Kópavogsbæjar
Sent: Þriðjudagur, 1. nóvember 2022 08:01
To: Guðmundur G. Gunnarsson
Subject: FW: Svæðisskipulagsnefnd - 110 : 2210001 - Vatnsendahvarf-Vatnsendahæð - Kynning á lýsingu skipulagsverkefnis

Kveðja,
Sigríður Helgadóttir
Þjónustufulltrúi þjónustuver
441 0000 | siggahelga@kopavogur.is



Kópavogsbær

kopavogur.is

Digranesvegur 1 | 200 Kópavogur | Sími 441 0000

[Fyrirvari/disclaimer](#)

From: Jón Kjartan Ágústsson <jon@ssh.is>
Sent: mánudagur, 31. október 2022 17:09
To: Þjónustuver Kópavogsbæjar <Thjonustuver@kopavogur.is>; Auður D. Kristinsdóttir <audurdk@kopavogur.is>
Subject: Svæðisskipulagsnefnd - 110 : 2210001 - Vatnsendahvarf-Vatnsendahæð -Kynning á lýsingu skipulagsverkefnis

Góðan dag,

Vísa til meðfylgjandi bókunar frá 110. fundi svæðisskipulagsnefndar dags. 14.10.2022 vegna ofangreinds:

2210001 - Vatnsendahvarf-Vatnsendahæð -Kynning á lýsingu skipulagsverkefnis

Fyrirliggjandi er bréf skipulagsfulltrúa Kópavogs vegna ofangreinds. Á 107. fundi nefndarinnar dags. 29.4.2022 var eftirfarandi niðurstaða skráð í fundargerð vegna auglýsingar að nýju deiliskipulagi Vatnsendahvarfs-Vatnsendahæðar: ekki gerðar athugasemdir. Nú liggur fyrir lýsing að aðalskipulagsbreytingu. Á kynningartíma deiliskipulags komu fram ábendingar og umsagnir sem hafa haft áhrif á útfærslu deiliskipulags tillögunnar sem kalla á breytingar á aðalskipulagi.

Niðurstaða
Ekki gerðar athugasemdir

Þessu er hér með komið á framfæri.

Bent er á að fundargerðir nefndarinnar eru aðgengilegar á heimasíðu SSH [hér](#).

Með kveðju,



Jón Kjartan Ágústsson M.Sc.

Svæðisskipulagsstjóri

jon@ssh.is

Samtök sveitarfélaga á höfuðborgarsvæðinu

Hamraborg 9, 200 Kópavogi

564-1788

www.ssh.is



Kópavogur 31.10.2022

Kópavogsbær
Skipulagsfulltrúi
Digranesvegi 1
200 Kópavogur

Hér með sendist útskrift úr gerðabók skipulagsfulltrúa 27. október 2022 varðandi eftirfarandi mál.

Kópavogur, Vatnsendahvarf-Vatnsendahæð

Á embættisafgreiðslufundi skipulagsfulltrúa 6. október 2022 var lagt fram erindi Kópavogsbæjar dags. 30. september 2022 þar sem óskað er eftir umsögn um lýsing skipulagsverkefnis (skipulagslýsing) dags. 15. september 2022 vegna fyrirhugaða breytingu á Aðalskipulagi Kópavogs 2019-2040 fyrir Vatnsendahvarf-Vatnsendahæð. Í aðalskipulagsbreytingunni verður afmörkun landnotkunarreita fyrir íbúðarsvæði, opin svæði og samfélagsþjónustu breytt, fellt verður út svæði fyrir verslun og þjónustu í útjaðri íbúðarsvæðisins og sú þjónusta sem þar var fyrirhuguð færð miðsvæðis inn í hverfið nálægt skóla og leikskóla, auk þess sem staðsetning minjasvæðis er leiðrétt. Í athugun er að breyta Kambavegi í safngötu frá Vatnsendavegi þ.e. að og frá hverfinu. Erindinu var vísað til umsagnar deildarstjóra aðalskipulags og er nú lagt fram að nýju ásamt umsögn deildarstjóra aðalskipulags dags. 27. október 2022.

Umsögn deildarstjóra aðalskipulags dags. 27. október 2022 samþykkt.

F.h. skipulagsfulltrúa


Þuríður Guðmundsdóttir

Fylgiskjal: umsögn deildarstjóra aðalskipulags dags. 27. október 2022.



Reykjavíkurborg
Umhverfis og skipulagsvið

Kópavogsbær
b/t skipulagsstjóra
Digranesvegur 1
200 Kópavogi

Reykjavík, 27. október 2022

Mál SN220620: Kópavogur, Vatnsendahvarf-Vatnsendahæð, skipulagslýsing vegna breytingu á aðalskipulagi

Vísað er til erindis Kópavogsbæjar, dagsett 30. september, sl., þar sem óskað er eftir umsögn Reykjavíkurborgar á skipulagslýsingu, dags. 15. september 2022 vegna fyrirhugaðra breytinga á Aðalskipulagi Kópavogs 2019-2040 fyrir Vatnsendahvarf-Vatnsendahæð. Í aðalskipulagsbreytingunni verður m.a. afmörkun landnotkunarreita fyrir íbúðarsvæði, opin svæði og samfélagsþjónustu breytt, auk þess sem fellt verður út svæði fyrir verslun og þjónustu í útjaðri íbúðarsvæðisins og sú þjónusta sem þar var fyrirhuguð færð miðsvæðis inn í hverfið nálægt skóla og leikskóla..

Ekki er gerð athugasemd við erindið.

Haraldur Sigurðsson

Umhverfissvið Kópavogs, skipulagssvið
B.t. Bergljótar S. Einarsdóttur verkefnastjóra
Digranesvegur 1
200 Kópavogur

Kópavogur, 1. nóvember 2022
Tilvísun: K-17975

Sent á netfangið: skipulag@kopavogur.is

Umsögn um deiliskipulagsverkefni, Vatnsendahvarf-Vatnsendahæð, breyting á Aðalskipulagi Kópavogs.

Á fundi heilbrigðisnefndar sem haldinn var 31. október 2022 var lagt fram erindi frá skipulaginu í Kópavogi dags. 3. október 2022, þar sem óskað er umsagnar heilbrigðisnefndar um lýsingu á skipulagsverkefni, *Vatnsendahvarf-Vatnsendahæð, breyting á aðalskipulagi*. Frestur til að veita umsögn var til 27. október 2022 en óskað var eftir nokkra daga fresti vegna tímasetningar á áformuðum fundi heilbrigðisnefndar.

Verkefnið snýr að skipulagi á nýju íbúðahverfi. Í Aðalskipulagi Kópavogs 2019-2040 var stefnt á uppbyggingu nýs íbúðahverfis á skipulagssvæðinu. Tilgangur breytingarinnar er að samræma stefnu í aðalskipulagi við útfærslu byggðar í deiliskipulagi. Fram kemur að áformað er að auglýsa saman breytingu á aðalskipulagi og tillögu að deiliskipulagi síðar í vetur.

Eftirfarandi bókun var samþykkt.

Heilbrigðisnefnd gerir ekki athugasemdir við lýsingu á breytingu á aðalskipulagi á þessu stigi en væntir þess að fá aðalskipulagsbreytinguna og tillögu að deiliskipulagi til umsagnar á síðari stigum. Þá væntir nefndin þess að hljóðvistarmál fái þar góða umfjöllun.

Virðingarfyllt,
f.h. Heilbrigðiseftirlitsins


Páll Stefánsson
heilbrigðisfulltrúi

Breyting á aðalskipulagi Kópavogs Vinnslutillaga, dags 24.11.2022 ásamt fylgigögnum



Aðalskipulag Kópavogs 2019-2040

*Breyting á aðalskipulagi
Vatnsendahvarf/Vatnsendahæð*

Tillaga til forkynningar skv. 2. mgr. 30. gr.

Málsmeðferð aðalskipulagsbreytingar samkvæmt
30. gr., 31. gr. og 32. gr. skipulagslaga nr. 123/2010

Verður kynnt samkvæmt

3. mgr. 30. gr. og 1. mgr. 31. gr. sömu laga

Breyting nr. 2

Tillaga, drög 24. nóvember 2022

málsnr. ONE 2208338

Skipulagsdeild

Umhverfissvið

Breyting nr. 2

Forkynning, drög, 24. nóvember 2022

Tillaga að deiliskipulagi er unnin samhliða tillögu að breytingu á aðalskipulagi og er stefnt að því að auglýsa báðar tillögurnar samtímis eftir forkynningu þessa á tillögu að breytingu á aðalskipulagi - með vísan til 2. mgr. 41. gr. skipulagslaga nr. 123 /2010.

Samþykktar og staðfestingarferli

Aðalskipulagsbreyting þessi sem auglýst hefur verið skv. 31. gr. skipulagslaga nr. 123/2010

var samþykkt í skipulagsráði Kópavogs þann _____ 20__.

var samþykkt í bæjarstjórn Kópavogs þann _____ 20__.

Aðalskipulagsbreyting þessi var staðfest af Skipulagsstofnun skv. 3. mgr. 32. gr. skipulagslaga nr. 123/2010 þann _____ 20__.

Tillaga þessi að aðalskipulagsbreytingu í forkynningu er sett fram í greinargerð þessari, A4. Uppdrættir fyrir og eftir breytingu eru í greinargerðinni.

Efnisyfirlit

1 Inngangur	2
2 Forsendur	2
2.1 Aðdragandi breytingar	2
2.2 Deiliskipulag Vatnsendahæð – Vatnsendahvarf, tillaga í vinnslu	3
2.3 Staðhættir	5
3 Gildandi skipulag og tengsl við aðrar áætlanir.	5
3.1.a Svæðisskipulag höfuðborgarsvæðisins – Höfuðborgarsvæðið 2040	5
3.1.b Aðalskipulag Kópavogs 2019-2040	6
4 Breytingar	7
4.1 Tillaga að breytingu á aðalskipulagi Vatnsendahvarfs/Vatnsendahæðar	7
4.1.a Markmið, lýsing, breyting	7
4.1.b Landnotkun, tillaga að breytingu á þéttbýlisupprætti	7
4.1.c Tillaga að breytingum í greinargerð	9
5 Umhverfisáhrif áætlunar – samantekt	12
5.1 Samantekt umhverfismatsskýrslu	12
6 Kynning og samráð	13
Deiliskipulagstillaga í vinnslu - forkynning vor 2022 - samráð	13
6.1 Lýsing skipulagsverkefnis, forkynning tillögu þessarar, kynning tillögu	13
6.1.a Lýsing skipulagsverkefnis – kynning:	13
6.1.b Forkynning tillögu þessarar að breytingu á aðalskipulagi:	13
6.2 Auglýsing tillagna – tillögur auglýstar samtímis	14
6.3 Umsagnar- og hagsmunaaðilar	14
6.4 Málsmeðferð, áfangar og tímaáætlun	15
7 Heimildir	16
Fylgiskjal 1: Vatnsendahvarf-Vatnsendahæð. Umhverfismatsskýrsla. Tillaga að breytingu á aðalskipulagi og tillaga að deiliskipulagi. Dags. 24. nóvember 2022. Drög í forkynningu. ..	17
Fylgiskjal 2: Minnisblað, VSÓ ráðgjöf. Vatnsendahæð í Vatnsendahvarfi. Niðurfelling tengibrautar á Kamvegi í aðalskipulagi, dags. 15.11.2022.	17
Fylgiskjal 3: Minnisblað, VSÓ ráðgjöf. Vatnsendahvarf. Mat á þjónusturým, dags. 4.11.2022	17

1 Inngangur

Hér er lögð fram tillaga að breytingu á Aðalskipulagi Kópavogs 2019-2040 fyrir Vatnsendahvarf /Vatnsendahæð. Um er að ræða 2. breytingu frá staðfestingu aðalskipulagsins 28. desember 2021. Tilgangur breytingar á aðalskipulagi er að samræma stefnu í aðalskipulagi við þá útfærslu byggðar sem unnið er að í deiliskipulagi m.a. í kjölfar forkynningar og samráðs og uppfæra aðalskipulagið m.t.t. nýrra upplýsinga um fornminjar og gróðurfar. Sjá nánar kafla 2.1. Aðdragandi breytingar.

Tillaga að breytingum á aðalskipulagi er hér lögð fram til forkynningar. Óskað er eftir ábendingum um tillöguna sem geta nýst við að fullvinna tillöguna, en til stendur að auglýsa hana formlega á sama tíma og deiliskipulags-tillagan verður auglýst. Á meðan tillaga þessi að breytingu á aðalskipulagi er í forkynningu verður haldið áfram að móta deiliskipulagstillöguna.

2 Forsendur

2.1 Aðdragandi breytingar

Í Aðalskipulagi Kópavogs 2019-2040 er sett stefna um uppbyggingu nýs íbúðarsvæðis í Vatnsendahvarfi á Vatnsendahæð samanber m.a. mynd 4 í kafla 3.b *Aðalskipulag Kópavogs 2019-2040* aftar í greinargerð þessari.

Í samræmi við þá stefnu hefur verið unnið að deiliskipulagi fyrir svæðið og var deiliskipulagstillagan (drög) forkynnt vorið 2022. Á kynningartíma komu fram ábendingar og umsagnir sem hafa haft áhrif á útfærslu deiliskipulagstillögunnar.

Tillögur að breytingum deiliskipulagsins kalla á að breyta þarf gildandi aðalskipulagi - breyta afmörkun íbúðarsvæða, opinna svæða, samfélagsþjónustusvæði o.fl. Áætlað er að færa og stækka opið svæði í gegnum byggðina til að gefa tækifæri á fjölbreyttari útivistarmöguleikum. Þá er æskilegt að færa opna svæðið norðar þar sem það mætir Arnarnesvegi í samræmi við áætlaða legu stíga á vistloki/brú yfir veginn til að skapa betri göngu- og hjólatengingar.

Hér með er í greinargerð þessari er lögð fram tillaga til forkynningar tillögu að breytingu á aðalskipulagi (drög). Sjá tillögu að breytingu á mynd 5 í kafla 4.1.b *Landnotkun, tillaga að breytingu á þéttbýlisupprætti*. Sjá jafnframt skýringarmyndir (myndir 1 og 2) sem sýna annars vegar drög deiliskipulagstillögu (mynd 1) sem forkynnt var vorið 2022 og hins vegar sömu tillögu breytta (mynd 2) í kjölfar forkynningar og samráðs. Tekið er fram að enn er unnið að útfærslu deiliskipulagstillögunnar.

Í aðalskipulagi er gert ráð fyrir svæði fyrir verslun og þjónustu til norðurs við Arnarnesveg í útjaðri íbúðarsvæðisins. Í kynningarferli deiliskipulagsins komu fram ábendingar um að betra aðgengi væri fyrir íbúa í hverfinu ef þjónustan væri í því miðju og er nú unnið með þá útfærslu í deiliskipulagstillögu. Því er ekki lengur gert ráð fyrir svæði fyrir verslun og þjónustu í jaðri íbúðarsvæðisins en þess í stað er gert ráð fyrir verslun og þjónustu inni í miðju hverfinu og settir skilmálar þar um, sjá kafla 4.1.c.

Innan nýja hverfisins er gert ráð fyrir að Kambavegur verði safngata og tengi hverfið við íbúðarsvæðið í Kórum um Kóraveg og athafnasvæðið í Hvörfum. Í tillögu þessari að breytingu er lagt til að skilgreiningin tengibraut á hluta Kambavegar að og frá hverfinu verð felld niður þ.e. gatan verði ekki skilgreind sem tengibraut.

Búið er að skoða náttúrufar á svæðinu og úttektin leiddi í ljós að á svæðinu eru nokkrir staðir þar sem blátoppa vex, en hún er æðplanta og nýtur friðunar skv. auglýsingu um friðun æðplantna, mosa og flétta nr. 1385 frá 18. nóvember 2021. Brugðist er við þessum nýju upplýsingum og settir skilmálar, sjá kafla 4.1.c.

Við minjaskráningu í tengslum við deiliskipulagið kom í ljós að staðsetning friðaðra minja í aðalskipulaginu var ónákvæm. Því þarf að leiðrétta staðsetningu minjanna á aðalskipulagsupprætti. Fyrir liggur „Fornleifaskráning vegna deiliskipulags Vatnsenda, Kópavogi, 2022. Bjarni F. Einarsson.“

Í tengslum við síðustu endurskoðun aðalskipulags Kópavogs fjölluðu Minjastofnun Íslands og Húsafriðunarnefnd um varðveislu á húsi Útvarpsstöðvar Íslands sem reist var á Vatnsendahæð árið 1929. Er þar mælt er með því í aðalskipulaginu að húsið sé varðveitt (kafla 4.1.9 Minjavernd) en tilmæli um verndun náðu einkum til ytra borðs eldri hluta hússins. Minjastofnun benti þá á að sjá mætti fyrir sér að húsið fengi nýtt hlutverk í deiliskipulagi og að húsið hefði listrænt gildi sem eitt af verkum Guðjóns Samúelssonar fyrrum húsameistara ríkisins. Frá því að aðalskipulagið var staðfest hafa komið fram nýjar upplýsingar. Í ljós hefur komið að húsið er að öllum líkindum gert skv. teikningu danskra arkitekta og hliðstæðar byggingar eru til í Danmörku. Þá reyndist húsið við nánari skoðun að heita má ónýtt og undirlagt af myglu. Í kjölfar þessara upplýsinga var veitt heimild fyrir því að húsið yrði rífið. Í ljósi þessa breytta varðveislugildis er ástæða til að taka út úr aðalskipulagi ákvæði um íbúðarhverfið (ÍB-6) þar sem segir að Minjastofnun Íslands og Húsafriðunarnefnd Ríkisins vilji benda á mikilvægi þess að varðveita húsið. Í ljósi ríkulegrar sögu á svæði Útvarpsstöðvarinnar eru settir skilmálar um að þar verði útsýnis og upplýsingastaður, sjá kafla 4.1.c.

2.2 Deiliskipulag Vatnsendahæð – Vatnsendahvarf, tillaga í vinnslu

Forkynning deiliskipulags í vinnslu – kynnt vor 2022

Í mars-apríl 2022 var tillaga að deiliskipulagi Vatnsendahæðar í Vatnsendahvarfi til forkynningar. Megintilgangur deiliskipulagsvinnunnar er að móta hverfi með vistvænum áherslum í samræmi við markmið Aðalskipulags Kópavogs 2019-2040. Tillagan gerir ráð fyrir nýju íbúðarhverfi með fjölbreyttu formi íbúða, leikskóla og útivistarsvæðum ásamt verslun- og þjónustu. Gert er ráð fyrir 500 íbúðum alls, þar af um 150-200 íbúðum í sérbýli, (einbýli, raðhús/parhús). Hámarkshæð bygginga er 3 hæðir auk kjallara.

Á mynd 1 má sjá deiliskipulagsuppdráttinn eins og hann leit út þegar tillagan var forkynnt - á mynd 2 má sjá drög að deiliskipulagsuppdrætti (drög), og á eftir að móta frekar. Breytingar sem gerðar eru þar kalla á breytingu á aðalskipulagi sem er til umfjöllunar í greinargerð þessari.



Mynd 1. Drög/tillaga að deiliskipulagi sem forkynnt var vorið 2022.

Drögin/tillagan samkvæmt gildandi aðalskipulagi Kópavogs samanber mynd 4 í kafla 3.b Aðalskipulag Kópavogs 2019-2040.

Skýringarmynd, ekki í mælikvarða. Birt til upplýsinga.

Tillaga (uppfærð drög) að deiliskipulagi í kjölfar forkynningar og samráðs

Skýringarmynd, tillaga enn í vinnslu.

Á mynd 2 hér fyrir neðan má sjá drög að breyttri tillögu að deiliskipulagsuppdraetti – tekið er fram að þau (drögin) á eftir að móta frekar.



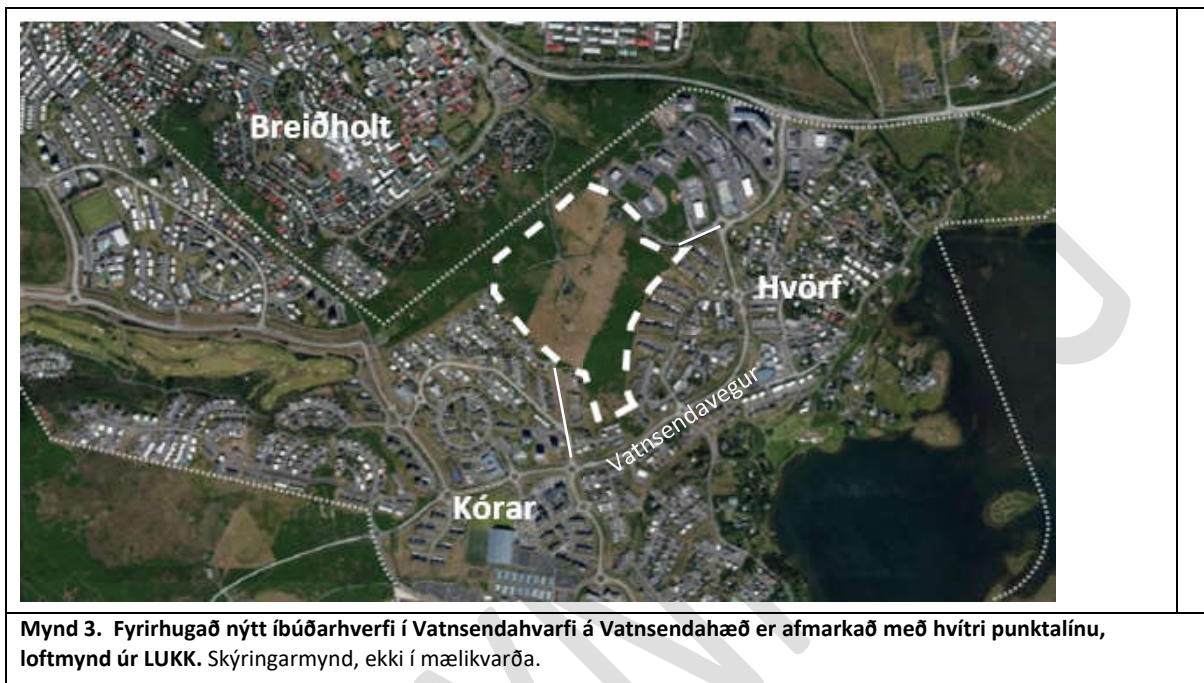
Mynd 2. Drög/ tillaga að deiliskipulagi, breytt í kjölfar forkynningar og samráðs – í vinnslu.

Í samræmi við drög að tillögu að breytingu á aðalskipulagi sem skilgeind er í kafla 4. Breytingar. Sjá m.a. mynd 5 í kafla 4.1.b Landnotkun, tillaga að breytingu á þéttbýlisuppdraetti og kafla 4.1.c Tillaga að breytingum í greinargerð.

Skýringarmynd, ekki í mælikvarða. Birt til upplýsinga.

2.3 Staðhættir

Svæðið sem fyrirhuguð breyting á aðalskipulagi nær til er í Vatnsendahvarfi á Vatnsendahæð en íbúðarhverfið liggur að fyrirhuguðum Arnarnesvegi til norðvesturs (á mörkum Kópavogs og Reykjavíkur), að íbúðarbyggð í Kórum til suðvesturs, fyrirhuguðu samfélagsþjónustusvæði (S-67) til suðurs, íbúðarbyggð í Hvörfum til austurs og athafnasvæði í Hvörfum til norðurs. Auk breytinga á umræddu svæði er gert ráð fyrir að skilgreining á tengibraut að og frá hverfinu á tveimur stöðum verði felld niður.



Vatnsendahvarf liggur hæst í um 148 m.s. og liggur hærra í landinu en aðliggjandi svæði. Á hæðinni hefur verið útvarpsendistöð umkringd fjarskiptamöstrum en svæðið er að öðru leyti óbyggt. Aðliggjandi byggð hefur byggst upp á síðastliðnum tveimur áratugum. Á stórum hluta svæðisins eru ríkjandi landgerðir alaskalúpína, skógarkerfill, tún eða annað manngert land. Alaskalúpínan er ríkjandi á svæðinu en inn á milli eru misstórir mólendisblettir. Í úttekt Náttúrufræðistofnunar sem unnin var fyrir deiliskipulagsgerð á svæðinu kom í ljós að fjöldi æðplantna er á svæðinu og þar af ein grastegund, blátoppa, sem er á valista Náttúrufræðistofnunar sem tegund í nokkurri hættu og nú friðuð.

3 Gildandi skipulag og tengsl við aðrar áætlanir.

3.1.a Svæðisskipulag höfuðborgarsvæðisins – Höfuðborgarsvæðið 2040

Breytingar á afmörkun landnotkunarreita í Aðalskipulagi Kópavogs 2019-2040 fyrir Vatnsendahvarf á Vatnsendahæð eru í samræmi við svæðisskipulag höfuðborgarsvæðisins með því að styðja við:

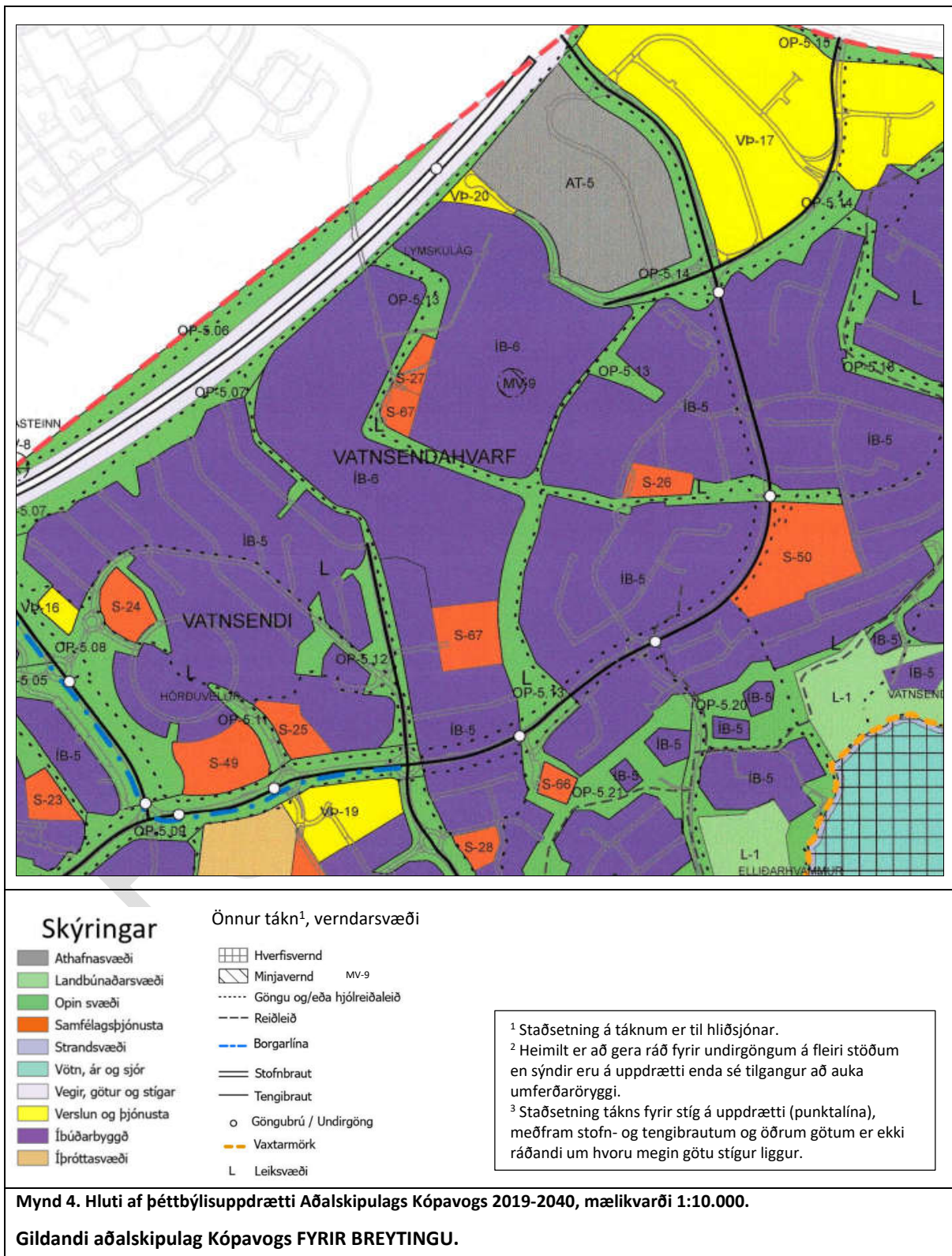
- Aðgengi að fjölbreyttum útivistarsvæðum, bæði innan hverfis og með góðum stígatengingum.
- Markmið um nærþjónustu í göngufæri með möguleika á verslun og þjónustu í miðju íbúðarhverfisins.

Umhverfisáhrif uppbyggingar íbúðarhverfis í Vatnsendahvarfi voru metin í Aðalskipulagi Kópavogs 2019-2040 og þar voru metin neikvæð áhrif af uppbyggingu íbúðarsvæðisins á andrúmsloft. Bent var á að uppbygging í útjaðri byggðar gæti haft neikvæð áhrif þar sem aðgengi að almenningssamgöngum og fjarlægð í atvinnusvæði gætu valdið meiri notum á einkabílnum, sem vinnur á móti markmiðum svæðisskipulagsins um að meginþunga vaxtar sé beint á miðkjarna og önnur þróunarsvæði. Þrátt fyrir að Vatnsendahvarf sé utan þessara vaxtarsvæða þá er uppbyggingarsvæðið engu að síður mikilvægt þéttingarsvæði innan núverandi byggðar sem nýtir vel núverandi innviði, er staðsett nálægt atvinnukjarna sem byggst hefur upp í Hvörfum, auk þess sem stutt er í tengingu inn á stofnvegakerfi höfuðborgarsvæðisins. Þá er uppbyggingin innan vaxtarmarka höfuðborgarsvæðisins.

3.1.b Aðalskipulag Kópavogs 2019-2040

Samkvæmt meginmarkmiðum aðalskipulagsins skal stuðla að góðri nýtingu lands og landsgæða með umhverfis- og verndarsjónarmið að leiðarljósi. Breyting á landnotkunarreitum í aðalskipulagi styður við markmið aðalskipulagsins (kafla 2.1.1.1) um þéttingu byggðar með fjölbreyttu framboði af húsnæði, aðgengi að útivistarsvæðum og möguleika á þjónustu innan hverfis, sem og greiðum og öruggum samgöngukerfum.

Á mynd 4 hér fyrir neðan má sjá hluta af þéttbýlisupprætti gildandi aðalskipulags Kópavogs. Tillögu að breytingu (drögum) er lýst í kafla 4.1.b.



4 Breytingar

4.1 Tillaga að breytingu á aðalskipulagi Vatnsendahvarfs/Vatnsendahæðar

4.1.a Markmið, lýsing, breyting

Meginmarkmið breytingar er að styrkja og bæta íbúðarbyggð í Vatnsendahvarfi /Vatnsendahæð. Tillaga að breytingu á aðalskipulagi (drög) felst í að samhæfa/aðlaga aðalskipulag að tillögu að deiliskipulagi fyrir Vatnsendahvarf/ Vatnsendahæð í kjölfar samráðs á forkynningarstigi – sjá einnig kafla 2 *Forsendur* framar í greinargerðinni.

Vorið 2022 var deiliskipulagstillaga í vinnslu kynnt þ.e. forkynning auglýst og kynnt m.a. á vefsíðu Kópavogs. Opinn kynningarfundur var haldinn í Hörðuvallaskóla 7. apríl 2022 og kynningin einnig aðgengileg á vefsíðu Kópavogs. Auk þess voru samráðsfundir haldnir með vísan til samráðsáætlunar við gerð deiliskipulagsins. Í kjölfar forkynningar og samráðs liggur fyrir ný tillaga/drög að deiliskipulagi sem kallar á breytingu á aðalskipulagi. Auk þess sem leiðréttá þarf staðsetningu á skráðum „fornminjum“ á einum stað (MV-9). Sjá einnig kafla 2.1 Aðdragandi breytingar framar í greinargerð þessari.

Í umhverfismatsskýrslu áætlunar kemur m.a. fram að breyting á aðalskipulagi og deiliskipulag eru í samræmi við aðrar áætlanir, þar á meðal svæðisskipulag höfuðborgarsvæðisins og markmið í aðalskipulagi Kópavogs. Við samanburð á valkostum um þróun byggðar innan hverfisins voru í öllum tilvikum teknar ákvarðanir sem höfðu jákvæð áhrif á umhverfið og samfélagsgæði. Sjá kafla 5. *Umhverfisáhrif áætlunar – samantekt og fylgiskjal 1: Vatnsendahvarf-Vatnsendahæð. Umhverfismatsskýrsla. Tillaga að breytingu á aðalskipulagi og tillaga að deiliskipulagi – drög til forkynningar.*

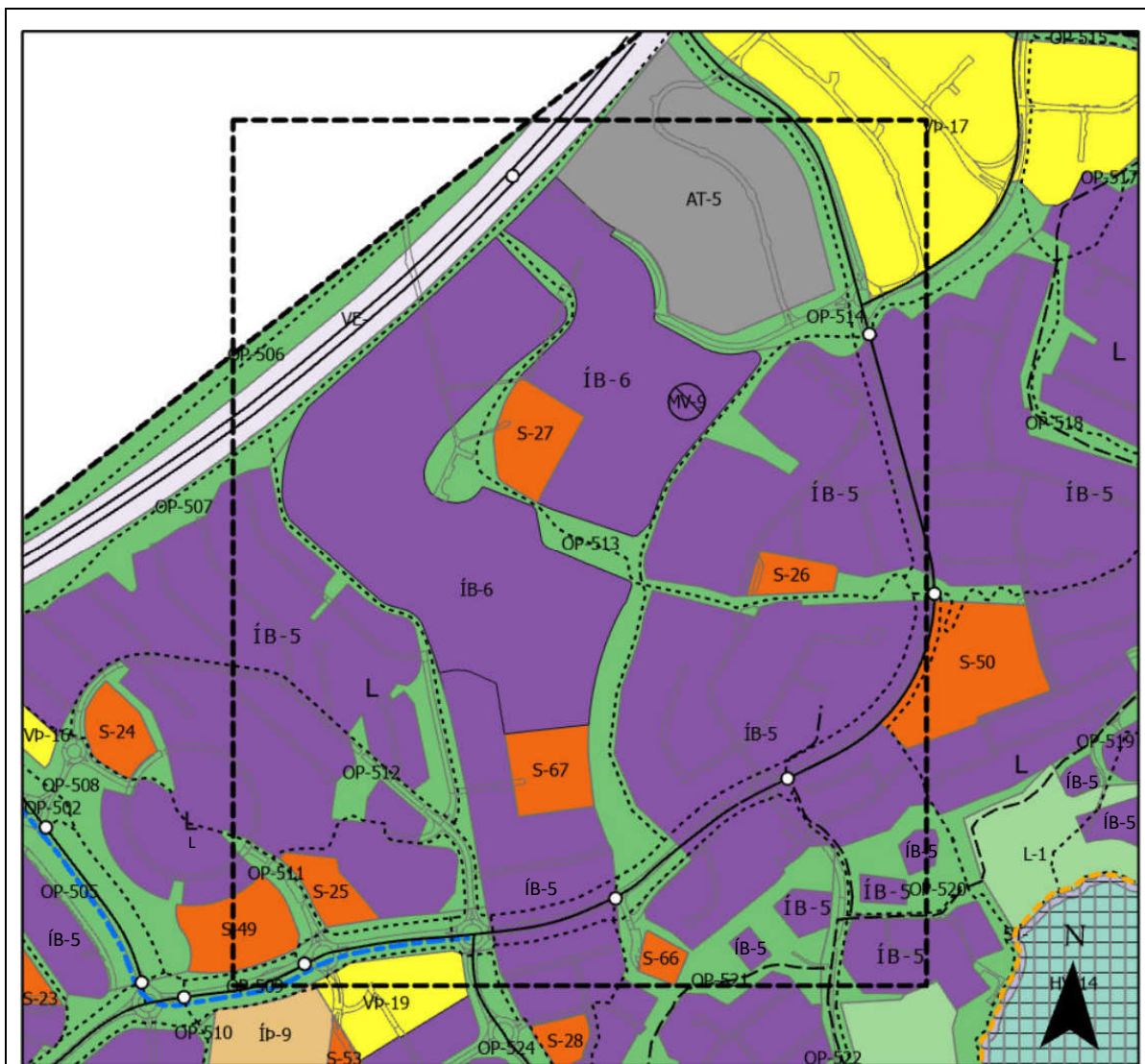
4.1.b Landnotkun, tillaga að breytingu á þéttbýlisupprætti

Breyting á aðalskipulagi, mynd 5, nær yfir svæðin ÍB-6, S-27 og S-67, VP-20, OP-5.13 og MV-9. Breytingar eru í samræmi við deiliskipulagstillöguna sem unnið er að og í samræmi við meginmarkmið aðalskipulagsins. Göngu- og hjóla-leiðir eru uppfærðar. Skilgreiningin „tengibraut“ á Kambavegi að og frá hverfinu (ÍB-6) er felld niður.

Nánar tiltekið eru breytingar á þéttbýlisupprætti þessar:

- Verslunar- og þjónustureitur VP-20 fellur niður og svæðið verður hluti af ÍB-6
 - o samkvæmt breytingartillögu eru skilmálar um verslun og þjónustu að finna í töflu ÍB-6 í kafla 4.1.c
- Samfélagsreitir S-27 og S-67 efst á hæðinni eru sameinaðir og stækkaðir og fá auðkennið S-27
- Samfélagsreitir S-67 sunnan til á svæðinu er óbreyttur
- Opið svæði OP-5.13 stækkar/breikkar og er aðlagað að stígatengingum yfir nýjan Arnanesveg
- Lögun íbúðarsvæðis ÍB-6 breytist
- Lega göngu- og/eða hjólaleiðar breytist í samræmi við legu opins svæðis
- Staðsetning á minjaverndarsvæði MV- 9 lagfærð

- Skilgreiningin „tengibraut“ á hluta Kambavegar að og frá hverfinu (ÍB-6) frá Vatnsendavegi er felld niður á tveimur stöðum



Skýringar

- Athafnasvæði
- Landbúnaðarsvæði
- Opin svæði
- Samfélagsþjónusta
- Strandsvæði
- Vötn, ár og sjór
- Vegir, götur og stígar
- Verslun og þjónusta
- Íbúðarbyggð
- Íþróttasvæði

Önnur tákni¹, verndarsvæði

- Hverfisvernd
- Minjavernd MV-9
- Göngu og/eða hjólréiðaleið
- Reiðleið
- Borgarlína
- Stofnbraut
- Tengibraut
- Göngubrú / Undirgöng
- Vaxtarmörk
- L Leiksvæði

¹ Staðsetning á táknum er til hliðsjónar.

² Heimilt er að gera ráð fyrir undirgöngum á fleiri stöðum en sýndir eru á uppdrætti enda sé tilgangur að auka umferðaröryggi.

³ Staðsetning tákns fyrir stíg á uppdrætti (punktalína), meðfram stofn- og tengibrautum og öðrum götum er ekki ráðandi um hvoru megin götu stígar liggur.

Mynd 4. Hluti af þéttbýlisuppdrætti Aðalskipulags Kópavogs 2019-2040, mælikvarði 1:10.000.

TILLAGA AÐ BREYTINGU í forkynningu nóvember/desember 2022.

4.1.c Tillaga að breytingum í greinargerð

Breytingar á greinargerð eru þessar:

- Íbúðarsvæði, ÍB-6, uppfærðir skilmálar fyrir útvarpshúsið, verslunar- og þjónustustarfsemi, leik- og grunnskóla, fjarskipti o.fl.
- Leikskólar, S-27, breyting á skilmálum fyrir leikskóla eða samþættan leik- og grunnskóla
- Skólar, kirkjur, félög/samfélagsþjónusta, S-67, skilmálar gilda nú fyrir einn reit en ekki tvo
- Verslunar- og þjónustusvæði VP-20 fellt út
- Opin svæði, OP-5.13, skilmálum bætt við um hundagerði, fjarskipti, dvalar- og leiksvæði og útsýnis- og upplýsingastað

- Fornleifar. Útlínur skráðra fornleifa sem hafa verið mældar skulu færðar inn á deiliskipulagsupprátt þ.e. þess svæðis sem er deiliskipulagt

Íbúðarsvæði

Reitur ÍB-6

Skipulagsákvæði fyrir breytingu. Sá texti sem er grálitaður fellur út. **Nýr texti er feitletraður.**
Hluti af töflu 2-9. Yfirlit yfir íbúðarsvæði í Kópavogi.

Nr.	Heiti	Lýsing
ÍB-6	Vatnsendi Vatnsendahvarf (Vatnsendahæð)	<p>Í Vatnsendahvarfi (á Vatnsendahæð) er gert ráð fyrir nýju íbúðarhverfi, ÍB-6 með blandaðri byggð einbýlishúsa, raðhúsa og fjölbýlishúsa. Í hverfinu eða við það er gert ráð fyrir svæðum fyrir samfélagsþjónustu, S-67 og S27, litlu verslunar- og þjónustusvæði, VP-20 og opnu svæði, OP-16.</p> <p>Á svæði ÍB-16 er gert ráð fyrir :</p> <ul style="list-style-type: none">-Samtals um 500 íbúðum í hverfinu öllu. Þar af verði um 300 byggðar (eða bygging hafin) árið 2030.- Blandaðri byggð einbýlishúsa, raðhúsa og fjölbýlishúsa.- Að fjölbýli verði á um 3 hæðum auk kjallara.- Einbýli-, rað- og parhús verði á 1 til 2 hæðum auk kjallara.- Hlutfall íbúða í fjölbýli er áætlað um 60-70% og- Hlutfall íbúða í einbýlis-, rað- og parhúsum um 30-40%- Bent er á að austarlega á svæðinu er rúst sem skráð er í Fornleifaskrá Kópavogs, merkt MV-9 á þéttbýlisupprætti. <p>Á Vatnsendahæðinni er gamla Útvarpsstöðin á Vatnsenda en Minjastofnun Íslands og Húsafriðunarnefnd hafa fjallað um sögulegt gildi byggingarinnar (haust 2020) og vilja benda á mikilvægi þess að varðveita húsið.</p> <p>Áætlað er að börn hverfisins geti sótt skóla m.a. í Hörðuvallaskóla og Vatnsendaskóla og/eða í fyrirhuguðum skóla í Vatnsendahlíð.</p> <p>Náttúrufar á þessum svæðum hefur lítið verndargildi en bent er á að æskilegt sé að gera úttekt á fuglalífi áður en til framkvæmda komi.</p> <p>Sjá einnig mynd 2-11 í kafla 2.1.1.3. Áætlun um uppbyggingu íbúða.</p> <p>Stærð heildarsvæðis um 24 ha.</p>

Skipulagsákvæði í töflu 2-9 eftir breytingu. Nýr texti er feitletraður.

Nr.	Heiti.	Lýsing
ÍB-6		Í Vatnsendahvarfi (á Vatnsendahæð) er gert ráð fyrir nýju íbúðarhverfi, ÍB-6 með blandaðri byggð einbýlishúsa, raðhúsa og fjölbýlishúsa.

		<p>Á svæði ÍB-16 er gert ráð fyrir :</p> <ul style="list-style-type: none"> -Samtals um 500 íbúðum í hverfinu öllu. Þar af verði um 300 byggðar (eða bygging hafin) árið 2030 og/eða allt hverfið uppbyggt á þeim tíma. - Blandaðri byggð einbýlishúsa, raðhúsa og fjölbýlishúsa. - Að fjölbýli verði á um 3 hæðum auk kjallara. - Einbýli-, rað- og parhús verði á 1 til 2 hæðum auk kjallara. - Hlutfall íbúða í fjölbýli er áætlað um 60-70% og - Hlutfall íbúða í einbýlis-, rað- og parhúsum um 30-40% - Gera skal ráð fyrir sambýli. Það skal útfæra nánar í deiliskipulagi. - Bent er á að astrarlega á svæðinu er rúst sem skráð er í Fornleifaskrá Kópavogs, merkt MV-9 á þéttbýlisuppdrætti. Staðsetning hefur verið lagfærð á uppdrætti. <p>Á Vatnsendahæðinni stóð gamla Útvarpsstöðin á Vatnsenda. Þar er nú gert ráð fyrir útsýnis- og upplýsingareit. Útfærist nánar í deiliskipulagi.</p> <p>Fornleifar. Útlínur skráðra fornleifa sem hafa verið mældar skulu færðar inn á deiliskipulagsuppdrátt þ.e. þess svæðis sem er deiliskipulag.</p> <p>Gera skal ráð fyrir verslunar- og þjónustustarfsemi miðju hverfisins, á lóðum við græna geirann sunnan við skólann. Um þessar lóðir skal setja skilmála í deiliskipulagi.</p> <p>Um leik- og grunnskóla, sjá umfjöllun um S-27 í töflu 6-2. Yfirliti yfir leikskóla.</p> <p>Á svæðinu hefur blátoppa fundist sem er grastegund á valista Náttúrufræðistofnunar sem tegund í nokkurri hættu. Hún er nú friðuð skv. auglýsingu nr. 1385 frá 18. nóvember 2021. Unnið skal að verndun/varðveislu blátoppu samkvæmt tillögu Kópavogsbæjar með vísan til ábendinga Náttúrufræðistofnunar Íslands. Það skal skilgreina nánar í deiliskipulagi. Úttekt á fuglalífi hefur leitt í ljós að það er fábreytt.</p> <p>Huga skal að fjarskiptalausnum t.d. með mastri/möstrum á hæðinni og/eða með öðrum fjarskiptalausnum. Það skal skilgreina nánar í deiliskipulagi.</p> <p>Sjá einnig mynd 2-11 í kafla 2.1.1.3. Áætlun um uppbyggingu íbúða.</p> <p>Stærð heildarsvæðis um 23 til 24 ha.</p>
--	--	---

Leikskólar /grunnskólar

Reitur S-27

Skipulagsákvæði fyrir breytingu. Sá texti sem er grálitaður fellur út.

Hluti af töflu 6-2. Yfirlit yfir leikskóla.

Nr.	Heiti	Lýsing
S-27	Vatnsendahvarf / Vatnsendahæð	<p>Gert er ráð fyrir leikskóla í Vatnsendahvarfi. Á svæðinu er einnig gert ráð fyrir möguleika á að hafa skóla, kirkju og/eða aðra starfsemi, S-67.</p> <p>Ákvörðun verður tekin við gerð deiliskipulags. Stærð 0,41 ha.</p>

Skipulagsákvæði í töflu 6-2 eftir breytingu. Nýr texti er feitletraður.

Nr.	Heiti	Lýsing
S-27	Vatnsendahvarf/ Vatnsendahæð	<p>Gert er ráð fyrir leikskóla eða samþættum leik- og grunnskóla fyrir yngri deildir í Vatnsendahvarfi. Auk þess er áætlað að börn hverfisins geti sótt skóla m.a. í Hörðuvallaskóla og Vatnsendaskóla og/eða í fyrirhuguðum skóla í Vatnsendahlíð. Stærð: um 1,3 ha.</p>

Skólar, kirkjur, félög/samfélagsþjónusta

Reitur S-67

Skipulagsákvæði fyrir breytingu. Sá texti sem er grálitaður fellur út.

Hluti af töflu 6-5. Yfirlit yfir aðra skóla, kirkjur og félög/samfélagsþjónustu.

Nr.	Heiti	Lýsing
S-67	Vatnsendahvarf/-hæð	Svæði fyrir samfélagsþjónustu s.s. skóla, kirkju og/eða aðra starfsemi. Tveir reitir (svæði) koma til greina og eru báðir merktir á uppdrætti (sama númeri). Á öðrum svæðinu er jafnframt gert ráð fyrir leikskóla, S-27. Ákvörðun verður tekin við gerð deiliskipulags. Stærð 1,8 ha.

Skipulagsákvæði í töflu 6-5 eftir breytingu. Nýr texti er feitletraður.

Nr.	Heiti	Lýsing
S-67	Vatnsendahvarf/-hæð	Svæði fyrir samfélagsþjónustu, sunnan við nýtt íbúðarsvæði (ÍB-6) í Vatnsendahvarfi (á Vatnsendahæð) s.s. skóla, kirkju og/eða aðra starfsemi. Stærð um 1,8 ha.

Verslunar- og þjónustusvæði

Reitur Vp-20.

Skipulagsákvæði fyrir breytingu en reiturinn er felldur út.

Hluti af töflu 3-6. Yfirlit yfir verslunar- og þjónustusvæði

Nr.	Heiti	Lýsing
Vp-20	Vatnsendahvarf /Vatnsendahæð	Nýtt verslunar- og þjónustusvæði sem tengist fyrirhugaðri íbúðarbyggð í Vatnsendahvarfi/Vatnsendahæð. Stærð 0,45 ha.

Skipulagsákvæði eftir breytingu. Sjá nýjan texta, feitletraðan, í töflu 2-9 um íbúðarsvæði, ÍB-6, eftir breytingu.

Opin svæði

Reitur OP-5.13

Skipulagsákvæði fyrir breytingu. Sá texti sem er grálitaður er felldur út.

Hluti af töflu 4-3. Yfirlit yfir opin svæði.

Nr.	Heiti	Lýsing
OP-5.13	Vatnsendahvarf	Opið svæði í tengslum við nýja byggð í Vatnsendahvarfi (-hæð). Þar eru fyrirhugaðir stígar sem tengja hverfin saman. Stærð 6.39 ha.

Skipulagsákvæði í töflu 4-3 eftir breytingu. Nýr texti er feitletraður.

Nr.	Heiti	Lýsing
OP-5.13	Vatnsendahvarf	Opið svæði í tengslum við nýja byggð í Vatnsendahvarfi (-hæð). Þar eru fyrirhugaðir stígar sem tengja hverfin saman. Gert er ráð fyrir hundagerði, útvistar- og leiksvæði, upplýsingaskilti auk útsýnisstaðar frá háholtinu þar sem gamla „útvarphúsið“ var áður. Það skal skilgreina nánar í deiliskipulagi. Fornleifar. Útlínur skráðra fornleifa sem hafa verið mældar skulu færðar inn á deiliskipulagsuppdrátt þ.e. þess svæðis sem er deiliskipulagt. Huga skal að fjarskiptalausnum t.d. með mastri/möstrum á hæðinni og/eða með öðrum fjarskiptalausnum. Það skal skilgreina nánar í deiliskipulagi. Stærð um 7 ha.

5 Umhverfisáhrif áætlunar – samantekt

Umhverfismatsskýrsla fylgir tillögu þessari. Um er að ræða sameiginlega skýrslu vegna tillögu að breytingu á aðalskipulagi og tillögu að deiliskipulagi í Vatnsendahvarfi- Vatnsendahæð.

Lagt er mat á umhverfisáhrif tillagnanna í samræmi við lög um umhverfismat framkvæmda og áætlana nr. 111/2021.

Samantekt umhverfismatsskýrslu áætlanna, í kafla þessum (hér á eftir), verður einnig birt í greinargerð með tillögu að deiliskipulagi.

Umhverfismatsskýrslan í heild sinni er í fylgiskjali 1: *Vatnsendahvarf-Vatnsendahæð. Umhverfismatsskýrsla. Tillaga að breytingu á aðalskipulagi og tillaga að deiliskipulagi – drög til forkynningar.*

5.1 Samantekt umhverfismatsskýrslu

Umhverfismatsskýrsla fylgir tillögu þessari að breytingu á aðalskipulagi Kópavogs vegna Vatnsendahvarfs-/Vatnsendahæðar sem og tillögu að deiliskipulagi Vatnsendahvarfs. Umfjöllunin á við báðar tillögurnar.

Lagt er mat á umhverfisáhrif tillagnanna í samræmi við lög um umhverfismat framkvæmda og áætlana nr. 111/2021.

Eftirfarandi samantekt umhverfisskýrslu er birt í báðum tillögum þ.e. tillögu þessari að breytingu á aðalskipulagi og tillögu að deiliskipulagi Vatnsendahvarfs.

Samantekt:

Þegar á heildina er litið þá eru breytingar á aðalskipulagi og nýtt deiliskipulag fyrir Vatnsendahvarf-Vatnsendahæð líklegar til að hafa eftirfarandi áhrif á umhverfið:

Landslag og ásýnd	Óveruleg áhrif þar sem nýtt hverfi mun eftir uppbyggingu falla inn í umhverfi borgarbyggðar.	–
Samfélag	Jákvæð áhrif af uppbyggingu hverfis með grænum geira, skóla, leikskóla, verslun og þjónustu, góðu stígakerfi og götum þar sem gert er ráð fyrir lágum umferðarhraða. Almennar tengingar við hverfið og gott stígakerfi vinna á móti aukinni umferðarsköpun.	+
Náttúrfar	Jákvæð áhrif á náttúrufar þar sem blátoppa, sem í dag á undir högg að sækja í vaxandi lúpínubreiðu, verður færð í öruggara umhverfi.	+
Hljóðvist og loftgæði	Jákvæð útfærsla í skipulagi þar sem Kambavegur er ekki lengur áætluð sem tengibraut, sem hefur jákvæð áhrif á hljóðvist, loftgæði og umferðaröryggi.	+
Menningarminjar	Jákvæð áhrif á minjar, þar sem minjar sem áður voru skráðar á rangan stað, eru nú skráðar á réttum stað, auk þess sem skipulagið tekur tillit til minjanna.	+

Breyting á aðalskipulagi og deiliskipulag eru í samræmi við aðrar áætlunir, þar á meðal svæðisskipulag höfuðborgarsvæðisins og markmið í aðalskipulagi Kópavogs.

Við samanburð á valkostum um þróun byggðar innan hverfisins voru í öllum tilvikum teknar ákvörðunir sem höfðu jákvæð áhrif á umhverfið og samfélagsgæði.

Til að koma í veg fyrir neikvæð áhrif á blátoppu, sem vex innan skipulagssvæðisins, var tekin ákvörðun um að varðveita gróðurtorfur frá fundarstöðum hennar og koma þeim fyrir þar sem hún getur dafnað til framtíðar.

6 Kynning og samráð

Allar forsendur fyrir uppbyggingu íbúðarhverfis í Vatnsendahvarfi/ Vatnsendahæð liggja fyrir í aðalskipulagi. Sú tillaga sem hér er forkynnt felur ekki í sér neinar grundvallarbreytingar á stefnu aðalskipulagsins heldur er um að ræða minni breytingar á útfærslu byggðar í hverfinu í samræmi við nýjar upplýsingar (s.s. náttúrufarsúttektar og fornleifaskráningar), umsagnir og ábendingar sem borist hafa í tengslum við forkynningu deiliskipulagstillögu.

Deiliskipulagstillaga í vinnslu - forkynning vor 2022 - samráð

Bent er á að tillaga að nýju deiliskipulagi – sem enn er í vinnslu - fyrir Vatnsendahvarf/ Vatnsendahæð hefur verið unnin eftir samráðsáætlun. Forkynning deiliskipulags var 10. mars til 22. apríl 2022. Sjá gögn sem kynnt voru í forkynningu deiliskipulags. <https://www.kopavogur.is/is/ibuar/skipulagsmal/skipulag-i-kynningu>.

Við gerð deiliskipulagstillögu var í fyrstu ekki reiknað með að vinna breytingu á aðalskipulagi en í tengslum við og í kjölfar forkynningar á henni (deiliskipulagstillögunni) komu fram margar góðar hugmyndir að breytingum sem talið er að hafi jákvæði áhrif - og er unnið að breytingum á deiliskipulagstillögunni í framhaldi af þeim. Í kjölfarið varð ljóst að breyta þyrfti aðalskipulagi til að það yrði í samræmi við þær breytingar nú er lagt til að verði gerðar. Tekið er fram að samráð stendur enn yfir varðandi úrvinnslu deiliskipulagstillögunnar.

6.1 Lýsing skipulagsverkefnis, forkynning tillögu þessarar, kynning tillögu

6.1.a Lýsing skipulagsverkefnis – kynning:

Við kynningu lýsingar skipulagsverkefnisins (þessarar breytingar) var kallað eftir umsögnum frá hagsmunaaðilum. Hún (lýsingin) var auglýst í Fréttablaðinu og vefsíðu Kópavogs og kynnt umsagnar- og hagsmunaaðilum. Kynningartími var frá 1.-27. október 2022.

Lýsingin er aðgengileg á vefsíðu Kópavogs <https://www.kopavogur.is/is/ibuar/skipulagsmal/skipulag-i-kynningu/vatnsendahvarf-lysing-skipulagsverkefnis>

6.1.b Forkynning tillögu þessarar að breytingu á aðalskipulagi:

Tillaga þessi (drög) verður forkynnt. Stefnt að auglýsingu 3. desember 2022 - með vísan til 2. mgr. 30. gr. skipulagslaga nr. 123/2010. *Tillagan* (drög þessi) ásamt *Umhverfismatsskýrslu áætlunarinnar* (drög í forkynningu) verður m.a. auglýst í Fréttablaðinu og kynnt á vefsíðu Kópavogs <https://www.kopavogur.is/is/ibuar/skipulagsmal/skipulag-i-kynningu>.

Um samráð við gerð deiliskipulags (til upplýsinga). Í tengslum við forkynningu þessa er stefnt að því að hafa frétt/grein á vefsíðu Kópavogs og facebook-hópi hverfisins **um samráð við gerð deiliskipulagstillögu í Vatnsendahvarfi og tillögur að breytingum í kjölfar samráðs** þ.e. um vinnu sem fram hefur farið og hafði áhrif á úrvinnslu deiliskipulagstillögunnar og tillögu (drög þessi) að breytingu á aðalskipulagi (sem hér er í forkynningu).

Forkynning, opið hús á kynningartíma - tímasetning verður auglýst. Boðið verður upp á opið hús á vegum skipulagsdeildar umhverfissviðs Kópavogs að Digranesvegi 1. Verður þar m.a. farið yfir helstu breytingar á deiliskipulagstillögunni í kjölfar samráðs – sem eru grunnur að tillögu þessari að breytingu á aðalskipulagi (drögum). Tillagan verður einnig kynnt aðliggjandi sveitarfélögum og svæðisskipulagsnefnd (samtökum sveitarfélaga á höfuðborgarsvæðinu, ssh).

Kynningartími, ábendingar og athugasemdir. Á kynningartíma er almenningi og umsagnaraðilum gefinn kostur á að koma með ábendingar og athugasemdir við kynnta tillögu og skal ábendingum og athugasemdum skilað skriflega til skipulagsdeildar Kópavogs, Digranesvegi 1, 200 Kópavogi eða með tölvupósti á skipulag@kopavogur.is fyrir kl. 12:00 **5. janúar 2023**.

Eftir að forkynningu þessari er lokið verður farið yfir umsagnir, athugasemdir og ábendingar og tillögur samþættað þ.e. tillaga að breytingu á aðalskipulagi og tillaga að deiliskipulagi. Sjá **kafla 6.2** hér á eftir.

6.2 Auglýsing tillagna – tillögur auglýstar samtímis

Tillaga að breytingu á aðalskipulagi og tillaga að deiliskipulagi

Þegar búið verður að kynna lýsingu þessa og forkynna breytingu á aðalskipulagi verður á ný farið yfir athugasemdir og unnið úr þeim. Í framhaldi verða lagðar fram samþættar tillögur þ.e. tillaga að breytingu á aðalskipulagi og tillaga að deiliskipulagi Vatnsendahvarfs/Vatnsendahæðar. Stefnt er að því að aulýsa þær samtímis sbr. 2. mgr. 41. gr. skipulagslaga nr. 123/2010. Sjá nánar kafla 6.4 *Málsmeðferð, áfangar og tímaáætlun*.

6.3 Umsagnar- og hagsmunaaðilar

Við kynningu lýsingar skipulagsverkefnisins (þessarar breytingar) var kallað eftir umsögnum frá neðangreindum hagsmunaaðilum. Sjá einnig umfjöllun í kafla 6.1.a hér að framan.

Gerð er grein fyrir forkynningu tillögu þessarar að breytingu á aðalskipulagi í kafla 6.1.b hér að framan.

Þegar endanlega tillaga að breytingu á aðalskipulagi og tillaga að deiliskipulagi sama svæðis verða tillögunar kynntar á ný – sjá umfjöllun í kafla 6.2 hér að framan - og sendar til umsagnar hagsmunaaðila:

- Skipulagsstofnun
- Umhverfisstofnun
- Náttúrufræðistofnun Íslands
- Náttúrufræðistofa Kópavogs
- Minjastofnun Íslands
- Borgarsögusafn Reykjavíkur
- Vegagerðin
- Samgöngustofa
- Isavia
- Heilbrigðiseftirlit Garðabæjar, Hafnarfjarðar, Kópavogs, Mosfellsbæjar og Seltjarnarness
- Veðurstofa Íslands
- Veitur ohf.
- Landsnet
- Strætó
- Samtök sveitarfélaga á höfuðborgarsvæðinu
- Reykjavík, Umhverfis og samgöngusvið
- Sveitarfélagið Ölfus
- Hafnarfjörður
- Garðabær
- Framkvæmdasýslan-Ríkiseignir

Eins og fram hefur komið í greinargerð þessari hefur verið horft til umsagna sem hafa borist (í forkynningu deiliskipulags) við úrvinnslu deiliskipulagstillögunnar (sem enn er í vinnslu) og við úrvinnslu tillögu þessarar (draga) að breytingu á aðalskipulagi.

Á næsta ári - þegar tillögunar tvær þ.e. tillaga að deiliskipulagi og tillaga að breytingu á aðalskipulagi verða auglýstar samtímis verða eftirfarandi aðilar upplýstir m.a. með vísan til forkynningar deiliskipulags – listi hefur verið uppfærður. Boðið verður upp á opið hús.

- Sögufélag Kópavogs
- Íþróttafélag; Breiðablik, HK, Gerpla
- Landssamtök hjólríðamanna
- Nemendafélag Vatnsenda- og Hörðuvallaskóla /tengiliðir skólarnir
- Eldri borgarar sem sækja félagsmiðstöðina í Boðabíngi í Kópavogi /tengiliður Boðabíng

Eftir atvikum verður leitað eftir umsögnum annarra aðila.

6.4 Málsmeðferð, áfangar og tímaáætlun

Málsmeðferð

Aðalskipulagsbreyting er/verður unnin samkvæmt 1. mgr. 36. gr. -og 30. gr., 31. gr. og 32. gr. skipulagslaga nr. 123/2010. Breytingin verður kynnt samkvæmt 3. mgr. 30. gr. og 1. mgr. 31. gr. sömu laga.

Deiliskipulag er/verður unnið, kynnt og afgreitt samkvæmt 40. gr., 41. gr. og 42. gr. sömu laga.

Tillögurnar verða auglýsar samtímis samkvæmt 2. mgr. 41. gr. sömu laga.

Skipulagsferli – áfangar og drög að tímaáætlun

Eftirfarandi eru helstu áfangar og drög að tímaáætlun, birt með fyrirvara um breytingar.

Aðalskipulagsbreyting Lýsing á á skipulagsverkefni	Aðalskipulagsbreyting, tillaga í vinnslu Forkynning	Aðalskipulagsbr. og deiliskipulag, tillögur Auglýsing, kynning	Aðalskipulagsbr. og deiliskipulag, tillögur Úrvinnsla	Aðalskipulagsbreyting og deiliskipulag, tillögur Afgreiðsla	Aðalskipulagsbreyting og deiliskipulag Gildistaka
<u>Samþykkt að kynna/auglýsa lýsingu</u> að tillögu að breytingu á aðalskipulagi Kynningartími um 3-4 vikur Unnið úr athugasemdum Tillaga að breytingum	<u>Samþykkt að forkynna /augl. tillögu</u> að breytingum á aðalskipulagi Kynningartími um 3-4 vikur Unnið úr athugasemdum Tillögur að breytingu á aðalskipulagi og tillaga að deiliskipulagi samhæfðar	<u>Samþykkt að auglýsa tillögur samtímis</u> a. Tillaga að breytingu á aðalskipulagi -send til Skipulagsstofnunar til athugunar – svar innan 4ra vikna b. Uppfærð tillaga að deiliskipulagi c. Tillögur auglýstar samtímis -6 vikna athugasemdafrestur	Að auglýsingu lokinni -Athugasemdir berast -Unnið úr athugasemdum, greinargerð skrifuð Greinargerð og endanlegar tillögur lagðar fram til afgreiðslu	<u>Tillögur ásamt viðbrögðum við athugasemdum í greinargerð afgreiddar /samþykktar</u> -Niðurstaða sveitarstjórnar auglýst -Aðilum sem sendu inn athugasemdir svarað Gögn aðalskipulagsbreytingar send til Skipulagsstofnunar til staðfestingar Gögn deiliskipulags send til Skipulagsstofnunar til skoðunar áður en gildistaka verður auglýst	Skipulagsstofnun staðfestir breytingu á aðalskipulagi og auglýsir gildistöku í B-deild Stjórnartíðinda Kópvogsbær auglýsir gildistöku deiliskipulags í B-deild Stjórnartíðinda
September-október 2022	Nóvember 2022 - janúar 2023	Febrúar 2023 til ca. apríl/maí 2023	Apríl-maí-júní 2023	Maí-júní 2023	Júní-júlí 2023

7 Heimildir

Helstu heimildir. Listinn er ekki tæmandi.

Aðalskipulag Kópavogs 2019-2040. Aðgengilegt á vefsíðu Kópavogs og skipulagssjá Skipulagsstofnunar.

Svæðisskipulag höfuðborgarsvæðisins – Höfuðborgarsvæðið 2040. Aðgengilegt á vefsíðu ssh.is.

Deiliskipulagstillaga í vinnslu. Vatnsendahvarf-Vatnsendahæð.

Deiliskipulagstillaga til forkynningar (á vinnslustigi) fyrir Vatnsendahæð-Vatnsendahvarf. Kynnt 10. mars til 22. apríl 2022. Gögn aðgengileg á vefsíðu Kópavogs <https://www.kopavogur.is/is/ibuar/skipulagsmal/skipulag-i-kynningu/vatnsendahaed-vatnsendahvarf-forkynning-deiliskipulagstillogu>

Deiliskipulagstillaga til forkynningar (uppdráttur, 11.02.2022)

Vatnsendahvarf, greinargerð (dags. 11.02.2022)

Vatnsendahvarf, kynning fyrir skipulagsráð (14.02.2022)

Vatnsendahvarf, samráðsáætlun (uppfærð, dags. 24.2.2022)

Vatnsendahvarf, náttúrufarsúttekt (vegna deiliskipulags Vatnsendahæðar).

Lýsing fyrir skipulagsverkefni, fyrir nýtt deiliskipulag á Vatnsendahæð /Vatnsendahvarf, dags. 25. mars 2021. Kynnt vor 2021.

Náttúrufarsúttekt. Minnisblað. Úttekt á fuglalífi og gróðurfari vegna deiliskipulags Vatnsendahæðar. Náttúrufræðistofnun Íslands, unnið fyrir Kópavogsbæ. Rannveig Thoroddsen og Borgný Katrínardóttir.

Minnisblað skipulagsdeildar, dags. uppfært 25.5.2022, um samráð og kynningu deiliskipulagstillögu á vinnslustigi – forkynningarstigi.

Fornleifaskráning vegna deiliskipulags Vatnsenda, Kópavogi, 2022.

Deiliskipulagstillaga í úrvinnslu að lokinni forkynningu, skýringarmynd (mynd 2) í greinargerð þessari.

Breyting á aðalskipulagi, Vatnsendahvarf/Vatnsendahæð, Lýsing á skipulagsverkefni, dags. 15. september 2022. Breyting nr. 2. Kynnt 1. – 27. október 2022. (Bent er á að um er að ræða lýsingu vegna breytingartillögu sem er hér til forkynningar). <https://www.kopavogur.is/is/ibuar/skipulagsmal/skipulag-i-kynningu/vatnsendahvarf-lysing-skipulagsverkefnis>

Skipulagslög nr. 123/2010.

Skipulagsreglugerð nr. 90/2013.

Lög um umhverfismat framkvæmda og áætlana nr. 111/2021.

Reglugerð um umhverfismat framkvæmda og áætlana nr. 1381/2021.

Leiðbeiningar Skipulagsstofnunar m.a. Lýsing fyrir skipulagsáætlun.

o.fl.

**Fylgiskjal 1: Vatnsendahvarf-Vatnsendahæð. Umhverfismatsskýrsla.
Tillaga að breytingu á aðalskipulagi og tillaga að deiliskipulagi. Dags.
24. nóvember 2022. Drög í forkynningu.**

Sjá pdf fylgiskjal.

**Fylgiskjal 2: Minnisblað, VSÓ ráðgjöf. Vatnsendahæð í Vatnsendahvarfi.
Niðurfelling tengibrautar á Kambavegi í aðalskipulagi, dags.
15.11.2022.**

Sjá pdf fylgiskjal.

**Fylgiskjal 3: Minnisblað, VSÓ ráðgjöf. Vatnsendahvarf. Mat á
þjónusturýmd, dags. 4.11.2022.**

Sjá pdf fylgiskjal.

**MINNISBLAÐ****SKJALALYKILL**

101458 MIN-001-V04

DRÖG Í FORKYNNINGU**TITILL****Umhverfismatsskýrsla**

- Vatnsendahvarf, deiliskipulag
- Vatnsendahvarf/Vatnsendahæð, breyting á aðalskipulagi

DAGS.

24.11.2022

VERKKAUPI

Kópavogsbær

TILVÍSUNARNÚMER

...

SENDANDI

Hrafnhildur Brynjólfsson

MÓTTAKANDI

Bergljót S. Einarsdóttir
 Kristjana H. Kristjánsdóttir
 Jóhanna Helgadóttir

DREIFING

Kópavogsbær
 Kópavogsbær
 Arkþing/ Nordic

UMHVERFISMATSSKÝRSLA

Umhverfismatsskýrsla þessi fylgir tillögu að breytingu á aðalskipulagi Kópavogs vegna Vatnsendahvarfs/Vatnsendahæðar sem og tillögu að deiliskipulagi Vatnsendahvarfs. Umfjöllunin á við báðar tillögurnar. Samantekt umhverfisskýrslu er birt í aðalskipulags- og deiliskipulagstillögunum.

Hér er lagt mat á umhverfisáhrif tillagnanna í samræmi við lög um umhverfismat framkvæmda og áætlana nr. 111/2021.

DEILISKIPULAG VATSENDHAÐAR OG BREYTING Á AÐALSKIPULAGI - TILLÖGUR

Í tillögu að **deiliskipulagi** Vatnsendahvarfs er sett stefna um blandaða íbúðabyggð ásamt samfélagsþjónustu, verslun og þjónustu, með vísan til gildandi aðalskipulags. Með deiliskipulaginu er unnið samkvæmt markmiðum og áherslum í aðalskipulagi og fellur uppbyggingin að markmiðum um fjölbreytt framboð íbúðargerða og búsetukosta. Áherslur á vistvænar lausnir og vistvæna byggð styðja við frekari uppbyggingu í Vatnsendahvarfi. Í hverfinu og við það er gert ráð fyrir svæðum fyrir leikskóla, verslunar- og þjónustusvæði og opnu svæði. Gert er ráð fyrir um 500 íbúðum og er áætlað hlutfall íbúða í fjölbýli 60-70% og hlutfall íbúða í einbýlis-, rað- og parhúsum um 30-40%.

Á kynningartíma deiliskipulagstillögu fyrir Vatnsendahvarf komu fram ábendingar og umsagnir sem hafa haft áhrif á útfærslu deiliskipulagstillögunnar og kalla á tilfærslu á landnotkunarreitum í **aðalskipulagi**. Kópavogsbær hefur því ákveðið gera tillögu að breytingu á aðalskipulagi í samræmi við breyttar forsendur úr deiliskipulagsferlinu og nýjar upplýsingar sem hafa komið fram.

- Breyting á afmörkun íbúðarsvæða og opinna svæða.

- Svæði fyrir verslun og þjónustu fellt niður í útjaðri hverfisins en skilmálar settir um að verslun og þjónusta skuli vera innan íbúðarsvæðis.
- Kambavegur felldur niður sem tengibraut, að/frá fyrirhuguðu íbúðarhverfi.
- Leiðrétting á staðsetningu minja.
- Umfjöllun um varðveislugildi húss Útvarpsstöðvar Íslands felld út vegna breyttra forsendna.

Gögn úr forkynningu deiliskipulags fyrir Vatnsendahvarf-Vatnsendahæð má sjá á vef Kópavogsbæjar, en verið er að vinna að breytingum á tillögnum í kjölfar forkynningar, út frá þeim atriðum sem nefnd eru hér að ofan.

TENGLI VIÐ AÐRAR ÁÆTLANIR

Svæðisskipulag höfuðborgarsvæðisins – Höfuðborgarsvæðið 2040

Breytingar á afmörkun landnotkunarreita í aðalskipulagi Kópavogs 2019-2040 eru í samræmi við svæðisskipulag höfuðborgarsvæðisins með því að styðja við:

- aðgengi að fjölbreyttum útivistarsvæðum, bæði innan hverfis og með góðum stígatengingum.
- markmið um nærþjónustu í göngufæri með möguleika á verslun og þjónustu í miðju íbúðahverfisins.
- markmið um fjölbreytt framboð húsnæðis og búsetukosta.

Umhverfisáhrif uppbyggingar íbúðahverfis í Vatnsendahvarfi voru metin í aðalskipulagi Kópavogs 2019-2040 og þar voru metin neikvæð áhrif af uppbyggingu íbúðarsvæðisins á andrúmsloft. Bent var á að uppbygging í útjaðri byggðar gæti haft neikvæð áhrif þar sem aðgengi að almenningssamgöngum og fjarlægð í atvinnusvæði gætu valdið meiri notum á einkabílum, sem vinnur á móti markmiðum svæðisskipulagsins um að meginþunga vaxtar sé beint á miðkjarna og önnur þróunarsvæði. Í aðalskipulaginu (k. 9.5.2 *Valkostir fyrir íbúðarbyggð*) er einnig bent á að uppbygging almenningssamgöngukerfisins og stígakerfis og efling atvinnusvæða í Hvörfum gæti dregið úr þessum áhrifum. Þrátt fyrir að Vatnsendahvarf sé utan þessara vaxtarsvæða þá er uppbyggingarsvæðið engu að síður mikilvægt þéttingarsvæði innan núverandi byggðar sem nýtir vel núverandi innviði, er staðsett nálægt atvinnukjarna sem byggst hefur upp í Hvörfum, auk þess sem stutt er í tengingu inn á stofnvegakerfi höfuðborgarsvæðisins. Þá er svæðið (uppbyggingin) innan vaxtarmarka höfuðborgarsvæðisins og styður við markmið um fjölbreytt framboð húsnæðis og búsetukosta.

Aðalskipulag Kópavogs 2019-2040

Samkvæmt meginmarkmiðum aðalskipulagsins skal stuðla að góðri nýtingu lands og landsgæða með umhverfis- og verndarsjónarmið að leiðarljósi. Breyting á landnotkunarreitum í aðalskipulagi styður við markmið aðalskipulagsins um þéttingu byggðar með fjölbreyttu framboði af húsnæði, aðgengi að útivistarsvæðum og möguleika á þjónustu innan hverfis, sem og greiðum og öruggum samgöngukerfum.

Breyting á aðalskipulagi nær yfir eftirfarandi svæði ÍB-6, S-27 og S-67, VP-20, OP-5.13 og MV-9. Allar breytingarnar eru í samræmi við útfærslu deiliskipulags sem unnið er að og í samræmi við meginmarkmið aðalskipulagsins. Göngu- og hjólaleiðir eru uppfærðar og tengibraut felld út.

Stefna Kópavogsbæjar og Heimsmarkmið Sameinuðu þjóðanna um sjálfbærni eru samofin stefnu aðalskipulagsins. Við breytingu á aðalskipulagi og mótun nýs deiliskipulags hefur verið litið til markmiða aðalskipulagsins sem voru mótuð með sterkri tengingu við heimsmarkmiðin.

Deiliskipulag

Það svæði sem deiliskipulag Vatnsendahvarfs nær yfir hefur ekki verið deiliskipulagt áður. Nærliggjandi íbúðahverfi eru fullbyggð og er byggð á deiliskipulagssvæðinu eðlilegt framhald af aðliggjandi byggð. Við gerð deiliskipulagsins er tekið tillit til nærliggjandi deiliskipulagsáætlana, þær eru:

- Vatnsendi-norðursvæði, samþykkt 26.07.2002.
- DSK Hörðuvalla (Vatnsendi), samþykkt 24.07.2003
- Vatnsendahvarf, svæði IV, samþykkt 13.05.2008.
- Arnarnesvegur, þriðji áfangi, samþykkt 07.07.2022.

UMHVERFISÁHRIF

Þeir umhverfisþættir sem einkum eru taldir geta orðið fyrir áhrifum á breytingu á aðalskipulagi og nýju deiliskipulagi fyrir Vatnendahæð/Vatnsendahvarf eru:

- Landslag og sjónræn áhrif vegna áhrifa af byggð.
- Samfélag vegna áhrifa á framboð af íbúðarbyggð, þjónustu og grænum svæðum.
- Náttúrufar með hliðsjón af náttúrufarsúttekt.
- Hljóðvist og loftgæði vegna umferðar.
- Menningarminjar með hliðsjón af minjaskráningu.
- Vatnafar.

Við val á umhverfisþáttum var m.a. litið til umfjöllunar í umhverfisskýrslu Aðalskipulags Kópavogs. Viðmið eru einkum sótt í stefnu stjórnvalda í viðkomandi málaflokkum og skipulagsáætlunum, Landsskipulagsstefnu, svæðisskipulag höfuðborgarsvæðisins og aðalskipulagi Kópavogs, auk viðmiða í Heimsmarkmiðum Sameinuðu þjóðanna, lögum og reglugerðum, sem og umsögnum í skipulagsferlinu.

Til að meta hugsanleg umhverfisáhrif svæðisskipulagsins er notast við þá aðferðafræði að horfa til þess hver séu áætluð áhrif af framfylgd stefnu skipulagsáætlana. Lögð er til eftirfarandi einkunnagjöf:



Jákvæð áhrif á umhverfisþátt.



Óveruleg áhrif á umhverfisþátt.



Neikvæð áhrif á umhverfisþátt.



Óviss áhrif ef áhrif á umhverfisþátt eru háð útfærslu.

Landslag og ásýnd

Uppbygging á deiliskipulagssvæðinu mun gjörbreyta ásýnd og landslagi svæðisins. Svæðið er að mestu aflíðandi hæð með mýrlendi, mólendi og graslendi (tún) ásamt svæðum þöktum alaskalúpínu. Þó landið gerbreyti um ásýnd þá verður það eftir uppbyggingu í samræmi við nálæga borgarbyggð og mun þannig falla inn í umhverfi sitt sem er jákvætt, en það breytir þó ekki því að náttúrulegt umhverfi vikur fyrir byggð. Áhrif uppbyggingarinnar á **landslag og ásýnd** metin **neikvæð**.

Samfélag

Á deiliskipulagssvæðinu er skipulagt íbúðarsvæði með grænum geirum, skóla, leikskóla og möguleika á verslun og þjónustu. Uppbyggingin styrkir svæðið í heild sinni og íbúar þess munu geta sótt fjölbreytta þjónustu sem er að finna í nærumhverfi þess. Innra skipulag hverfisins ýtir undir samveru og lýðheilsu með aðstöðu til hreyfingar, boltavöllum, hundagerði og stígum sem tengjast nálægum útivistarsvæðum og þjónustu. Áhrif á **samfélag** og heilsu eru talin **jákvæð** m.t.t. fjölgunar íbúa og blandaðrar byggðar sem m.a. styður við blómlegt mannlíf.

Til samræmis við útfærslu í deiliskipulagi eru tveir reitir fyrir samfélagsþjónustu sameinaðir í aðalskipulagsbreytingunni og færðir til innan hverfisins. Á reitunum tveimur er í gildandi aðalskipulagi gert ráð fyrir uppbyggingu leikskóla og möguleikanum á skóla, kirkju og/eða annarri starfsemi. Tillagan miðar við að færa svæðið og sameina í einn reit og koma þar fyrir leikskóla og skóla í samræmi við þarfir hverfisins. Breytingin er í samræmi við áherslur aðalskipulagsins um aðgengi að leikskólum og gerð í kjölfarið á samráði við Menntasvið Kópavogs og skólastjórnendur í nálægum skólum, þar sem kom fram að æskilegt væri að koma fyrir skóla fyrir yngsta stig grunnskóla í tengslum við nýjan leikskóla. Breytingin styður við framboð samfélagsþjónustu í hverfinu og hefur þannig **jákvæð** umhverfisáhrif á **samfélag**, auk þess sem staðsetning skólanna er miðsvæðis í hverfinu.

Færsla í aðalskipulagi á áætluðu svæði fyrir verslun og þjónustu frá jaðri íbúðarsvæðisins inn í hverfið og að miðju þess er í samræmi við stefnu svæðisskipulags höfuðborgarsvæðisins og markmið hverfisáætlana í aðalskipulagi Kópavogs um að borgarbyggðin mótist af viðmiðum 20 mínútna hverfisins, sem byggir m.a. á aðgengi íbúa að þjónustu í nærumhverfi sínu. Með þessari breytingu aukast líkur á að t.d. verslun eða ámóta starfsemi verði í göngufæri við íbúa hverfisins og nýtist sem hverfisþjónusta, eins og bent var á í umferðargreiningu.¹ Breytingin er því líkleg til að hafa **jákvæð** umhverfisáhrif á **samfélag** með bættu aðgengi íbúa að þjónustu.

Samkvæmt umferðargreiningu² verður umferðarsköpun innan hverfisins umtalsverð. Sú umferð á þó greiða leið að stofnbrautakerfi höfuðborgarinnar um nýjan Arnarnesveg og nálæg gatnamót við Breiðholtsbraut. Umferðaráhrif frá hverfinu koma því frekar til almennrar aukningar á umferð á nærliggjandi stofnbrautum og í borginni allri frekar en að valda staðbundnum töfum. Þó eykur uppbygging á nálægu atvinnusvæði í Hvörfum líkurnar á að íbúar geti sótt vinnu í nálægð við heimili sitt sem getur dregið úr þörf fyrir lengri ferðir. Áhrif aukinnar umferðar á **samfélag** eru því metin **óveruleg**.

Í umsögn Strætó um deiliskipulagstillögu fyrir svæðið kemur fram að stór hluti hverfisins mun vera utan 400m fjarlægðar frá stöðvum almenningsgangna skv. framtíðar leiðaneti sem Strætó hefur unnið í samstarfi við sveitarfélögin á höfuðborgarsvæðinu. Í deiliskipulaginu er hins vegar gert ráð fyrir þeim möguleika að strætó geti farið um Kambaveg og gert ráð fyrir strætóstöð við grænt svæði nálægt skóla og í miðju hverfinu.

¹ VSÓ ráðgjöf. Minnisblað um Vatnsendahæð í Vatnsendahvarfi. Umferðargreining á vinnslustillögu deiliskipulags, dags 1. apríl 2022.

² Sama.

Í stefnu aðalskipulags Kópavogs er lögð áhersla á að yngstu börnunum verði gert kleift að stunda íþrótt- og tómstundastarf í sínu hverfi. Í deiliskipulaginu er unnið að þessu með skipulagi stíga, en stígatengingar fara um græna geira í átt að íþróttasvæðinu við Kórinn og aðrir stígar liggja í átt að Vatnsendaskóla og Hörðuvallaskóla.

Í aðalskipulagsbreytingunni er áætlað að útivistarsvæði í grænum geira í gegnum íbúðarhverfið verði stækkað og við þá breytingu er opnað fyrir fjölbreyttari not af útivistarsvæðinu sem endurspeglast í áformum í deiliskipulagi um sleðabrekku, leiksvæði, dvalarsvæði, hundagerði, almenningsrými og boltavöll. Breyting er gerð á því hvar grænn geiri mætir Arnarnesvegi og er það gert í samræmi við útfærslu stígatengingar yfir Arnarnesveg á áætluðu vistloki, sem skapar góða tengingu við meginleiðir gangandi og hjólaleiðanet höfuðborgarsvæðisins. Með breytingunni er stutt við aukið aðgengi íbúa að fjölbreyttu útivistarsvæði í nærumhverfi sínu t.a.m. í Elliðaárdal, skíðasvæði í Seljahverfi í samræmi við stefnu aðalskipulags Kópavogs, svæðisskipulag höfuðborgarsvæðisins og heimsmarkmið 11.7 um örugg og aðgengileg græn svæði. Breytingin hefur jákvæð umhverfisáhrif á **samfélag** með bættu aðgengi fyrir íbúa að grænum svæðum og stígakerfi.

Að öllu samanlögðu eru áhrif uppbyggingarinnar á **samfélag** metin **jákvæð**.

Náttúrfar

Í tengslum við gerð deiliskipulags fyrir svæðið var unnin náttúrufarsúttekt í samræmi við tilmæli úr umhverfismati aðalskipulags Kópavogs um að áður en til uppbyggingar kæmi yrði gerð úttekt á vistgerðum og fuglalífi og metið hvort tilefni væri til mótvægisáðgerða. Úttektin leiddi í ljós að fuglalíf á svæðinu væri ekki sérstætt og gæfi ekki tilefni til aðgerða. Hins vegar kom í ljós að á svæðinu eru nokkrir staðir þar sem blátoppa vex, en hún er æðplanta og nýtur friðunar skv. auglýsingu um friðun æðplantna, mosa og flétta nr. 1385 frá 18. nóvember 2021. Í deiliskipulagstillögu eru útfærðar mótvægisáðgerðir sem miða við að gróðurtorfur með blátoppu skuli varðveittar og fundinn viðeigandi staður til framtíðar. Metið er jákvætt að færa blátoppuna úr núverandi gróðurumhverfi þar sem hún á undir högg að sækja, þar sem hún vex á svæði þar sem lúpínubreiðan stækkar hratt, en lúpína er flokkuð sem ágeng tegund. Með tilliti til skilmála í aðalskipulagi og mótvægisáðgerða í deiliskipulagi, sem unnar voru eftir samtal við Náttúrufræðistofnun og garðyrkjustjóra Kópavogs, eru áhrif á **náttúrufar** metin **jákvæð**.

Hljóðvist og loftgæði

Samkvæmt aðalskipulagsbreytingu er ekki lengur gert ráð fyrir að Kambavegur verði tengibraut að hverfinu. Þetta hefur jákvæð áhrif á útfærslu götunnar í deiliskipulagi, þar sem nú er gert ráð fyrir götu með lágan umferðarhraða sem bætir öryggi óvarinna vegfarenda, meðal annars í nálægð við skóla. Við útfærslu götunnar í deiliskipulagi, innan íbúðarsvæðisins, er gert ráð fyrir viðeigandi hraðatakmarkandi aðgerðum, en hægari umferð hefur minni áhrif á hljóðvist, auk þess sem alvarleiki slysa þar sem virkir vegfarendur og ökutæki mætast verður minni.³ Með breytingunni minnka einnig líkur á gegnumakstri um hverfið sem hefði leitt til meiri umferðar. Áhrif aðalskipulagsbreytingarinnar og útfærslu götunnar í skipulagi á **hljóðvist og loftgæði** er því metin **jákvæð**.

Meningarminjar

Í tengslum við deiliskipulagsgerð hafa minjar verið skráðar og eru fornminjar sýndar á deiliskipulagsuppdrætti. Við skráninguna kom í ljós að staðsetning minjasvæðis MV9 í gildandi aðalskipulagi var ónákvæm. Aðalskipulagsbreytingin uppfærir staðsetningu minjasvæðisins miðað við þessar nýju upplýsingar. Útfærsla

³ VSÓ ráðgjöf. Minnisblað um Vatnsendahæð í Vatnsendahvarfi. Niðurfelling tengibrautar á Kambavegi í aðalskipulagi, dags 2. nóvember 2022.

deiliskipulagsins tekur tillit til þessara minja sem ætlunin er að varðveita. Skipulagið tekur tillit til minja, sem áður voru rangt skráðar sem hefði getað skapað hættu, og eru því áhrif á **minjar** því metin jákvæð.

Tekið er tillit til þessara minja við útfærslu byggðarinnar. Nú liggur fyrir betri þekking á staðsetningu minjanna sem ekki lá fyrir áður, sem hefur jákvæð áhrif á varðveislu minjanna.

Valkostir

Við gerð aðalskipulags Kópavogs 2019-2040 var lögð til byggð íbúðahverfis í Vatnsendahvarfi og var hún borin saman við núllkost, sem var að halda svæðinu sem stofnanasvæði með fjarskiptamöstrum og tengdum mannvirkjum. Niðurstaða þess samanburðar var að gera ráð fyrir uppbyggingu íbúðabyggðar á þessu svæði.

Við gerð deiliskipulags voru skoðaðir valkostir um staðsetningu verslunar og þjónustu innan hverfisins, umfang og staðsetningu skóla, afmörkun græns geira og skilgreiningu á Kambavegi sem tengibraut. Niðurstaða þeirrar greiningar var í öllum tilvikum breyting sem hafði jákvæð áhrif á umhverfið og samfélagsgæði.

SAMANTEKT

Þegar á heildina er litið þá er tillaga að breytingu á aðalskipulagi og nýtt deiliskipulag fyrir Vatnsendahvarf-Vatnsendahæð líkleg til að hafa eftirfarandi áhrif á umhverfið:

Landslag og ásýnd	Óveruleg áhrif þar sem nýtt hverfi mun eftir uppbyggingu falla inn í umhverfi borgarbyggðar.	−
Samfélag	Jákvæð áhrif af uppbyggingu hverfis með grænum geira, skóla, leikskóla, verslun og þjónustu, góðu stígakerfi og götum þar sem gert er ráð fyrir lágum umferðarhraða. Almennar tengingar við hverfið og gott stígakerfi vinna á móti aukinni umferðarsköpun.	+
Náttúrfar	Jákvæð áhrif á náttúrufar þar sem blátoppa, sem í dag á undir högg að sækja í vaxandi lúpinubreiðu, verður færð í öruggara umhverfi.	+
Hljóðvist og loftgæði	Jákvæð útfærsla í skipulagi þar sem Kambavegur er ekki lengur áætluð sem tengibraut, sem hefur jákvæð áhrif á hljóðvist, loftgæði og umferðaröryggi.	+
Menningarminjar	Jákvæð áhrif á minjar, þar sem minjar sem áður voru skráðar á rangan stað, eru nú skráðar á réttum stað, auk þess sem skipulagið tekur tillit til minjanna.	+

Breyting á aðalskipulagi og deiliskipulag eru í samræmi við aðrar áætlanir, þar á meðal svæðisskipulag höfuðborgarsvæðisins og markmið í aðalskipulagi Kópavogs.

Við samanburð á valkostum um þróun byggðar innan hverfisins voru í öllum tilvikum teknar ákvarðanir sem höfðu jákvæð áhrif á umhverfið og samfélagsgæði.

Til að koma í veg fyrir neikvæð áhrif á blátoppu, sem vex innan skipulagssvæðisins, var tekin ákvörðun um að varðveita gróðurtorfur frá fundarstöðum hennar og koma þeim fyrir þar sem hún getur dafnað til framtíðar.

KYNNING OG SAMRÁÐ

Deiliskipulag Vatnsendahvarfs og tengd breyting á aðalskipulagi Kópavogs 2019-2040 eru unnar í nánu samstarfi skipulagshönnuða, skipulagsfulltrúa, verkefnisstjóra skipulags, skipulagsráðs Kópavogs og bæjarstjórnar Kópavogs.

Skipulagslýsing fyrir breytingu á aðalskipulagi var kynnt í október 2022 og tillaga til forkynningar fyrir breytingu á aðalskipulagi í desember 2022. Tillaga til forkynningar fyrir nýtt deiliskipulag var kynnt á vormánuðum 2022. Við kynningu skipulagslýsingar og tillagna var óskað eftir umsögnum frá fjölda aðila og var fleirum bætt á lista yfir umsagnaraðila ef ábendingar bárust um það.

Unnið var samkvæmt samráðsáætlun við tillögu að deiliskipulagi á forkynningarstigi. Áætlunin var kynnt samhliða kynntum gögnum sem eru aðgengileg á [heimasíðu Kópavogs](#).

Stefnt er að því að auglýsa tillögur að breytingu á aðalskipulagi og nýju deiliskipulagi samtímis í febrúar-mars 2023. Við kynningu á þeim er óskað eftir umsögnum frá eftirfarandi aðilum:

- Skipulagsstofnun
- Umhverfisstofnun
- Náttúrufræðistofnun Íslands
- Náttúrufræðistofa Kópavogs
- Minjastofnun Íslands
- Borgarsögusafn Reykjavíkur
- Vegagerðin
- Samgöngustofa
- Isavia
- Heilbrigðiseftirlit Garðabæjar, Hafnarfjarðar, Kópavogs, Mosfellsbæjar og Seltjarnarness
- Veðurstofa Íslands
- Veitur ohf.
- Landsnet
- Strætó
- Samtök sveitarfélaga á höfuðborgarsvæðinu
- Reykjavík, Umhverfis og samgöngusvið
- Garðabær
- Ríkiseignir

Þegar tillögur að deiliskipulagi og breytingar á aðalskipulagi verða auglýstar samtímis verður einnig haft samráð við eftirfarandi m.a. með vísan til forkynningar deiliskipulags. Boðið verður upp á opið hús eins og gert er í forkynningu fyrir aðalskipulagsbreytinguna.

- Sögufélag Kópavogs
- Íþróttafélög; Breiðablik, HK, Gerpla.
- Landssamtök hjólréiðamanna
- Foreldrafélög og nemendafélög Vatnsenda- og Hörðuvallaskóla
- Stjórn félags eldri borgara í Kópavogi

nnkomnar ábendingar og umsagnir eru nýttar jafnt til mótunar deiliskipulagstillögu og breytingar á aðalskipulagi. Stefnt er að því að auglýstar tillögur taki gildi sumarið 2023.

Minnisblað dags. 15.11.2022

Uppfærsla minnisblaðs. 29.11.2022

22251

Dreifing

Kristjana H Kristjánsdóttir, Kópavogsbær
Bergljót Sigríður Einarsdóttir, Kópavogsbær

Höfundur

RÞÞ

Yfirfarið/Samþykkt

SÓ

Tilfni

Vatnsendahæð í Vatnsendahvarfi

Niðurfelling tengibrautar á Kambavegi í aðalskipulagi

1 Inngangur

Að beiðni Kópavogsbæjar hefur VSÓ Ráðgjöf metið áhrif þess að fella niður tengibrautir sem sýndar eru í aðalskipulagi Kópavogs um Kambaveg að hinu nýja hverfi á Vatnsendahæð.

Greiningin þessi nær aðeins til akandi umferðar.

1.1 Forsendur

Fyrirliggjandi er

- Breyting á aðalskipulagi Vatnsendahvarfs/Vatnsendahæðar Lýsing á skipulagsverkefni. dags 15.09.2022.
- Minnisblað VSÓ Ráðgjafar: Vatnsendahæð umferðargreining. dags. 01.04.2022.
- Minnisblað VSÓ Ráðgjafar: Hámarkshraði í Kópavogi. dags 05.05.2022 (óútgafið – unnið fyrir umferðaröryggisáætlun Kópavogs)

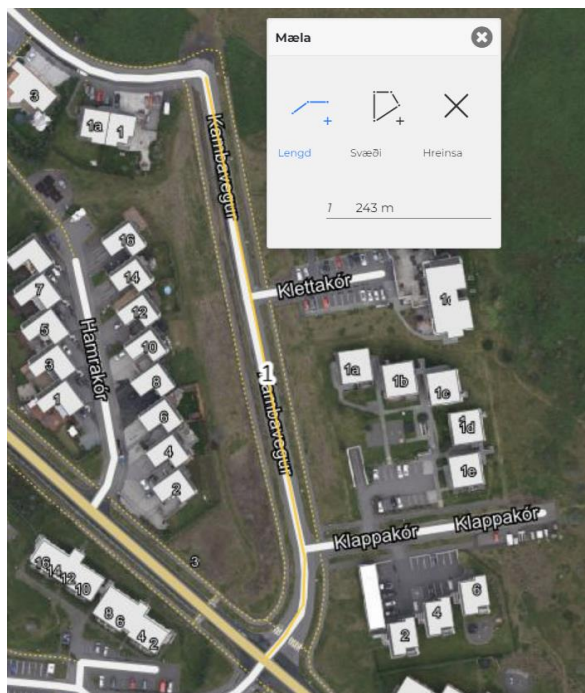
Núverandi hámarkshraði Kambavegar er mismunandi.. Kambavegur sunnan við Vatnsendahæð, þ.e. frá Kóravegi, er með hámarkshraða 30 km/klst. Kambavegur norðaustan við Vatnsendahæð, þ.e. frá hringtorgi við Vatnsendahvarf er með hámarkshraða 50 km/klst. Er því um að ræða tvo stubba sama tengivegar, með mismunandi hámarkshraða.

Ekki hefur á þessu stigið verið ákveðið hver hámarkshraðinn verður á Kambavegi.

2 Líkindi þess að breytingin hafi áhrif á umferð.

Horft er til þeirrar breytingar að fella tengibrautina Kambavegur út en að Kambavegur verði í staðinn hefðbundin safngata. Á myndum 1 – 2 má sjá tengibrautirnar sem verið er að fella út, Kambavegur til suðurs og Kambaveg til norðaustur. Gera má ráð fyrir að flestir notendur Kambavegar notist aðeins við annan kaflann, þ.e. á leið inn eða út úr hverfinu.

Breytingin mun því ekki lengja vegalengd ferða heldur einungis hafa möguleg áhrif á aksturshraða og þar með aksturstíma.



Mynd 1 Kambavegur tengist Kóravegi til suðurs við Vatnsendahæð. Lengd 243 metrar.



Mynd 2 Kambavegur tengist til norðaustur hringtorgi Vatnsendavegs / Vatnsendahvarfs / Víkurhvarfs við Vatnsendahæð. Lengd 280 metrar.

Í minnisblaði VSÓ Ráðgjafar dags 05.05.2022, er lagt til að hámarkshraði í húsagötum og götum sem gegna bæði hlutverki safngatna og húsagatna verði 30 km/klst sem og götur við útivistarsvæði, en aðrar safngötur verði með hámarkshraða 40 km/klst.

Skoðaðar verða því 3 sviðsmýndir fyrir báða vegarkafla.

1. Núverandi tengibraut heldur sér og verður með 50 km/klst hámarkshraða, á öllum Kambavegi.
2. Tengibraut verður að safngötu með 40 km/klst hámarkshraða, á öllum Kambavegi.
3. Tengibraut verður að safngötu með 30 km/klst hámarkshraða, á öllum Kambavegi.

Gert er ráð fyrir ökutækjum í frjálsum flæði og að ökumenn fylgi hraðatakörkunum.

Í töflu 1 má sjá þann tíma sem tekur að aka hvorn kaflann m.v. uppgefinn hámarkshraða. Lækkun hámarkshraða úr 50 km/klst niður í 40 km/klst bætir við 4,4 til 5 sekúndum (0,07-0,08 mín) í ferðatíma, eftir því hvaða átt yrði fyrir valinu. Yrðu báðir leggir eknir myndi heildarlenging í ferðatíma verða 9,4 sekúndur (0,16 mín). Yrði farin sú leið að hafa hámarkshraðann 30 km/klst í stað 50 km/klst, myndi ferðatími aukast um 11,7 – 13,4 sekúndur (0,19 – 0,22 mín), á hvorum kafla fyrir sig, eða um 25,1 sekúndu (0,42 mín) ef eknir yrðu báðir kaflarnir.

Samkvæmt ferðarvenjukönnun SSH o.fl. frá árinu 2019 fóru íbúar Kópavogs í 3,9 ferðir á dag að meðaltali¹. Ef gert er ráð fyrir að allar ferðir fari í gengum báða kafla Kambavegar og að hámarkshraði verði 30 km/klst verður heildarferðartímaaukning 100 sekúndur á dag, þó gerum við ráð fyrir að flestar ferðir um Kambaveg endi /byrji í hinu nýja hverfi.

¹ https://stjornarradid.is/library/01--Frettatengt---myndir-og-skrar/SAM/23_K%C3%B3pavogur.pdf

Í greiningu VSÓ Ráðgjafar um samanburð ferðavenjukannana 2014 og 2017 kemur fram að meðalferðatími að vinnu er hæstur, um 18 mínútur, en aðrar ferðir eru um fjórum mínútum styttri (þ.e. 14 mínútur) að meðaltali². Er því meðalferðatími miðað við að aka báða leggina að lengjast úr 14 mínútum í 14.42 mínútur eða um 2,9% sem **getur ekki talist hafa nein eða í hæsta máta óveruleg áhrif á leiðarval né umferð.**

Útreikningar hér að ofan gera ráð fyrir að sama hámarkshraða á öllum Kambavegi. Í dag er einungis 50 km/klst hámarkshraði á norðaustur hluta Kambavegar, væri því heildar akstursaukning við að lækka hámarkshraða úr 50 km/klst niður í 30 km/klst aðeins um 13 sekúndur á ferð eða 0,21 mínútur, sem er meðaltímaferða aukning um 1,5% (úr 14 mín í 14,21 mín).

Tafla 1: Breytingar á ferðatíma með breyttum ökuhraða

Hámarkshraði		Til suðurs		Til norðausturs	
		Vegalend 243 metrar		Vegalend 280 metrar	
[km/klst]	[m/s]	[sek]	[mín]	[sek]	[mín]
30	8,3	29,2	0,49	33,6	0,56
40	11,1	21,9	0,36	25,2	0,42
50	13,9	17,5	0,29	20,2	0,34

Hraðabreytin		Tíma aukning			
Úr [km/klst]	Í [km/klst]	[sek]	[mín]	[sek]	[mín]
50	30	11,7	0,19	13,4	0,22
50	40	4,4	0,07	5,0	0,08

²[https://www.vegagerdin.is/vefur2.nsf/Files/ferdir_a_einstakling_skyrsla/\\$file/Fer%C3%B0ir_%C3%A1_einstakling_sk%C3%BDrsla.pdf](https://www.vegagerdin.is/vefur2.nsf/Files/ferdir_a_einstakling_skyrsla/$file/Fer%C3%B0ir_%C3%A1_einstakling_sk%C3%BDrsla.pdf)

3 Aðrir hagsmunir lækkunar hámarkshraða

Í minnisblaði VSÓ Ráðgjafar dags, 05.05.2022 kemur eftirfarandi fram:

Ávinningur af lækkuðum hámarkshraða er meðal annars lækkun á jafngildishjóðstigi um 1-2 dB(A), en það er talið innan skynmarka fólks. Einnig verður alvarleiki slysa þar sem virkir vegfarendur og ökutæki mætast alvarlegri með hækkandi ökuhraða, líkt og sjá má á mynd [3].

Úr mynd [3] má lesa að við það að lækka ökuhraða úr 50km/klst niður í 40 km/klst lækka líkurnar á alvarlegum meiðslum á gangandi vegfarendum úr 80% niður í 35%.

Þá ber að nefna að þegar keyrt er á 50 km/klst tekur það ökutæki 27 metra að stöðvast við góð veðurskilyrði en aðeins 13 metra þegar ekið er á 30 km/klst, eða tæplega helming vegalengdarinnar, og dregur það verulega úr líkum á árekstrum. Slæm skilyrði geta þó lengt vegalengdirnar fjórfalt.

Hægt er að vekja athygli ökumanna á breyttum hámarkshraða með hraðatakmarkandi aðgerðum, m.a. með hraðahindrunum, þrengingum, hliðrunum á akstursleið eða uppsetningu nýrra miðeyja. Ákvörðun um staðsetningu og val á hraðahindrunum ætti að taka í samstarfi við Strætó bs. Á götum þar sem er mikil umferð strætisvagna og þungra ökutækja er mælt með að þrengingar, hliðranir og miðeyjur verði valdar fram yfir hraðahindranir. Æskilegar fjarlægðir milli hraðatakmarkandi aðgerða má sjá í töflu hér að neðan

Tafla 2: Æskilegar fjarlægðir milli hraðatakmarkandi aðgerða

Hraðatakmark	Æskileg fjarlægð milli aðgerða	Mesta fjarlægð milli aðgerða
50 km/klst	150 m	250 m
40 km/klst	100 m	150 m
30 km/klst	75 m	75 m

Mikilvægt er að muna við breytingar á hámarkshraða, t.d. við lækkun hans frá 50 km /klst niður í 30 km/klst er nauðsynlegt að fara í hraðatakmarkandi aðgerðir samhliða. Tryggja þarf að vegurinn passi fyrirhuguðum skiltuðum hámarkshraða, til þess að hámarkshraði sé virtur. Þá er æskilegt að hönnun Kambavegar utan hins nýja hverfis taki mið af Kambavegi innan Vatnsendahvarfs og upplifun ökumanna sé samfeldur vegur með samfelldan hámarkshraða.

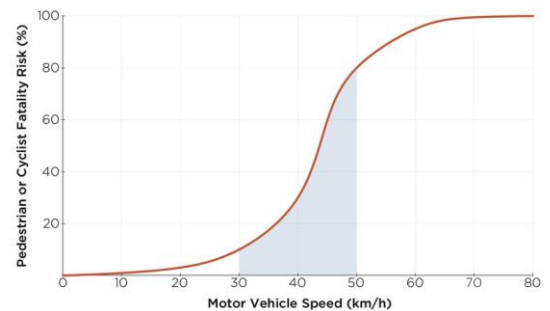
4 Samantekt og niðurstöður

Fyrirhuguð breyting á Kambavegi úr tengibraut í safngötu, breytir ekki landnotkun svæðisins. Fyrir hvern einstakling hefur breytingin óveruleg áhrif á aksturstíma, jafnvel þó hámarkshraði verði lækkaður úr 50 km/klst niður í 30 km/klst yfir báða kafla Kambavegar, eða aðeins að hámarki 25 sekúndur, þá er nú þegar annar hluti Kambavegar með hámarkshraða 30 km/klst. Er því raunbreyting aðeins um 13 sekúndur í stað 25 sekúndna.

Þá mun breyting þessi að öllum líkindum einungis hafa áhrif á íbúa húsagatna sem tengjast Kóravegi sem og verðandi íbúa nýs hverfis.

Lægri umferðarhraði kemur til með að hafa jákvæð áhrif á umferðaröryggi og hljóðvist í hinu nýja hverfi.

Slow down, save lives



Lower speed limits dramatically reduce the risk of death.

Mynd 3: Samband árekstrarhraða og líkur á alvarlegum meiðslum og andláti gangandi og hjólandi vegfarenda (Krueger, 2012).

Minnisblað

4.11.2022

22523

Dreifing

Skipulagssvið Kópavogsbæjar

Höfundur

Sverrir Bollason

Yfirfarið/Samþykkt

AK

Tilfni

Vatnsendahvarf

Mat á þjónusturým

1 Forsendur

Fyrir liggja áform um uppbyggingu nýs hverfis í Vatnsendahlíð og í drögum að deiliskipulagstillögu sem er í vinnslu er gert ráð fyrir að íbúðaupbygging verði með þeim hætti sem taflan að neðan sýnir¹.

Húsnæðisgerð	Fjöldi íbúða
Einbýli	45
Parhús	60
Raðhús	46
Fjölbýli	102
Klasabyggð	247
Alls	500

Tölfræðilegt mat á væntum íbúafjölda í hverfinu með tilliti til þessarar blöndunar íbúðagerða, þegar hverfið er fullbyggt, bendir til að íbúar verði 1.350+/-200 talsins. Ekki liggur fyrir mat á líklegri aldursdreifingu.²

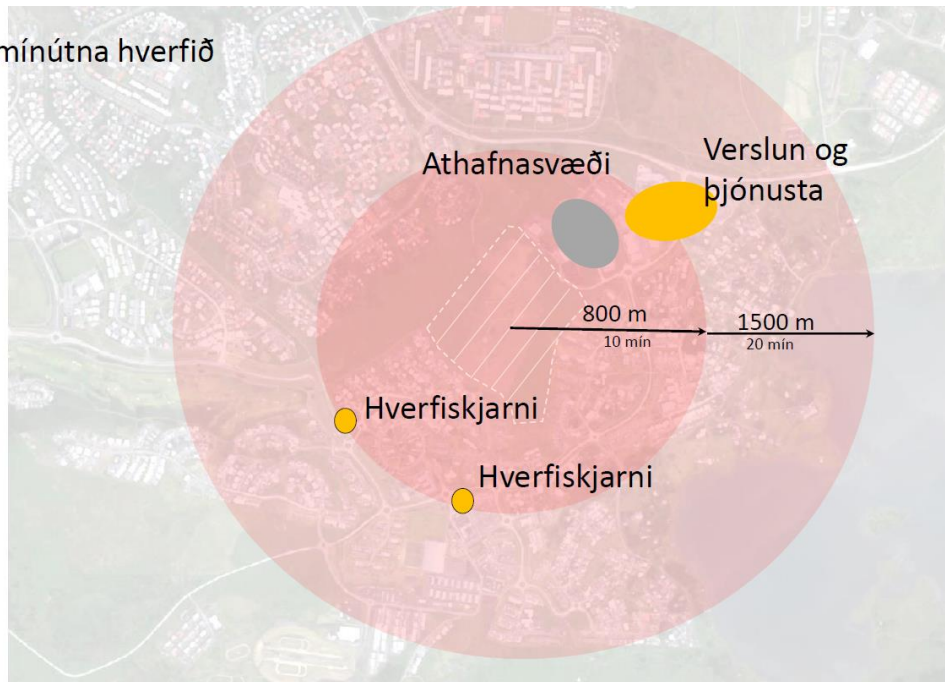
Gert er ráð fyrir sambyggðum leik- og grunnskóla fyrir yngsta stig grunnskólans í hverfinu en að eldri börn geti sótt í nærliggjandi skóla.

Fyrir liggur rýni á þjónustu í næsta nágrenni innan bæjarhlutans með tilliti til aðgengis innan 20 mínútna göngufjarlægðar. (Sjá mynd)

¹ Arkþing, Kópavogsbær 28.10.2022

² VSÓ Ráðgjöf nóvember 2022

20 mínútna hverfið



2 Yfirlit yfir sjónarmið um verslunar- og þjónusturými í íbúðahverfum

Leitað var til nokkurra aðila sem hafa umtalsverða reynslu af útleigu atvinnuhúsnæðis til að fá fram þau sjónarmið sem þeir myndu líta til við mat á því hvort bæta ætti tiltekinni eign við eignasafn sitt og freista að leigja út og hvernig aðstæður við Vatnsendahvarf slógu þá. Allir aðilar sem rætt var við höfðu kynnt sér hugmyndir um aðgengilega nærþjónustu í öllum hverfum, svokallað 20 mínútna hverfi.

Í grófum dráttum má skipta verslunarrýmum í þrjá flokka:

- A – Verslunarkjarnar með breitt þjónustuframboð sem dregur að fólk víða að. Matvöruverslun og ýmis sérvara í bland við þjónustu.
- B- Minni verslunarkjarnar eða svæði sem höfða fyrst og fremst til íbúa borgarhlutans. Matvöruverslun er kjarninn í starfseminni, sérvara eða þjónusta.
- C- Þau sem hafa fyrst og fremst hlutverk við að þjóna næstu nágrönnum svo sem veitingar, snyrtiþjónusta og sjóppur.

Matvöruverslun

Yfirlétt eru það matvöruverslanir sem geta orðið grundvöllur verslunarkjarna, bæði þá sem laða að fólk nær og fjær. Þær laða fólk á staðinn daglega og þar með er önnur samliggjandi starfsemi óbeint auglýst og gefur tækifæri til að veranotuð í sömu ferð. Einhver dæmi eru um verslunarkjarna sem ekki byggja beint á tilvist matvöruverslana en þá er um nokkuð afmarkaða starfsemi að ræða.

Eiginleikar sem skipta máli

Nokkrir þættir skipta máli við mat á því hvort tiltekið rými sé talið líklegt til að ganga upp fjárhagslega, sem er grundvöllur þess að verslunar- og þjónusturýmið sé yfirhöfuð byggt og í notkun. Þessir þættir eru:

- Samkeppni við aðra nærliggjandi verslun – Ef önnur starfsemi býður meira úrval, lægra verð eða meiri fjölbreytni í þjónustu má aukin nálægð sín lítils í samkeppninni.
- Aðgengi m.t.t. umferðarleiða gangandi og akandi, viðskiptavina og rekstraraðila – gerir notkun þjónustunnar hentuga.

- Sýnileiki – Kynnir þjónustuna fyrir vegfarendum og minnir þá á tilvist þjónustunnar.
- Samlegðaráhrif nærliggjandi verslunar – Tengd starfsemi (t.d. heilsugæsla og apótek) getur af sér aukna verslun.
- Stærð rýma – Stýrir mestu um kostnað fyrir leigjandann.
- Hönnun rýmis með tillit til hljóðvistar, hljóðmengunar og áhrifa lykta þegar um veitingarekstur er að ræða. – Hönnunarskilmálar verða að vera í samræmi við vænta notkun og minnka árekstra milli rekstraraðila og íbúa.

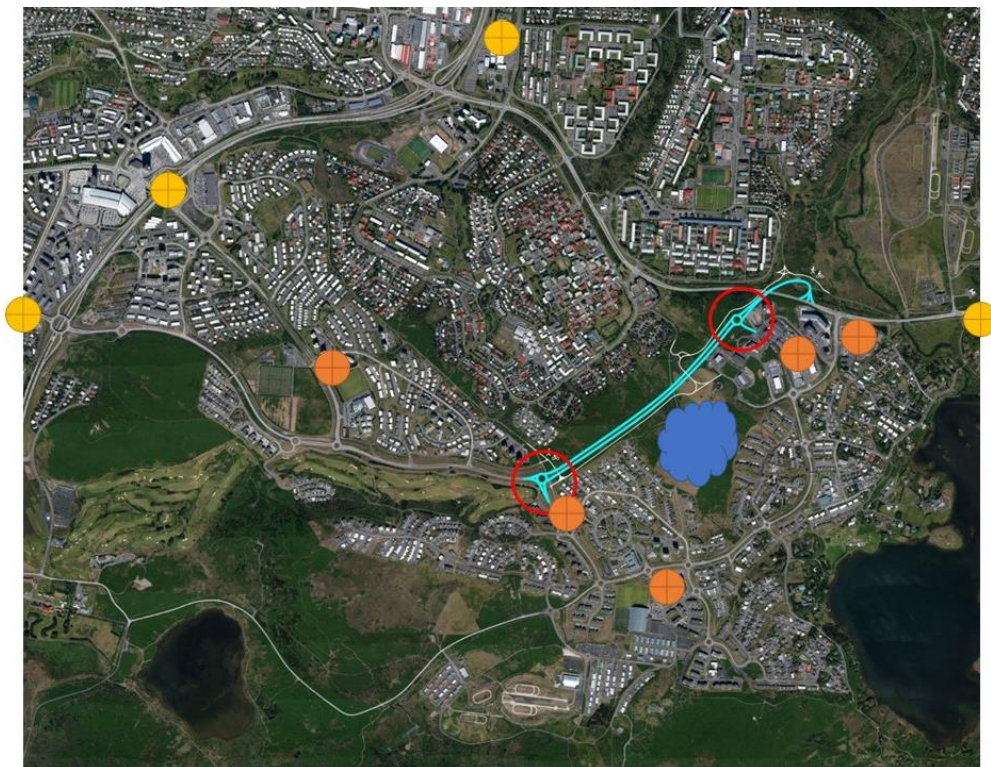
3 Vatnsendahvarf

Samkeppni

Bæjarhlutanum er vel þjónað af fjölbreyttri þjónustu og ekki síst matvöruverslun. Innan bæjarhlutans eru allar helstu keðjur matvöruverslana með útibú, sumar í innan við korters göngufjarlægð. Í bæjarhlutanum eru líka matsölustaðir, sjoppur, líkamsræktarstöðvar og bakarí.

Þar sem atvinnusókn er líklega að langmestu leyti utan bæjarhlutans liggur leið íbúa um svæði sem einnig er vel þjónað af dagvöruverslun. Má þar nefna Smáralind/Smáratorg til vesturs, Mjóddina til norðurs og verið er að byggja nýja matvöruverslun í Norðlingaholti til austurs. Tækifæri íbúa til að sinna erindum innan bæjarhlutans og á leið til og frá honum eru því nokkuð ríkulegir og ólíklegt að matvöruverslun myndi þrífast innan hverfisins af þeim sökum.

Vert er að nefna tilkomu nýs Arnarnesvegur norðvestan við nýtt hverfi og má sjá á meðfylgjandi mynd. Engin bein tenging er frá hinu nýja hverfi í Vatnsendahvarfi (blátt ský á mynd) við nýjan veg en farið yrði um Vatnsendahvarf um athafnasvæðið norðaustan við hið nýja hverfi. Tengingar við bæjarhlutann eru sýndar innan rauðra hringja. Myndin sýnir einnig verslunar- og atvinnusvæði innan bæjarhlutans (appelsínugul) og vel aðgengileg svæði utan bæjarhlutans (gul).



Aðgengi og sýnileiki

Staðsetning þeirrar lóðar sem ætluð er fyrir atvinnustarfsemi er á hentugum stað við helstu safngötu hverfisins ásamt því að liggja nærri sambyggðum leik- og grunnskóli. Strætó kynni einnig að stoppa á sömu slóðum. Þessar aðstæður ýta undir sýnileika og almennt aðgengi. Staðsetning starfsemi innan lóðarinnar hefur einnig áhrif þar sem staðsetning nærri umferð akandi og gangandi ýtir undir sýnileika.

Rekstraraðilinn þarf aðgengi að lóðinni fyrir vöruflutninga. Ef um er að ræða rekstur með mikla vöruveltu eða vörur með stuttan líftíma þarf að gera ráð fyrir nær daglegri eða tíðari vöruafhendingu. Þá þarf matvöruverslun að geta tekið á móti stórum ökutækjum með varning. Oft er ónæði af þessum völdum meiri en af völdum viðskiptavinanna og huga þarf að því hversu vel það samrýmist markmiðum fyrir hverfið almennt.

Aðkoma bíla verður yfirleitt á kostnað aðgengis gangandi nema því sé gefinn sérstakur gaumur í hönnun og getur þurft að fylgja því eftir með skilmálum. Hugsa þarf sérstaklega að aðkomu vöruflutninga með tilliti til mögulegra árekstra við aðra umferð. *Sjá t.d. muninn á bílastæðum Smáratorgs og Ikea í Kaupúni. Bæði svæðin eru nær alfarid miðuð við akandi umferð en sjáanlega betri aðstæður fyrir gangandi í Kaupúni.*

Hönnun lóðarinnar mun einnig ákvarða hversu hentug bílastæði eru til að sækja vörur og þjónustu. Eftir því sem afgreiðsla tekur skemmri tíma er mikilvægara að bílastæði séu nærri inngangi en ef tímalengd þjónustunotkunar er lengri má hafa bílastæði fjær. *T.d. ef sækja á tilbúinn mat vill fólk leggja beint fyrir utan en getur labbað lengra ef það fer í klippingu.*

Samlegðaráhrif

Mögulega má greina samlegðaráhrif í því að sambyggður leik- og grunnskóli sé á næstu lóð sem ýti undir samnýtingu ferða á báða áfangastaði. Ýta mætti undir það með því að tryggja stutta, örugga og aðlaðandi gönguleið milli þessara lóða. Þetta samspil er þó ekki vel þekkt á Íslandi. *Mögulega getur orðið til stemning fyrir að sækja í kaffihús eða ísbúð eftir að börn eru sótt í grunn/leikskólann.*

Ólíklegt er að samlegð verði milli tveggja eða fleiri óskyldra verslana.

Stærð rýma

Leigukostnaður er í beinu hlutfalli við stærð hins leigða rýmis og því er stærðin afgerandi fyrir það hvort rekstur gengur eða ekki. Of stórt rými getur sligað reksturinn en auðveldara getur verið að sníða umfang rekstursins að litlu rými.

VSÓ Ráðgjöf kannaði stærð nokkurra staða sem hafa gengið upp rekstrarlega með starfsemi sem gæti hentað í nærumhverfi íbúðahverfis og má sjá útkomuna í töflunni að neðan.

Starfsemi	Dæmigerð stærð [m ²]
Ísbúð	50-70
Bakarí með bakstri á staðnum	80-100
Veitingahús með 30 sætum	130-150
Hárgreiðslustofa með 4 stólum	60-80
Almenn sérvöruverslun	40-60

Ef verslun leigir húsnæði á kr. 5.000/m² mánaðarlega og getur sætt sig við að 20% veltunnar fari í leigu þá getur það skipt sköpum að rýmið sé 50m² frekar en 75m² enda þyrfti að auka mánaðarlega veltu um 625.000 í hverjum mánuði eða 7,5 milljónir árlega.

Mælt er með því að heildarstærð útleigðs gólfplatnar verði ekki stærri en 200m² og að skipta megi því plássi upp í 2-3 rými.

Hönnun rýmis

Gæta þarf að því að hávaði vegna reksturs og gesta ónáði ekki íbúa í húsinu og hanna þarf rými og burðarvirki með tilliti til þess. Þá þarf að gera ráð fyrir því að útsog úr atvinnueldhúsi sé hugsað frá upphafi svo lyktin leiti sem lengst frá íbúum, af þaki hússins. Þá þarf að huga að skilmálum um opnunartíma og merkingar. Gæta þarf að því að útgáfa vínveitingaleyfis samrýmist skipulagsskilmálum eða ekki eftir því sem við á.

Áhrif á framkvæmdaraðila

Eftirspurn eftir verslunar- og þjónusturými í nærumhverfi íbúðarsvæða er fremur takmörkuð eftir því sem fram kemur í samtali við heimildarmenn VSÓ Ráðgjafar. Það er líklegt að framkvæmdaraðili muni forðast að byggja upp atvinnurými í flokki C á svæðinu. Eftirspurnin er takmörkuð og því líklegt að það muni taka tíma að koma eigninni í leigu og ólíklegt er að rekstraraðili kaupi eignina og kjósi heldur að leigja. Þá krefst atvinnuhúsnæði aukinnar fjárfestingar í rýminu og ýmsum aðbúnaði ef vel á að vera. Það er t.d. innréttingar, sérútbúin rými, hljóðeinangrun, lyktarvarnir of þess háttar. Framkvæmdaraðili myndi því líklega kjósa að nýta rýmið fyrir íbúðir sem seljast hraðar, með minni tilkostnaði og mögulega á hærra verði. Að öðrum kosti myndi hann líta á kvöð um uppbyggingu atvinnuhúsnæðis til virðislaðkunnar byggingaréttar.

4 Skipulagsleg áhrif

Aðalskipulag

Með tilliti til þeirrar stærðar verslunar- og þjónusturýma sem lagt er til að gert sé ráð fyrir er óhætt að svæðið allt sé tilgreint sem íbúðarsvæði í aðalskipulagi. Um landnotkun á svæðum fyrir íbúðarbyggð segir í skipulagsreglugerð:

Íbúðarbyggð (ÍB)

Svæði fyrir íbúðarhúsnæði og nærþjónustu sem því tengist, auk minniháttar atvinnustarfsemi sem samrýmist búsetu eftir því sem nánar er kveðið á um í stefnu skipulagsins.

Með því að tilgreina ákveðinn reit innan skipulagssvæðisins sem verslunar- og þjónustusvæði er ljóst að uppbyggingin yrði á forsendum atvinnureksturs og væntingar um aukna uppbyggingu atvinnuhúsnæðis í hlutfalli við íbúðarbyggð. Gera má ráð fyrir aukinni umferð og hávaða á slíku svæði. Þá stefnumörkun þyrfti að skoða með tilliti til áhrifa á eðli hverfisins og líkindi uppbyggingar með tilliti til samkeppni við atvinnuhverfi í nágrenninu.

Deiliskipulag

Tilgreina þarf þær kvaðir sem gerðar eru um að atvinnuhúsnæði sé á tilteknum reit í hverfinu. Tvær staðsetningar koma til greina innan reitsins og mætti skilja það eftir í höndum framkvæmdaraðila að velja hvora staðsetningu hann hannar fyrir verslun og þjónustu. Gera þarf skilmálana þannig úr garði að ljóst sé að ekki verði komist hjá að reisa aðra hvora bygginguna með atvinnurými ef sú leið er farin. Það hefði áhrif á úthlutunarskilmála lóðanna þannig að úthluta þyrfti þeim byggingarreitum saman.

Taka þarf fram hvort veitingarekstur sé heimill eða ekki og sérstaklega þarf að tilgreina hvort veita beri vínveitingaleyfi eða ekki og þá með hvaða skilyrðum. Ef vilji er til að heimila hverfisveitingahús með vínveitingaleyfi gæti það verið í samræmi við reglugerð um veitinga- og gististaði: Staður í flokki II, af eftirtöldum tegundum: a) veitingahús, c) veitingastofa og greiðasala, e) kaffihús.

Setja þarf fram með skýrum hætti hvernig kröfur verði gerðar til aðgengis gangandi, akandi og vöruflutninga á lóðinni.

- Gönguleiðir þurfa að vera aðlaðandi, öruggar og án ónauðsynlegra hindrana. Nýta ætti samtengingu við skóla, útivistarsvæði og megin tengigötu.
- Fyrir þjónustuhlutverk verslunarrýma er mikilvægt að skammtímabílastæði séu aðgengileg og frátekin nærri inngangi fyrir viðskiptavinum.
- Skilgreina þarf hvernig vöruflutningum skuli háttað á lóð.
- Hafa þarf skilmála um útlit með þeim hætti að þeir krefjist opinna glugga fyrir atvinnustarfsemi og heimili merkingar fyrir atvinnurekstur.

Gera verður ráð fyrir að hljóðeinangrun og loftræsing sé með þeim hætti að atvinnustarfsemi hafi ekki neikvæð áhrif á íbúa byggingarinnar, sér í lagi hvað varðar veitingarekstur.



Vatnsendahvarf – drög að deiliskipulagi

Kynning á vinnslustigi

Dags. 12. maí 2022
Uppfært 25.maí 2022

one:2011714

Minnisblað

Úrvinnsla sjónarmiða í framkomnum athugasemdum á kynningartíma og samráðsfundum.

Samráð við mótun tillög að deiliskipulagi Vatnsendahvarfs.

Við mótun deiliskipulagstillögu var haft víðtækt samráð við íbúa og hagsmunaaðila í samræmi við áætlun um samráð dags. 24.04.2022. Með forkynningu á vinnslustigi er umsagnaraðilum, hagsmunaaðilum og almenningi gefinn kostur á að leggja fram sjónarmið og ábendingar sem að gagni gætu komið við mótun tillögu að deiliskipulagi. Forkynningartímabil var frá 8 mars - 22 apríl 2022. Í þessu minnisblaði er gert grein fyrir samráðsferlinu á forkynningarstigi og úrvinnslu athugasemda. Vinna við að fullmóta deiliskipulagið stendur yfir.

Kynningarefni og auglýsingar

Útbúin voru rafræn kynningargögn og veggspjöld sem hengd voru upp á forkynningar tímabili vinnslutillögunar.

- Kynningargögn/veggspjöld hengd upp í verslunarkjarna í Vallarkór og Salalaug
- Ávarp um samráðsferlið og kynningarmyndband um deiliskipulagstillöguna birt á heimasíðu Kópavogs
- Samfélagsmiðlaðir notaðir til að vekja athygli á vinnslutillögu
- Dreifibréf send á umsagnaraðila og íbúa
- Auglýsingar birtar á vef Kópavogsbæjar, Lögbirtingablaðinu 14 mars, Fréttablaðinu 12 mars og Kópavogsblaði 29 mars.

Vinnustofur með nemendaráðum Hörðuvallaskóla og Vatnsendaskóla

Vinnustofur með nemendaráði fóru fram 25. mars í Hörðuvallaskóla og 30. Mars í Vatnsendaskóla. Markmið vinnustofanna var að eiga samtalið við fulltrúa nemendur í skólunum tveimur. Vinnslutillaga deiliskipulags var kynnt og kjölfarið unnu nemendur verkefni um útisvæði og samgöngur í nýju hverfi á Vatnsendahæð. Nemendur kynntu hugmyndir sínar í vinnustofunni.

Verkefni nærumhverfi	Efnispættir úr hópavinnu
Hvað finnst ykkur vanta í hverfið ykkar þar sem þið búið? Hvað finnst ykkur mætti vera betra?	<ul style="list-style-type: none">• Mætti vera betri strætóskýli, betri hjólavegur, ærslabelgur, mínigólfvöllur• Vantar ruslatunnur og hjólabrettapalla• Ærslabelgur, klifurgrind, hjólastígar, hjóla/brettasvæði, búð sem er opin 24/7



	<ul style="list-style-type: none">• Sundlaug með rennibraut, Hagkaup opin 24/7, útitæki, hoppudýna, skólahreystivöllur, útileiktæki, tjörn,• Í fyrsta lagi langar okkur ekki í að hverfið verð byggt því að okkur finnst þetta mikilvægt náttúrusvæði, þetta er eina hundasvæðið í Kópavogi og margir nota þetta sem úti-vistarsvæði, Ef hverfið verðu byggt erum við með eftirfarandi punkta, fleiri ruslatunnur, hundahótel, rafmagns strætó, frítt í strætó, banna krossara útaf hestagöngu og mikið af börnum búa í hverfinu• Mótorkrossbraut, körfuboltavöll, rólur, sleðabraut
Verkefni Vatnsendahæð	
Hvernig finnst ykkur úti-vistar-svæðin eiga að vera í nýju hverfi á Vatnsendahæð? Eruð þið með hugmyndir hvar gott er að hafa gögnu- og hjóla-stíga?	<ul style="list-style-type: none">• Klifurgrind og leiktæki, ærslabergur, leiktæki, sleðabrekka• Ærslabergur, minigolfvöllur, varðeldastæði, grillsvæði, hangsvæði, róló, körfuboltavöllur, sleðabrekka• Hoppudýna, körfuboltavöllur, kaðlagrind, hengirúm, varðeldastæði míni golfvöllur, sleðabrekka• Stærri hundasvæði, sleppa nokkrum húsum í staðin (ekki gera girðingu), leyfa bara rafmagnsbíla í hverfinu, tennisvöll eða strandblak(hægt að hafa hlíf yfir á veturna), Te og kaffi, sleðabrekku, Félagsmiðstöð fyrir allan Kópavogsbæ, stór og flottur leikvöllur fyrir allan aldur t.d aparópla, róla, rennibraut• Krossarabraut, hlaupahjól frá Hopp, körfuboltavöll, fleiri ruslatunnur, útikamra, útsýnispall, sleðabrekka

Opin íbúafundur (streymisfundur)

Opin íbúafundur um vinnslutillögu Vatnsendahæðar var haldin 7 apríl 2022 í sal Hörðuvallaskóla, frá 17-19. Alls mættu 67 íbúar á fundinn skv. talningu starfsmanna. Um 133 fylgdust með beinu streymi. Á fundinum var vinnslutillaga og umferðargreining kynnt og kjölfarið var opnað fyrir spurningar.

Kynningarfundur í félagsmiðstöð eldri borgara í Boðapíngi

Kynningarfundur var haldin um vinnslutillögu Vatnsendahæðar í félagsmiðstöð eldri borgara í Boðapíngi, þann 28 mars. Eldri borgarar voru sérstaklega hvattir til að koma með ábendingar og athugasemdir.

Samráðsfundur með menntasviði/skólastjórnendum

Þegar nýtt hverfi byggist upp er gert ráð fyrir fjölgun nemenda á grunnskólastígi. Haldnir voru fundir með Menntasviði Kópavogs og skólastjórnendum varðandi nemendafjölda og stöðu skólana í hverfinu.





Úrvinnsla ábendinga og athugasemda

Á forkynningartímabili bárust 22 athugasemdir og ábendingar um vinnslutillögu sem lagðar voru fram á fundi skipulagsráðs 2.maí 2022. Þrjár athugasemdir hafa borist eftir að frestur rann út. Hér að neðan er gert grein fyrir efnisatriðum ábendinga og hvernig áframhaldandi vinnu við deiliskipulag verði háttað.

Umsagnaraðili	Efnisatriði	Móttekið
Sveitarfélög og opinberar stofnanir		
Strætó bs	Bendir á að deiliskipulagð sé ekki samgöngumiðað skipulag. Engin strætóleið þjónusti svæðið.	23.3.2022
Vegagerðin	Uppfæra hljóðkort	6.4.2022
Reykjavíkurborg	Gerir ekki athugasemdir	11.4.2022
Skipulagsstofnun	Benda á skipulagsmörk og skilmála um hljóðsvist og loftgæði	13.4.2022
Umhverfisstofnun	Bendir á að ef friðuðum plöntum er raskað er nauðsýnlegt að flytja plönturnar á aðra staði.	20.4.2022
Veitur	Gera þarf ráð fyrir dreifistöð rafmagns í nýju deiliskipulagi.	25.4.2022
Náttúrufræðistofnun Íslands	Lagt er til að torfur með vaxtarstöðum blátoppu séu færðar til.	25.4.2022
Landsnet	Bendir á mögulega færslu Lyklafellslínu meðfram svæðinu	25.4.2022
Minjastofnun	Staðsetning á rúst við Álfkonuhvarf (42)/MV-9 er ekki rétt sá deiliskipulagsuppdrætti. 80 metrar af gömlum Vatnsendaveg liggur innan skipulagssvæðis hægt að nýta sem hjólastíg. Samsíða garðlög ásamt steinsteypuleyfum er að finna á svæðinu. Starfsmenn stofnunnar benda á aðrar minjar sem þarf að kanna. Stofnunin telur að það sé mögulegt að það séu fleiri fornleifar á svæðinu sem ekki eru í fornleifaskrá Kópavogs og slíkar leifar eru friðaðar samkvæmt lögum. Stofnunin mun meta hvort að það þurfi að uppfæra fyrirbyggjandi fornleifaskrá sbr reglur um skráningu jarðfesta menningarminja vegna skipulags og framkvæmda. Uppmæling á Vatnsendaveg ætti einnig að sýna á uppdrætti.	2.05.2022
SSH	Engar athugasemdir	2.05.2022



Húsfélög og íbúar		
Íbúi	Tillaga um minni lóðir, mikilvægt að gera ráð fyrir innviðum til að hlaða rafmagnsbíla, sérbyli og lífsgæðakjarnar þar sem ungir og gamlir geta búið í samlyndi ofl.	23.3.2022
Íbúi Kórahverfi	Meiri gróður gerir hverfð hlýlegra og vill leiksvæði fyrir börn í staðin fyrir hundagerði	23.3.2022
Íbúi	Ábendingar um þveranir fyrir gangandi séu upphækkaðar, vantar svæði fyrir verslun og þjónustu, breidd gatna, fjöldi bílastæða, aðgengi að leikskóla, skýrari skilmála, fjarlægja bílastæði á útsýnishæðinni við, tré við götur, aðgengi að göngustígum ofl.	24.3.2022
Íbúi	Óskar eftir upplýsingum um göngustíg samsíða Kleifarkór. Mótmælir slíkum stíg.	31.3.2022
Íbúi Kleifarkór 10	Mótmælir göngustíg samsíða Kleifarkór. Hávaðamengun frá vespum og fleira. Segir gögn vera misvísandi ofl.	20.4.2022
Íbúi	Ósáttur við niðurrif útvarpshússins ofl.	21.4.2022
Íbúi Kleifarkór 3	Mikilvægt að varðveita einstakt útsýni til allra átta án þess að húsin skyggi á, jarðvegurinn sem fellur til við uppgröft verði notaður í til að búa heilsubótar og útsýnishól ofl.	21.4.2022
Íbúi Jóruseli Rvk	Mótfallinn þriðja áfanga Arnanesvegjar. Svæðið á skilið útsýnissvæði, vonbrigði að hafa verslun- og þjónustu í útjaðri hverfisins. Áhyggjur af umferðaraukningunni og lítilli tengingu við almenningsamgöngukerfið ofl.	22.4.2022
Vínir Vatnsenda-hvarfs	Margir nýta sér útivistarsvæði á Vatnsendahæð daglega, dýrmætt grænt svæði og útsýni til allra átta, bendir á varpsvæði fugla. Einnig mótmælt nýjum Arnanesvegi. Hætta á miklum vindstrengjum sem gætu verið hættulegir. Þök gætu rifnað og miklir vindir gætu haft áhrif á byggingatímabilið. Byggð mun varpa skugga lengst inni Seljahverfi, óþægileg ljósmengun mun gera það að verkum að ekki er hægt að horfa á stjörnuhiminn, aukin umferð. Mikilvægi grænna svæði að aukast ofl.	22.4.2022
Íbúar Kletta-kórs 1A-C	Magna lögmannsstofa sendir inn athugasemd fyrir hönd íbúa. Fyrirhuguð uppbygging er íþyngjandi fyrir íbúa Klettakórs, umferð meðfram fasteignum þeirra verði stóraukin með tilheyrandi hljóð og ljósmengun auk þess dragi úr umferðaröryggi barna og annarra íbúa. Útsýni skerðist til muna eða hverfur allt. Vísað nánar í athugasemdina í heild með ítarlegri greinargerð og viðhengjum, auglýsingum, gögnum og myndum af skerðingu útsýnis.	22.4.2022
Íbúi Álfkonu-hvarf 37	Áhyggjur af nálægð nýrrar byggðar og aukinni umferð. Framkvæmdatíminn íþyngjandi. Væri fínt að hafa Vatnsendahæðina sem útivistarsvæði.	22.4.2022
Íbúar Álfkonu-hvarf 47	Gera alvarlegar athugasemdir við skerðingu á útsýni. Í Álfkonuhvarfi 47 eru þrjár íbúðir sem snúa upp að Vatnsendahæð. Áhrif á útsýni er verulegt þar sem byggt er 2-3 hæða klasabyggð sem allar eru hærri en Álfkonuhvarfi 47. Íbúðir voru kynntar sem útsýnisíbúðir. Gífurlega skuggamyndun af nýrri byggð á Álfkonuhvarf 47 ofl.	22.4.2022



Kópavogsbær

Íbúi Álfkonu- hvarfi 37	Skuggafall hefur áhrif á byggð, staðsetning á leikskóla þar sem vindurinn er mestur, skoða betur grunnskóla, á hæðinni er eina hundasvæði í Kópavogi, hundagerði skapar umferð allan daginn, ekki trygg leið fyrir skólabörn yfir götu og lóð Álfkonuhvarfs 37. Bendir á aukin umferðarhávaða, umferðarstíflur þegar fólk keyrir börn í skóla, umferða á uppbyggingatímabili, . Gera þarf ráð fyrir stoðþjónustu í Vatnsendaskóla við stækkun skólans, skv barnasáttmála ofl.	22.4.2022
Kemur ekki fram	Vill þéttari byggð og betri vegatengingar. Ábendingar varðandi félagslegar íbúðir innan svæðisins, aukin umferðarpunga í efri byggðum, efnahagslegur ávinningur er lítill af dreifðri byggð ofl.	24.2.2022
Fleiri aðilar	Fyrirspurnir um úthlutanir lóða	mars/apríl

Úrvinnsla og áframhaldandi skipulagsvinna

Hér að neðan er gert grein fyrir hvernig áframhaldandi vinnu við deiliskipulag verður háttað. Unnið er úr ábendingum og athugasemdum m.a með eftirfarandi atriði. Atriðalistinn er ekki tæmandi

Minjar í Vatnsendahvarfi

Skoða þarf nánar staðsetningu á minjaverndarsvæði í aðalskipulagi Kópavogs (MV -9) og rúst í Álfrkonuhvarfi skráð númer 42 í fornleifaskrá Kópavogs. Vegna ósamræmis þarf mögulega að fara fram óverulega breyting á Aðalskipulagi Kópavogs.

Minjastofnun bendir á að það sé mögulega fleiri fornleifar á svæðinu sem ekki eru skráðar í fornleifaskrá Kópavogs og slíkar leifar eru friðaðar samkvæmt lögum. Stofnunin getur krafist að gerð verði skráning á fornleifum sbr reglur um skráningu jarðfesta menningarminja vegna skipulags og framkvæmda. Á núverandi stigi í deiliskipulagsvinnunni þarf að meta þörf á uppfærðri fornleifaskráningu.

Skóli fyrir yngstastig á Vatnsendahæð

Eftir samráð með Menntasviði Kópavogs og skólastjórnendum Hörðuvallaskóla og Vatnsenda-skóla er niðurstaðan sú, að æskilegt er að koma fyrir skóla fyrir yngsta stig (1-4 bekk) í tengslum við við nýjan leikskóla á Vatnsendahæð. Margir kostir eru taldir vera á að byggja varanlegan skóla í stað þess að fara í tímabundnar stækkanir á núverandi skólum. Til eru dæmi um sambærilega grunn- og leikskóla m.a í Mosfellsbæ (Krikaskóli) og Kópavogi (Kársnesskóli). Skoða þarf aðalskipulagsbreytingu vegna stækkunar á samfélagsþjónustureit til að koma fyrir skóla.





Aðlaga raðhúsabyggð að sunnan

Unnið er að koma til móts við athugasemdir íbúa Klettakórs með því að breyta og aðlaga raðhúsabyggð á norðanverðu skipulagssvæðinu.

Útbúa skuggavarp

Í ábendingum og athugasemdum frá íbúum er oft bent á mögulega skuggamyndum frá nýrri byggð á Vatnsendahæð. Unnið er að því að útbúa skuggavarp.

Vinnustofur nemenda

Unnið verður með niðurstöður úr vinnustofum nemendaráða skólanna varðandi útisvæði og tengingar. Stefnt er að því að gefa gott pláss fyrir sleðabrekku innan skipulagssvæðisins ofl.

Blátoppa

Viðbrögð vegna ábendinga frá Umhverfisstofnun varðandi og Náttúrufræðistofnun Íslands varðandi vaxtarsvæði blátoppu sem nýverið hefur verið friðlýst. Settir verða skilmálar sem tryggja flutning á vaxtarsvæði friðlýstra plantna.

Samráðsfundir

Áráðið er að boða auka samráðsfund með íbúum sem hafa sent umfangsmikla athugasemdir um vinnslutillöguna. Boðað verður til fundar fljótlega og verður hann væntanlegur haldinn í lok maí.

Önnur atriði

Áfram verður unnið með ofanvatnslausnir, hljóðvarnir, skipulagsmörk, áhættumat vegna loftslagsáhrifa, staðsetningu á dreifistöð rafmagns, staðsetningu á göngustígum, áhrif á útsýni frá núverandi byggð, umferðaröryggi, vindgreiningu, jarðtækni kortlagningu á sprungum osfrv.

Í kjölfar umræðu í skipulagsráði 16 maí 2022

Skoðuð verður tilfærsla á verslunar og þjónustureit nær miðju hverfisins, vinna áfram með vindgreiningar, uppfæra fornleifaskrá fyrir svæðið, samtal við náttúrufræðistofnun Íslands mtt færslu á blátoppu, stækka samfélagsþjónustureit og koma fyrir skóla/leikskóla, skoða einnig staðsetninguna mtt veðurfars.



Til Umhverfissviðs

Kópavogi, 1. september 2022
2011714/510.03 RH

Efni: Minnisblað vegna fyrirhugaðrar byggðar á Vatnsenda

Frá opnun Vatnsendaskóla (2005) og Hörðuvallaskóla (2006) hefur nemendum fjölgað stöðugt ár hvert þar til nemendafjöldi náði hámarki fyrir 2-3 árum. Í Hörðuvallaskóla fór nemendafjöldi hæst í um 920 nemendur og var þá orðinn næst stærsti skóli landsins. Á undanförunum árum hefur reglulega þurft að bregðast við húsnæðisvanda í báðum skólum og þá sér í lagi Hörðuvallaskóla sem hefur undanfarin ár starfað í tveimur byggingum eftir að hafa flutt hluta skólastarfs í Kórinna við Vallarkór. Framkvæmdir við kjallara í Kórnum standa nú yfir og er ráðgert að þar verði tekið í notkun viðbótar húsnæði fyrir Hörðuvallaskóla um áramót.

Auk þeirra framkvæmda sem grípa hefur þurft til vegna fjölgunar nemenda hefur einnig reynt mikið á skipulag og stjórnun skólastarfs í ört stækkandi skólum.

Báðir skólar eru í dag full setnir að mati skólastjórnenda og allt viðbótar húsnæði í fullri notkun. Við núverandi aðstæður er því ekki gert ráð fyrir að skólarnir geti tekið við fjölgun nemenda.

Fyrirhuguð er ný byggð sem liggur að skólahverfum beggja skóla þar sem gert er ráð fyrir 500 íbúðum. Hlutfall barna á hverja íbúð í Kópavogi er mismunandi milli skólahverfa en hlutfall barna er þó lang hæst í skólahverfum Hörðuvalla- og Vatnsendaskóla, hvort sem lítið er til barna á leikskólaaldri eða grunnskólaaldri. Skipulag væntrar byggðar gerir ráð fyrir mikið af sérbyli og því ekki óvarlegt að ætla að þangað sæki barnafjölskyldur. Ef hlutfall grunnskólabarna í nýrri byggð verður það sama og meðalhlutfall í áðurnefndum skólahverfum í dag, þá má vænta þess að fjölgun grunnskólanemenda verði á bilinu 245-275. Sé hins vegar miðað við meðal hlutfall grunnskólanemenda í bænum í heild mætti áætla að fjöldi grunnskólanema í nýju hverfi gæti orðið 170. Ef gert er ráð fyrir að skipulag fyrirhugaðrar byggðar verði eftirsótt af barnafjölskyldum má eiga von á því að fjöldi grunnskólabarna verði yfir 200 en slík spá er ávallt háð einhverri óvissu.

Líkt og að ofan greinir gera skólastjórnendur ekki ráð fyrir að geta tekið á móti slíkri fjölgun nemenda að öðru óbreyttu. Miðað við núverandi fjölda barna með lögheimili í ofangreindum skólahverfum þá má hins vegar gera ráð fyrir að nokkur fækkun verði í báðum skólum á næstu árum. Uppsöfnuð fækkun næstu 5 árin gæti verið allt að 150 nemendur samtals. Er þá miðað við núverandi fjölda barna frá 1 árs aldri með lögheimili í skólahverfinu, án tillits til allra flutninga til og frá skólahverfinu.

Þegar horft er til væntrar fjölgunar barna á leikskólaaldri má ætla að búast megi við um 100 börnum í nýrri byggð. Til þess að koma til móts við þá fjölgun þyrfti að byggja einn leikskóla í ofangreindu hverfi.

Að ofangreindum forsendum gefnum, er aðeins hægt að gera ráð fyrir að takmarkaður hluti af væntri fjölgun grunnskólanemenda geti komist fyrir í Hörðuvalla-



Kópavogsbær

Digranesvegur 1
200 Kópavogur
Sími 441 0000
kopavogur.is

og/eða Vatnsendaskóla. Að því gefnu telur menntasvið tillögu um byggingu samrekins leik- og grunnskóla fyrir yngsta stig í nýju hverfi geta verið farsæla lausn á þróun byggðar og skipulagi skólstarfs.

Virðingarfyllt,

Ragnheiður Hermannsdóttir
Deildastjóri grunnskóladeildar

Sindri Sveinssn
Rekstrarstjóri menntasviðs

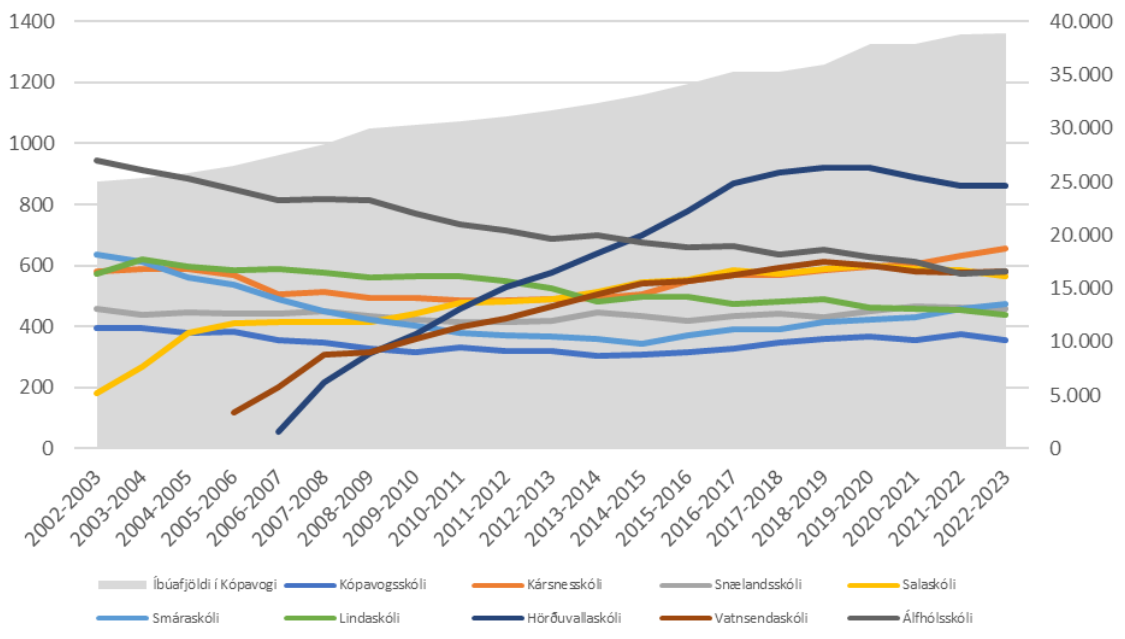


Bróun nemendafjölda 2002-2023

	2013-2014	2014-2015	2015-2016	2016-2017	2017-2018	2018-2019	2019-2020	2020-2021	2021-2022	2022-2023
Kópavogsskóli	303	308	316	329	349	360	368	356	376	354
Kársnesskóli	494	505	548	568	569	583	595	603	630	657
Snælandsskóli	445	434	420	433	443	432	451	467	460	458
Salaskóli	512	546	553	585	573	589	601	587	586	564
Smáraskóli	360	345	372	389	391	414	422	430	457	473
Lindaskóli	482	497	496	472	482	489	461	459	452	439
Hörðuvallaskóli	638	699	779	869	904	920	921	889	862	861
Vatnsendaskóli	505	539	550	568	592	613	601	582	576	582
Álfhólskóli	701	677	661	665	636	650	629	612	572	579
Samtals nemendafjöldi	4.440	4.550	4.695	4.878	4.939	5.050	5.049	4.985	4.971	4.967
Íbúafjöldi í Kópavogi	32.303	33.095	34.105	35.234	35.246	35.970	37.843	37.937	38.801	38.950
%hlf. grunnsk.nem af íbúafj.	14%	14%	14%	14%	14%	14%	13%	13%	13%	13%

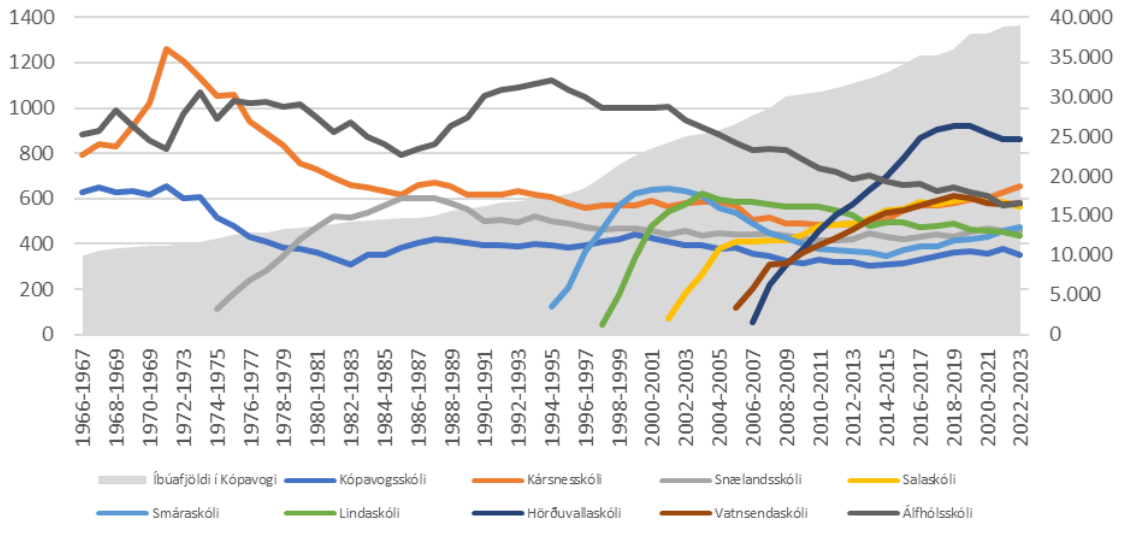
	2003-2004	2004-2005	2005-2006	2006-2007	2007-2008	2008-2009	2009-2010	2010-2011	2011-2012	2012-2013
Kópavogsskóli	393	378	383	355	346	328	315	332	321	318
Kársnesskóli	588	588	568	504	515	492	492	486	484	490
Snælandsskóli	438	446	442	442	449	435	424	414	416	419
Salaskóli	268	379	412	413	415	414	441	478	483	489
Smáraskóli	612	561	537	489	450	424	401	380	372	367
Lindaskóli	622	597	584	588	575	562	563	565	548	527
Hörðuvallaskóli	0	0	0	55	218	310	376	457	528	575
Vatnsendaskóli	0	0	117	202	309	317	360	397	426	465
Álfhólskóli	914	884	848	813	818	814	772	735	716	687
Samtals nemendafjöldi	3.835	3.833	3.891	3.861	4.095	4.096	4.144	4.244	4.294	4.337
Íbúafjöldi í Kópavogi	25.291	25.784	26.468	27.536	28.561	29.957	30.314	30.697	31.139	31.676
%hlf. grunnsk.nem af íbúafj.	15%	15%	15%	14%	14%	14%	14%	14%	14%	14%
Hjallaskóli	446	430	414	397	414	408	376	0	0	0
Digranesskóli	468	454	434	416	404	406	396	0	0	0

Nemendafjöldi í grunnskólum Kópavogs 2002 - 2023





Nemendafjöldi í grunnskólum Kópavogs 1966 - 2023



	Kópavogsskóli	Kársnesskóli	Snælandsskóli	Salaskóli	Smáraskóli	Lindaskóli
Fjöldi íbúða - (15.jún 2022)	1.516	2.571	1.245	1.312	1.717	1.100
Fjöldi íbúa (15.jún 2022)	4.165	6.362	3.069	3.286	3.435	3.000
Fjöldi íbúa per íbúð	2,75	2,47	2,47	2,50	2,00	2,73
Fjöldi bama 1-5 ára (2017-2021)	202	390	197	176	230	200
Fjöldi bama 1-5 ára per íbúð	0,13	0,15	0,16	0,13	0,13	0,13
Fjöldi bama 6-15 ára (2007-2016)	424	708	355	463	419	400
Fjöldi bama 6-15 ára per íbúð	0,28	0,28	0,29	0,35	0,24	0,27
Fjöldi grunnskólanema 2021-2022	376	630	460	586	457	400
Fjöldi grunnskólanema per íbúð	0,25	0,25	0,37	0,45	0,27	0,27

Fjöldi íbúa per íbúð



**Fjöldi barna í hverjum árgangi í hverju skólahverfi miðað við skráning**

Hér er aðeins stuðst við upplýsingar úr Þjóðskrá. Ekki er tekið tillit til fjölgunar íbúða né:

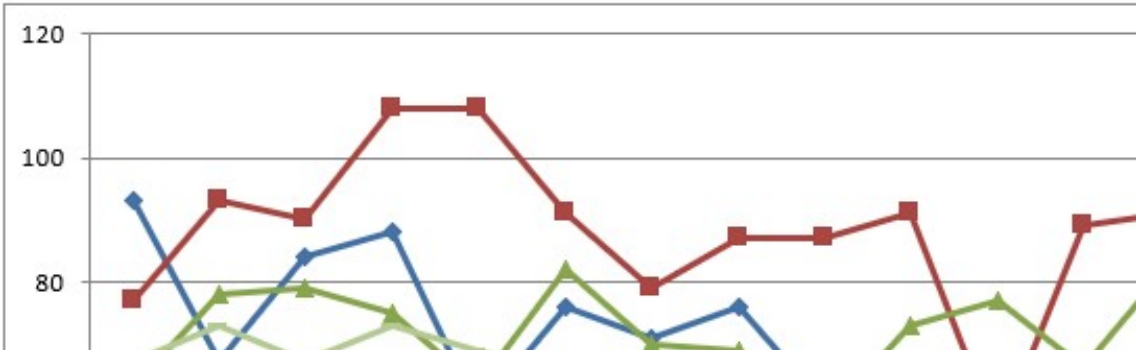
	Álfhóls- skóli	Hörðuvalla- skóli	Kársnes- skóli	Kópavogs- skóli	Linda- skóli	Sala- skóli	Smára- skóli
2007	93	77	63	31	39	50	44
2008	67	93	78	44	49	49	43
2009	84	90	79	50	65	49	45
2010	88	108	75	56	40	58	39
2011	59	108	63	46	40	39	40
2012	76	91	82	47	50	35	49
2013	71	79	70	53	48	50	49
2014	76	87	69	36	34	44	46
2015	60	87	58	50	44	44	42

Áætlaður fjöldi barna á grunnskólaaldri sem býr í viðkomandi skólahverfi m.v. núverand

2022-2023	737	911	710	444	459	457	433
2023-2024	708	889	724	450	469	433	426
2024-2025	702	885	712	449	456	420	426
2025-2026	680	886	716	438	425	406	428
2026-2027	673	868	725	422	428	385	447
2027-2028	681	849	748	428	439	394	460

Áætluð breyting á fjölda barna á grunnskólaaldri milli ára m.v. ofangreindar forsendur

2023-2024	-29	-22	14	6	10	-24	-7
2024-2025	-6	-4	-12	-1	-13	-13	0
2025-2026	-22	1	4	-11	-31	-14	2
2026-2027	-7	-18	9	-16	3	-21	19
2027-2028	8	-19	23	6	11	9	13
Uppsafnað	-56	-62	38	-16	-20	-63	27



Uppfærð samráðsáætlun

Samráð við gerð deiliskipulags á Vatnsendahæð
- með fyrirvara um breytingar -

Við gerð deiliskipulags á Vatnsendahæð verður eftir föngum leitað eftir sjónarmiðum og tillögum íbúa, umsagnaraðila og annarra þeirra sem hagsmuna eiga að gæta.

Á vinnslustigi verður haft samráð við nemendaráð í nærliggjandi skólum, Hörðuvallaskóla og Vatnsendaskóla. Haldin verður kynningarfundur í félagsmiðstöðinni Boðarþingi og eldri borgarar hvattir til að senda inn skriflegar athugasemdir að því gefnu leyfi fáist hjá skólastjórnendum og forstöðumanni Boðarþings.

Einnig verður haldinn opinn íbúafundur með íbúum sem láta sig málið varða. Útbúin verða kynningar-gögn, plaköt og/eða plansjar sem hengdir verða upp á forkynningartímabili vinnslutillögunar. Notast verður við samfélagsmiðla til að vekja athygli á vinnslutillögunni og fólk hvatt til að koma með ábendingar og athugasemdir. Að lokum verður útbúið rafrænt kynningarmyndband þar sem tillagan er kynnt og gert aðgengilegt á vef Kópavogsbæjar og á samfélagsmiðlum.

Á kynningartíma deiliskipulags er stefnt á að halda opið hús og kynningafundi.

Stuðst verður við handbók Sambands íslenskra sveitarfélaga og samráðsaðferðum í fyrsta, öðru og þriðja þrepi þátttökustiga sambandsins beitt, en fyrsta þrepið er **upplýsingagjöf** og fimmta þrepið **ákvörðun** (Íbúasamráð í sveitarfélögum og þátttaka íbúa, (Anna Guðrún Björnsdóttir/Samband íslenskra sveitarfélaga, 2017).



Þátttökustigi

Mynd 1. Yfirlit yfir mismunandi þátttökustig íbúa. Í samráðsferlinu verður leitast við að ná góðu samráði með íbúum og hagsmunaðilum og samtali með börnum og ungmennum. Mynd tekin úr handbók Sambands íslenskra sveitarfélaga (bls. 5).



Samráð við upphaf deiliskipulagsvinnu

Deiliskipulagslýsing fyrir Vatnendahæð er dagsett 25. mars 2021. Skipulagslýsingin er eins konar verk-áætlun um mótun deiliskipulagstillögu þar sem tildrögum og forsendum skipulagsgerðarinnar er lýst og áherslur sveitarstjórnar dregnar fram. Með skipulagslýsingu er íbúum og öðrum hagsmunaaðilum gefinn kostur á að koma með ábendingar og athugasemdir sem snúa að málefnum deiliskipulagsins og komandi skipulagsvinnu. Deiliskipulagslýsing var auglýst og kynnt á tímabilinu 23. apríl - 25. maí 2021. Í kjölfar kynningar bárust 22 athugasemdir og ábendingar.

Ábendingar og athugasemdir voru kynntar skipulagsráði á fundi 8. júní 2021.

Forkynning -samráð við mótun deiliskipulagstillögu (vinnslutillaga)

Með forkynningu á vinnslustigi er umsagnaraðilum, hagsmunaaðilum og almenningi gefinn kostur á að leggja fram sjónarmið og ábendingar sem að gagni gætu komið við mótun tillögu að deiliskipulagi.

Fyrirhugað samráð mun fara fram á vormánuðum 2022. Vinnslutillaga verður kynnt og gerð aðgengileg almenningi í kjölfarið samþykktar skipulagsráðs að kynna vinnslutillöguna skv. fjórðu málsgrein 40 gr skipulagslaga.

Þrens konar samráðsaðferðum verður beitt á þessu stigi deiliskipulagsvinnunnar.

1. Vinnustofur með nemendaráðum í nærliggjandi skólum

Samráð við börn og ungmenni fellur undir þriðja þrep samráðsstiga handbókarinnar, samtal, þar sem leitast er við að gefa fulltrúum barna rödd í skipulagi. Sérstök áhersla verður á að fá hugmyndir barna um útfærslur opinna svæða og samgöngur í nýja hverfinu.

Eftirfarandi samráð fer fram með börn og ungmennum:

- Vinnustofur með nemendaráðum Vatnsenda- og Hörðuvallaskóla.

2. Samráðsfundir með eldri borgurum sem sækja félagsmiðstöðina Boðapingi:

Samráð við eldri borgurum fellur undir annað þrep, samráð. Haldinn verður stutt kynning í félagsmiðstöðinni Boðapingi og verkefnið kynnt fyrir áhugasömum eldri borgurum,

Eftirfarandi samráð fer fram með eldri borgunum:

- kynningarfundur með áhugasömum eldri borgurum í Boðapingi.

3. Opið hús og íbúafundur

Opið hús og íbúafundur fellur undir fyrsta og annað þrep, opinn fundur, sem hefst á upplýsingagjöf og endar á endurgjöf.

Á opnu húsi með íbúum verða kynntar hugmyndir sem hafa komið frá börnum.

4. Kynningargögn og veggspjöld

Útbúin verða kynningargögn og veggspjöld sem hengd verða upp á forkynningar tímabili vinnslutillögunar.

- Kynningargögn/veggspjöld verða útbúin og þau gerð aðgengileg í verslunarkjörnum og viðeigandi stofnunum
- Kynningarmyndband útbúið um deiliskipulagstillöguna
- Samfélagsmiðlaðir notaðir til að vekja athygli á vinnslutillögu



Kynning -Deiliskipulagstillaga kynnt og auglýst

Eftir úrvinnslu úr hugmyndaleit, athugasemda og ábendinga er unnin deiliskipulagstillaga.

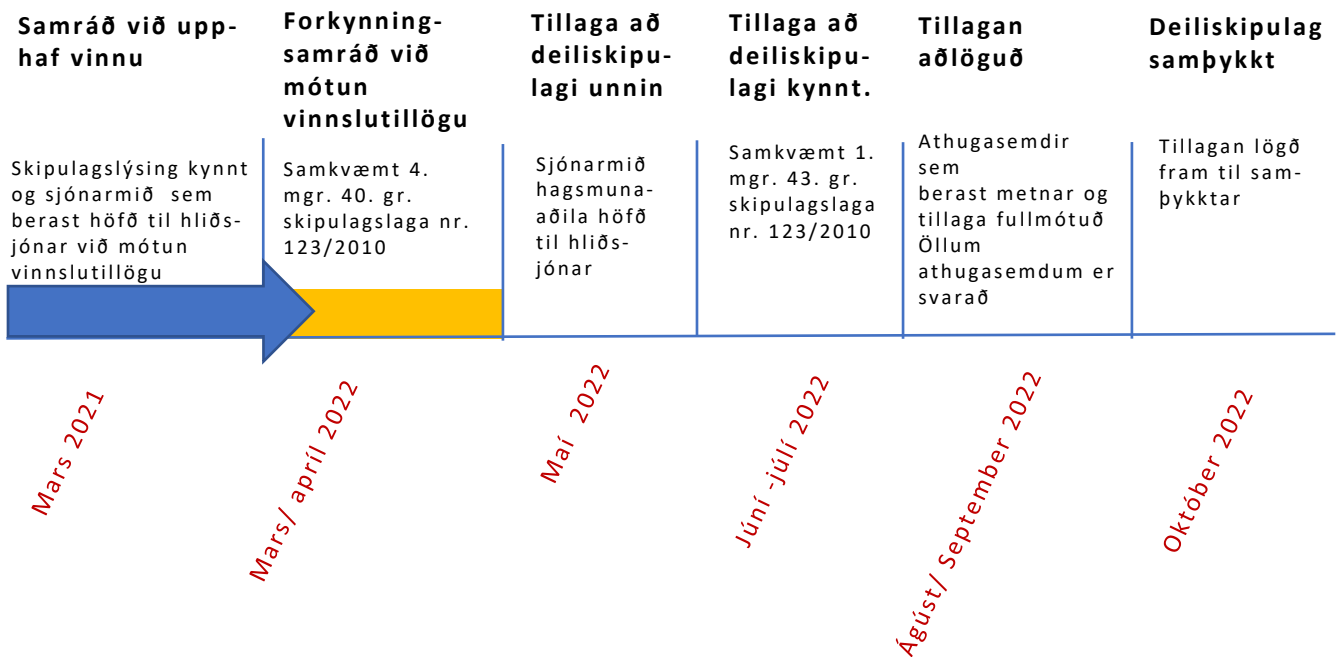
Áætlað er að formleg deiliskipulagstillaga verði kynnt og auglýst vor 2022. Þá verður fólki boðið upp á að mæta á opið hús og kynna sér tillöguna, og senda inn athugasemdir og ábendingar að nýju.

Deiliskipulag samþykkt

Eftir úrvinnslu innsendra athugasemda og ábendinga verður deiliskipulag lagt fyrir skipulagsráð, bæjarráðs og bæjarstjórn til samþykktar haustið 2022.

Áætluð tímalína samráðsferlis

Eftirfarandi eru drög að samráðsferlinu og helstu tímasetningum, birt með fyrirvara um breytingar.





Kópavogsbær

Samráðsaðilar/umsagnaraðilar

Listinn er ekki tæmandi

- Skipulagsstofnun
- Vegagerðin
- Umhverfisstofnun
- Náttúrufræðistofnun Íslands
- Náttúrufræðistofa Kópavogs
- Minjastofnun Íslands
- Samgöngustofa
- Veitur ohf
- Landsnet
- Heilbrigðiseftirlit Hafnarfjarðar og Kópavogssvæðis
- Strætó
- Samtök sveitarfélaga á höfuðborgarsvæðinu
- Reykjavík, Umhverfis- og samgöngusvið
- Garðabær
- Ríkiseignir
- Sögufélag Kópavogs
- Íþróttafélög; Breiðablik, HK, Gerpla
- Landssamtök hjólreiðamanna
- Foreldrafélög Vatnsenda- og Hörðuvallaskóla
- Hópur barna úr Vatnsenda- og Hörðuvallaskólum
- Nemendur í Hörðuvalla- og Vatnsendaskólum
- Stjórn félags eldri borgara í Kópavogi
- Hópur eldri borgara sem sækja félagsmiðstöðina Boðarþing
- Ofl.



Fornleifaskráning vegna deiliskipulags
Vatnsenda, Kópavogi



Bjarni F. Einarsson
2022

Forsíðumyndin sýnir fornleifar nr. 42 í Kópavogi. Hægra megin við rústina liggur Vatnsendavegur, nr. 92. (Horft mót NA. Ljósm. BFE 2022).

FORNLEIFAFRÆÐISTOFAN

© Bjarni F. Einarsson
Unnið fyrir Kópavogsbæ
Maí 2022

Inngangur

Að beiðni Kópavogsbæjar kannaði Fornleifafræðistofan fornleifar á deiliskipulagsreit í landi Vatnsenda vegna fyrirhugaðra húsbygginga. Staðsetning fornleifa og mörk skipulagssvæðisins eru sýnd á Mynd 1. Farið var í gegnum ýmsar heimildir svo sem fyrri skráningarskýrslur og ýmsar heimildir sem þar er getið.

Allt svæðið var kannað á vettvangi og fór vettvangsvinna fram þann 25–26. maí síðastliðinn. Veður var gott á meðan á vettvangsvinnu stóð.

Niðurstaða fornleifaskráningarinnar er í töflu 1 auk meðfylgjandi fornleifaskrá.

Fulltrúi verkkaupa var Kristjana H. Kristjánsdóttir hjá Kópavogsbæ.



Mynd 1. Yfirlit yfir deiliskipulagsreitinn (svört brotalína) og staðsetningu fornleifa/minja (rautt). Sjá einnig mynd 2 sem er eldri loftmynd þar sem herminjar og sumar þær minjar sem nú voru skráðar sjást (Loftmynd: Loftmyndir ehf. Viðbætur: Kópavogsbær/ Fornleifafræðistofan).

Skráningin

Samkvæmt lögum um menningar-minjar frá 2012 eru allar fornleifar friðaðar og sumar friðlýstar (Lög um menningarminjar 2012). Þeim má enginn, hvorki landeigandi, framkvæmdaaðili né nokkur annar spilla, granda né úr stað færa, nema með leyfi Minjastofnunar Íslands (21. gr.).

Því eru allar þær fornleifar á könnunarsvæðinu sem og annarsstaðar og eldri eru en 100 ára, friðaðar skv. lögnum.

Nr.	Teg.	Fj.	Hættumat	Hætta	Ástand	Aldur	Minjagildi	Varðveislugildi	Friðlýst?	Mótv.
42	Rúst	1	Byggingar	Mikil	Ágætt	1550-1900	Talsvert (6)	Talsvert (6)	Nei	Rannsókn
92	Þjóðleið	1	Byggingar	Mikil	Ágætt	1550-1900	Lítið (4)	Lítið (4)	Nei	Engar
93	Rúst	1	Byggingar	Mikil	Lélegt	1550-1900	Lítið (4)	Lítið (4)	Nei	Þversnið
94	Dæld	1	Byggingar	Mikil	Lélegt	1900	Lítið (4)	Lítið (4)	Nei	Engar
95	Garðar	3	Byggingar	Mikil	Sæmilegt	1550-1900	Lítið (3)	Lítið (3)	Nei	Þversnið
96	Garður	1	Byggingar	Mikil	Sæmilegt	1550-1900	Lítið (3)	Lítið (3)	Nei	Engar
97	Dæld	1	Byggingar	Mikil	Sæmilegt	1900	Lítið (2)	Lítið (2)	Nei	Prufuhola
98	Dæld	1	Byggingar	Mikil	Sæmilegt	1900	Lítið (2)	Lítið (2)	Nei	Engar
99	Dæld	1	Byggingar	Mikil	Sæmilegt	1900	Lítið (2)	Lítið (2)	Nei	Engar
100	Dæld	1	Byggingar	Mikil	Sæmilegt	1900	Lítið (2)	Lítið (2)	Nei	Engar
101	Dæld	1	Byggingar	Mikil	Sæmilegt	1900	Lítið (2)	Lítið (2)	Nei	Engar
	Fjöldi fornleifa/minja	12				Meðaltöl:				

Tafla yfir skráðar fornleifar við Vatnsenda. Hér er gengið út frá því að skipulagið valdi hættu á öllum fornleifum/minjum á svæðinu. Minjar sem lenda í aldurshópnum 1900 eru allar talsvert yngri en svo og nær því að vera frá 1950 eða yngri.

Friðlýstum fornleifum fylgir 100 m friðhelgt svæði út frá ystu sýnilegu mörkum þeirra (22. gr). Um friðaðar fornleifar er 15 m friðhelgað svæði umleikis samkvæmt sömu grein. Sú hefð hefur þó komist á að fara ekki of nærri fornleifum og taka tillit til eðlis þeirra og þarfa. Engar friðlýstar fornleifar eru í næsta nágrenni könnunarsvæðisins.

Samtals voru 12 fornleifar/minjar skráðar í tengslum við vettvangskönnunina undir 11 númerum.

Einar töldust hafa talsvert minja- og varðveislugildi og hinar lítið minja- og varðveislugildi.

Tvær voru í ágætu ástandi, tvær minjar í lélegu og restin í sæmilegu ástandi.

Sjö fornleifanna voru taldar eldri en 1900, aðrar yngri. Af þessum sjö sem voru eldri en 1900 eru allar nema fjórar hugsanlega á mörkum þess að vera fornleifar (nr. 95 og 96). Ef þær tengjast möstrunum á svæðinu eru þær ekki 100 ára, en annars frá 19. öld. Ef þarf að raska þeim ætti að nægja að taka þversnið í einn garðinn. Dældirnar eru allar yngri en 1900 og líklega frá tímanum 1920-1950 og sennilega nær 1950. Margar þeirra sjást ekki á loftmynd sem tekin var skömmu eftir seinna stríð (sjá mynd 2). Sumar dældanna geta verið kartöflugeymslur (sbr. fornleifaskrá) og/ eða geymslur á vegum hersins. Mælt er með því að ein þeirra, nr. 94, verði könnuð með prufuholu til að sannreyna aldursgreininguna.

Þegar gömul loftmynd (map.is) sem tekin var eftir að Vatnsendastöðin var byggð sjást nokkrar af þeim fornleifum/minjum á þeirri mynd. Þar sjást einnig herminjar, en kampur var reistur við sendistöðina sem kallaður var Camp Vatnsendis á stríðsárunum (Friðþór Eydal 2013). Slík rústaþyrping er alls ólík þeim rústaþyrpingum sem tilheyra hinu íslenska landbúnaðarsamfélagi. Þarna eru rústirnar í beinum röðum með götum á



Mynd 2. Loftmynd sem tekin var eftir að herinn var farinn af landinu (t.v.) og nýleg loftmynd af byggðinni við Vatnsenda. Fornleifar/minjar nr. 95 og 96 eru dregnar upp eins og þær sjást á gömlu loftmyndinni. ([map.is/Loftmyndir ehf](http://map.is/Loftmyndir_ehf)).

milli. Margar minjar sjást ekki á gömlu myndinni og því má ætla að þær séu yngri en myndin.

Þegar ekki er hægt að tryggja öryggi fornleifa eða þær þarf að fjarlægja vegna fyrirhugaðra framkvæmda þarf að grípa til mótvægisáðgerða. Slíkar áðgerðir geta verið allt frá breyttri áætlun um framkvæmdir sem taka tillit til fornleifa (1. kostur), ljósmyndun eða nákvæmri fornleifarannsókn. Rannsóknir á einfaldari fornleifum eins og gördum geta verið nákvæmari GPS mæling, drónamyndir og hugsanlega þversnið. Rannsóknir á yngri rústum geta einskorðast við þverskurði eða þrúfuskurði í leit að eldri minjum undir, eða að ákveðinn hluti húsanna séu fullransakaðir, ef öll rústin er ekki fullrannsókuð. Leita þarf leyfis Minjastofnunar Íslands í öllum tilfellum og stofnunin ákveður umfangið og setur þá skilmála sem henni kann að þykja nauðsynlegir. Í töflunni hér að framan er stungið upp á mótvægisáðgerðum ef ekki er hægt að tryggja öryggi fornleifanna. Minjar yngri en 100 ára njóta ekki friðunar og því er ekki hægt að fara fram á rannsókn nema að grunur liggi fyrir um að eldri minjar leynist undir. Sá grunur er ekki fyrir hendi.

Niðurstaða

Engar fornleifar voru taldar í hæsta minja- og varðveisluflokki. Einar voru í næst hæsta minja- og varðveisluflokki og restin í þeim lægsta. Allar fornleifarnar/minjarnar teljast vera í mikilli hættu vegna skipulagsins. Bent er á að allar minjar sem eldri eru en 100 ára eru friðaðar og þeim fylgir 15 m friðhelgunarsvæði út frá ystu mörkum þeirra. Herminjar njóta ekki friðunar laga um menningarminjar né heldur minjar yngri en 100 ára. Sjá nánar meðfylgjandi fornleifaskrá.

Varast ber að nýta svæðin í kringum fornleifar sem geymslustaði eða brautir fyrir vélar og tæki, eða efnisgeymslur af hverju tagi nema að leyfi Minjastofnunar Íslands komi til með eða án skilmála sem stofnunin kann að setja.

Heimildir

- Bjarni F. Einarsson. *Fornleifaskrá Kópavogs endurskoðuð*. Fornleifafræðistofan. Reykjavík 2020.
- Drífa Kristín Þrastardóttir, Anna Lís Guðmundsdóttir, Margrét Björk Magnúsdóttir og María Gísladóttir. *Byggðakönnun. Borgarhluti 6. Breiðholt*. Borgarsögusafn. Reykjavíkur. Skýrsla 216. 2021.
- Elín Ósk Hreiðarsdóttir. *Arnarnesvegur í Kópavogi - mat á umhverfisáhrifum. Fornleifakönnun*. Fornleifastofnun Íslands. Reykjavík 2002.
- Fornleifaskrá*. Skrá um friðlýstar fornleifar. Fornleifanefnd - Þjóðminjasafn Íslands. Ágúst Ó. Georgsson tók saman. Reykjavík 1990.
- Friðþór Eydal. *Kampar í Kópavogi: herbúðir bandamanna í landi Kópavogsbæjar og næsta nágrenni í síðari heimsstyrjöld*. Gunnar Marel Hinriksson bjó til prentunar. Sögufélag Kópavogs og Héraðsskjalasafnið. Kópavogur 2013.
- Lög um menningarminjar*. Nr. 80 29. júní 2012.
- map.is <https://map.is/base/@362778,401715,z10.323421433642228,0> Sótt 27. maí 2022.
- Minjastofnun Íslands*. Vatnsendahæð - Vatnsendahvarf - deiliskipulag - Forkynning. Bréf dags. 29. apríl 2022.
- Stefán Ólafsson. *Arnarnesvegur 3. áfangi. Deiliskráning og fornleifarannsókn*. Fornleifastofnun Íslands 2021.
- Örnefnaskrá*. Örnefni í heimalandi Kópa
- Örnefnaskrá*. Breiðholt. Stofnun Árna Magnússonar í íslenskum fræðum. Örnefnasafn vogs- kaupstaðar og næsta nágrennis þess. Safnað hefur Adolf J.E. Petersen. Handrit. Örnefnastofnun.
- Örnefni í bæjarlandi Kópavogs*. Jarðirnar Digranes, Fífuhvammur, Kópavogur og Vatnsendi. Guðlaugur R. Guðmundsson skráði og staðsetti örnefni. Handrit. Örnefnastofnun. 1990.

Fylgirit

Fornleifaskrá: Kópavogur Nr. 42, 92–101.

Fornleifaskrá

Aðalnr.

42

Sýsla

Gullbringusýsla

Sveitarfélag

Kópavogur

Nív. sveitarfél.

1000

Hverfi

Landareign

Vatnsendi

MÍ:Nr

-

Heiti

Undirnr.

1

Skrásetjari

Bjarni F. Einarsson

Dags.

23.7.2019

GPS Staðsetning

E 362763,45 N 401837,79

Viðmiðun

Isn 93

M.y.s.

-

Skekkja

Tegund minja

Rúst (stekkur?)

Tilgáta/Niðurstaða

Fjárhús

Verk

Kóp 19 Kóp 22

Fjöldi

1

Hættumat

Hætta

Ástand

Aldur

Í eyði

Tímab. hættumat

Tímab. hætta

Á kort?

Framkvæmdir

Talsverð

Ágætt

1550-1900

-

Byggð

Talsverð

Nei

Minjagildi

Einkunn

Varðveislugildi

Einkunn 2

Friðlýsa?

Friðlýst?

Hvenær

Talsvert

6

Talsvert

6

Nei

Nei

-

Lega og staðhættir

Í blásnu holti í austanverðu Vatnsendahvarfi. Um 50 m SSA (neðan) af girðingu utan um Vatnsendastöðina.

Heimildir og munnmæli

Bjarni F. Einarsson. *Fornleifaskrá Kópavogs endurskoðuð*. Fornleifafræðistofan. Reykjavík 2020.
Örnefnaskrá. Örnefni í heimalandi Kópavogs-kaupstaðar og næsta nágrennis þess. Safnað hefur Adolf J.E. Petersen. Handrit. Örnefnastofnun.
Örnefni í bæjarlandi Kópavogs. Jarðirnar Digranes, Fífuhvammur, Kópavogur og Vatnsendi. Guðlaugur R. Guðmundsson skráði og staðsetti örnefnin. Handrit. Örnefnastofnun. 1990.

Lýsing

Rúst (stekkur?).

4 x 6 m (NV - SA).

Veggir úr grjóti og torfi, 1 - 1,5 m breiðir og 0,2 - 0,4 m háir.

Tvö hólfr eru á rústinni (A og B). Í hólfi A (syðra hólfið) er talsvert af stórgrýti. Engar dyr sjás svo að vel sétt á rústinni.

Rústin er vel gróin og þó einkanlega hólfr B.

Uppblástur hefur eytt landinu í kring, en nú er þar allt á kafi í lúpínu og erfitt að finna rústina.

Rústin var heimsótt á ný 10.5.2020 og mæld aftur inn og ljósmynduð (efri mynd). Gengið var út frá því að dyr væru á báðum hólfrum til SV.

Teikning/ljósmynd



Ljósmynd



Ljósmyndari

Bjarni F. Einarsson

Filma nr./teg. myndar

Stafræn. Olympus C-820L

Athugasemdir

Ekki er víst að hér sé kominn sá stekkur sem getið er um í Örnefnaskrá. Átti hann að vera í Leyni (sem er norðar). Ef ekki er hægt að tryggja öryggi minjanna þarf að rannsaka þær með leyfi Minjastofnunar Íslands og sæta þeim skilmálum sem stofnunin kann að setja.

Fornleifaskrá

Sýsla	Sveitarfélag	Nív. sveitarfél.	Hverfi	Aðalnr.
Gullbringusýsla	Kópavogur			92
Landareign	MÍ:Nr	Heiti	Undirnr.	
Vatnsendi		Vatnsendavegur		1

Skrásetjari	Dags.	GPS Staðsetning	Viðmiðun	M.y.s.	Skekki
Bjarni F. Einarsson	25.5.2022	E 362791,5 N 401801,5	Isn 93		

Tegund minja	Tilgáta/Niðurstaða	Verk	Fjöldi				
Þjóðleið		Kóp 22	1				
Hættumat	Hætta	Ástand	Aldur	Í eyði	Tímab. hættumat	Tímab. hætta	Á kort?
Byggingar	Mikil	Ágætt	1550-1900				Já
Minjagildi	Einkunn	Varðveislugildi	Einkunn 2	Friðlýsa?	Friðlýst?	Hvenær	
Lítið	4	Lítið	4	Nei	Nei		

Legg og staðhættir

Leiðin liggur upp Vatnsednahlíð skammt norðan við Álfkonuhvarf 47.

Lýsing

Þjóðleið.

Leiðin er um 2 m á breidd og víða sér í grjót í götunni.

Leiðina má rekja frá Álfkonuhvarfi upp að girðingu gömlu ratsjárstöðvarinnar þar sem hún hverfur. Hún kemur svo aftur í ljós skammt vestan við nýju ratsjárstöðvarinnar og hefur þar verið skráð undir númerinu GK-215:007 (Stefán Ólafsson 2021).

Heimildir og munnmæli

Drífa Kristín Brastardóttir, Anna Lís Guðmundsdóttir, Margrét Björk Magnúsdóttir og María Gísladóttir. *Byggðakönnun. Borgarhluti 6. Breiðholt.* Borgarsögusafn. Reykjavík. Skýrsla 216. 2021.
Minjastofnun Íslands. Vatnsedahæð - Vatnsedahvarf - deiliskipulag - Forkynning. Bréf dags. 29. apríl 2022.
Stefán Ólafsson. Arnarnesvegur 3. áfangi. Deiliskráning og fornleifarannsókn. Fornleifastofnun Íslands 2021.
Örnefnaskrá. Breiðholt. Stofnun Árna Magnússonar í íslenskum fræðum. Örnefnasafn.

Teikning/ljósmynd



Ljósmynd



Ljósmyndari

Bjarni F. Einarsson

Filma nr./teg. myndar

Canon EOS 750D

Athugasemdir

Minjastofnun Íslands hefur með bréfi dags. 29. apríl 2022 leyft rask á leiðinni eða nýtingu á henni sem göngustíg.

Fornleifaskrá

Sýsla	Sveitarfélag	Nív. sveitarfél.	Hverfi	Aðalnr.
Gullbringusýsla	Kópavogur			93
Landareign	MÍ:Nr	Heiti		Undirnr.
Vatnsendi				1

Skrásetjari	Dags.	GPS Staðsetning	Viðmiðun	M.y.s.	Skekkja
Bjarni F. Einarsson	25.5.2022	E 362701,0 N 401748,5	Isn 93		

Tegund minja	Tilgáta/Niðurstaða	Verk	Fjöldi				
Rúst		Kóp 22	1				
Hættumat	Hætta	Ástand	Aldur	Í eyði	Tímab. hættumat	Tímab. hætta	Á kort?
Byggingar	Mikil	Lélegt	1550-1900				Nei
Minjagildi	Einkunn	Varðveislugildi	Einkunn 2	Friðlýsa?	Friðlýst?	Hvenær	
Lítið	4	Lítið	4	Nei	Nei		

Legg og staðhættir

Í austanverðri Vatnsendahlíð í holti.

Heimildir og munnmæli

map.is
<https://map.is/base/@362778,401715,z10.323421433642228,0>.

Lýsing

Rúst.

Um 6 - 7 m í þvermál, nánst hringlaga. Veggir úr torfi um 0,5 - 1 m breiðir og 0,1 - 0,3 m háir. Op eða eyða er í veggnum að norðanverðu.

Á gamalli loftmynd virðist einhverskonar gerði liggja við austurhliðina sem ekki sást á vettvangi (map.is).

Teikning/loftmynd



Ljósmynd



Ljósmyndari

Bjarni F. Einarsson

Filma nr./teg. myndar

Canon EOS 750D

Athugasemdir

Ef ekki er hægt að tryggja öryggi minjanna þarf að leyta leyfis Minjastofnunar Íslands til að raska þeim og sæta þeim skilmálum sem stofnunin kann að setja.

Fornleifaskrá

Sýsla	Sveitarfélag	Núv. sveitarfél.	Hverfi	Aðalnr.
Gullbringusýsla	Kópavogur			94
Landareign	MÍ:Nr	Heiti		Undirnr.
Vatnsendi				1

Skrásetjari	Dags.	GPS Staðsetning	Viðmiðun	M.y.s.	Skekkja
Bjarni F. Einarsson	25.5.2022	E 362808,9 N 401855,8	Isn 93		

Tegund minja	Tilgáta/Niðurstaða	Verk	Fjöldi				
Dæld	Kartöflugeymsla	Kóp 22	1				
Hættumat	Hætta	Ástand	Aldur	Í eyði	Tímab. hættumat	Tímab. hætta	Á kort?
Byggingar	Mikil	Lélegt	1900-				Nei
Minjagildi	Einkunn	Varðveislugildi	Einkunn 2	Friðlýsa?	Friðlýst?	Hvenær	
Lítið	4	Lítið	4	Nei	Nei		

Legg og staðhættir

Í austanverðri Vatnsendahlíð í holti.

Heimildir og munnmæli

Lýsing

Dæld.

4 x 4 m og 0,8 m djúp. Op eða dyr eru mót norðri og þar er rani sem gengur út úr rústinni.

Teikning/ljósmynd



Ljósmynd



Ljósmyndari

Bjarni F. Einarsson

Filma nr./teg. myndar

Canon EOS 750D

Athugasemdir

Ef ekki er hægt að tryggja öryggi minjanna þarf að leyta leyfis Minjastofnunar Íslands til að raska þeim og sæta þeim skilmálum sem stofnunin kann að setja.

Fornleifaskrá

Sýsla	Sveitarfélag	Núv. sveitarfél.	Hverfi	Aðalnr.
Gullbringusýsla	Kópavogur			95
Landareign	MÍ:Nr	Heiti		Undirnr.
Vatnsendi				1

Skrásetjari	Dags.	GPS Staðsetning	Viðmiðun	M.y.s.	Skekka
Bjarni F. Einarsson	25.5.2022	E 362658,1 N 402000,0	Isn 93		

Tegund minja	Tilgáta/Niðurstaða	Verk	Fjöldi				
Garðar		Kóp 22	3				
Hættumat	Hætta	Ástand	Aldur	Í eyði	Tímab. hættumat	Tímab. hætta	Á kort?
Byggingar	Mikil	Sæmilegt	1550-1900				Nei
Minjagildi	Einkunn	Varðveislugildi	Einkunn 2	Friðlýsa?	Friðlýst?	Hvenær	
Lítið	3	Lítið	3	Nei	Nei		

Legg og staðhættir

Í holti norðarlega á Vatnsendahæð.

Heimildir og munnmæli

Elín Ósk Hreiðarsdóttir. *Arnarnesvegur í Kópavogi - mat á umhverfisáhrifum. Fornleifakönnun. Fornleifastofnun Íslands. Reykjavík 2002.*

Lýsing

Garðar.

1) Garður um 1 m breiður og 0,4-0,6 m hár og tæplega 40 m langur. Úr torfi (og grjóti?). Við vesturenda sér í kröftugt járn sem virðist liggja undir garðinn. Hefur verið lengri sbr. map.is <https://map.is/base/@362778,401715,z10.323421433642228,0>.

2) Garður um 1 m breiður og 0,4-0,6 m hár. Úr torfi (og grjóti?) og um 40 m langur. Hefur verið lengri sbr. map.is <https://map.is/base/@362778,401715,z10.323421433642228,0>.

Áður skráðir undir númerinu GK-215:004 (Elín Ósk Hreiðarsdóttir 2002).

Teikning/Ljósmynd



Ljósmynd



Ljósmyndari

Bjarni F. Einarsson

Filma nr./teg. myndar

Canon EOS 750D

Athugasemdir

Ef ekki er hægt að tryggja öryggi minjanna þarf að leyta leyfis Minjastofnunar Íslands til að raska þeim og sæta þeim skilmálum sem stofnunin kann að setja.

Fornleifaskrá

Sýsla	Sveitarfélag	Nív. sveitarfél.	Hverfi	Aðalnr.
Gullbringusýsla	Kópavogur		,	96
Landareign	MÍ:Nr	Heiti		Undirnr.
Vatnsendi				1

Skrásetjari	Dags.	GPS Staðsetning	Viðmiðun	M.y.s.	Skekkja
Bjarni F. Einarsson	25.5.2022	E 362669,6 N 402023,3	Isn 93		

Tegund minja	Tilgáta/Niðurstaða	Verk	Fjöldi				
Garður		Kóp 22	1				
Hættumat	Hætta	Ástand	Aldur	Í eyði	Tímab. hættumat	Tímab. hætta	Á kort?
Byggingar	Mikil	Sæmilegt	1550-1900				Nei
Minjagildi	Einkunn	Varðveislugildi	Einkunn 2	Friðlýsa?	Friðlýst?	Hvenær	
Lítið	3	Lítið	3	Nei	Nei		

Legg og staðhættir

Í holti norðarlega á Vatnsendahæð.

Heimildir og munnmæli



Lýsing

Garður.

Um 30 m langur, 1 m breiður og 0,3 - 0,4 m hár. Úr torfi (og grjóti?). Hefur verið lengri.

Teikning/Íosmynd



Ljósmynd



Ljósmyndari

Bjarni F. Einarsson

Filma nr./teg. myndar

Canon EOS 750D

Athugasemdir

Ef ekki er hægt að tryggja öryggi minjanna þarf að leyta leyfis Minjastofnunar Íslands til að raska þeim og sæta þeim skilmálum sem stofnunin kann að setja.

Fornleifaskrá

Sýsla	Sveitarfélag	Nív. sveitarfél.	Hverfi	Aðalnr.
Gullbringusýsla	Kópavogur		,	97
Landareign	MÍ:Nr	Heiti		Undirnr.
Vatnsendi				1

Skrásetjari	Dags.	GPS Staðsetning	Viðmiðun	M.y.s.	Skekkja
Bjarni F. Einarsson	26.5.2022	E 362707,4 N 401821,3	Isn 93		

Tegund minja	Tilgáta/Niðurstaða	Verk	Fjöldi				
Dæld	Kartöflugeymsla	Kóp 22	1				
Hættumat	Hætta	Ástand	Aldur	Í eyði	Tímab. hættumat	Tímab. hætta	Á kort?
Byggingar	Mikil	Sæmilegt	1900-				Nei
Minjagildi	Einkunn	Varðveislugildi	Einkunn 2	Friðlýsa?	Friðlýst?	Hvenær	
Lítið	2	Lítið	2	Nei	Nei		

Legg og staðhættir

Í holti austarlega á Vatnsendahæð.

Heimildir og munnmæli

Lýsing

Dæld.

3 x 6 m stór og 0,7 m djúp.

Út úr dældinni er rani mót SA, en sjálf dældin er 2,5 x 3 m stór.

Teikning/ljósmynd



Ljósmynd



Ljósmyndari

Bjarni F. Einarsson

Filma nr./teg. myndar

Canon EOS 750D

Athugasemdir

Ef ekki er hægt að tryggja öryggi minjanna þarf að leyta leyfis Minjastofnunar Íslands til að raska þeim og sæta þeim skilmálum sem stofnunin kann að setja.

Fornleifaskrá

Sýsla	Sveitarfélag	Nív. sveitarfél.	Hverfi	Aðalnr.
Gullbringusýsla	Kópavogur		,	98
Landareign	MÍ:Nr	Heiti		Undirnr.
Vatnsendi				1

Skrásetjari	Dags.	GPS Staðsetning	Viðmiðun	M.y.s.	Skekkja
Bjarni F. Einarsson	26.5.2022	E 362710,8 N 401679,2	Isn 93		

Tegund minja	Tilgáta/Niðurstaða	Verk	Fjöldi				
Dæld		Kóp 22	1				
Hættumat	Hætta	Ástand	Aldur	Í eyði	Tímab. hættumat	Tímab. hætta	Á kort?
Byggingar	Mikil	Sæmilegt	1900-				Nei
Minjagildi	Einkunn	Varðveislugildi	Einkunn 2	Friðlýsa?	Friðlýst?	Hvenær	
Lítið	2	Lítið	2	Nei	Nei		

Legg og staðhættir

Í holti austarlega á Vatnsendahæð.

Heimildir og munnmæli

Lýsing

Dæld.

2 x 2 n stór og 0,3 m djúp. Enginn sýnilegur útgafnur er úr dældinni, en gæti hafa verið til suðurs.

Tvær hellur liggja við jaðarinn að norðan, gætu verið lagðar nýlega.

Teikning/ljósmynd



Ljósmynd



Ljósmyndari

Bjarni F. Einarsson

Filma nr./teg. myndar

Canon EOS 750D

Athugasemdir

Ef ekki er hægt að tryggja öryggi minjanna þarf að leyta leyfis Minjastofnunar Íslands til að raska þeim og sæta þeim skilmálum sem stofnunin kann að setja.

Fornleifaskrá

Sýsla	Sveitarfélag	Núv. sveitarfél.	Hverfi	Aðalnr.
Gullbringusýsla	Kópavogur		,	99
Landareign	MÍ:Nr	Heiti		Undirnr.
Vatnsendi				1

Skrásetjari	Dags.	GPS Staðsetning	Viðmiðun	M.y.s.	Skekkja
Bjarni F. Einarsson	26.5.2022	E 362663,6 N 401744,3	Isn 93		

Tegund minja	Tilgáta/Niðurstaða	Verk	Fjöldi				
Dæld		Kóp 22	1				
Hættumat	Hætta	Ástand	Aldur	Í eyði	Tímab. hættumat	Tímab. hætta	Á kort?
Byggingar	Mikil	Sæmilegt	1900-				Nei
Minjagildi	Einkunn	Varðveislugildi	Einkunn 2	Friðlýsa?	Friðlýst?	Hvenær	
Lítið	2	Lítið	2	Nei	Nei		

Legg og staðhættir

Í holti austarlega á Vatnsendahæð.

Heimildir og munnmæli

Lýsing

Dæld.

1,5 x 1,5 m stór og 0,5 m djúp. Engar dyr eða útgangur.

Teikning



Ljósmynd



Ljósmyndari

Bjarni F. Einarsson

Filma nr./teg. myndar

Canon EOS 750D

Athugasemdir

Ef ekki er hægt að tryggja öryggi minjanna þarf að leyta leyfis Minjastofnunar Íslands til að raska þeim og sæta þeim skilmálum sem stofnunin kann að setja.

Fornleifaskrá

Sýsla	Sveitarfélag	Núv. sveitarfél.	Hverfi	Aðalnr.
Gullbringusýsla	Kópavogur		,	100
Landareign	MÍ:Nr	Heiti	Undirnr.	
Vatnsendi			1	

Skrásetjari	Dags.	GPS Staðsetning	Viðmiðun	M.y.s.	Skekkja
Bjarni F. Einarsson	26.5.2022	E 362673,1 N 401739,2	Isn 93		

Tegund minja	Tilgáta/Niðurstaða	Verk	Fjöldi				
Dæld	Kartöflugeymsla	Kóp 22	1				
Hættumat	Hætta	Ástand	Aldur	Í eyði	Tímab. hættumat	Tímab. hætta	Á kort?
Byggingar	Mikil	Sæmilegt	1900-				Nei
Minjagildi	Einkunn	Varðveislugildi	Einkunn 2	Friðlýsa?	Friðlýst?	Hvenær	
Lítið	2	Lítið	2	Nei	Nei		

Legg og staðhættir

Í holti austarlega á Vatnsendahæð.

Heimildir og munnmæli

Lýsing

Dæld.

3 x 4 m stór og 0,5 m djúp. Ranni liggur út úr dældinni til NNV.

Teikning/Ljósmynd



Ljósmynd



Ljósmyndari

Bjarni F. Einarsson

Filma nr./teg. myndar

Canon EOS 750D

Athugasemdir

Ef ekki er hægt að tryggja öryggi minjanna þarf að leyta leyfis Minjastofnunar Íslands til að raska þeim og sæta þeim skilmálum sem stofnunin kann að setja.

Fornleifaskrá

Sýsla	Sveitarfélag	Nív. sveitarfél.	Hverfi	Aðalnr.
Gullbringusýsla	Kópavogur			101
Landareign	MÍ:Nr	Heiti		Undirnr.
Vatnsendi				1

Skrásetjari	Dags.	GPS Staðsetning	Viðmiðun	M.y.s.	Skekkja
Bjarni F. Einarsson	26.5.2022	E 362695,3 N 401751,8	Isn 93		

Tegund minja	Tilgáta/Niðurstaða	Verk	Fjöldi				
Dæld		Kóp 22	1				
Hættumat	Hætta	Ástand	Aldur	Í eyði	Tímab. hættumat	Tímab. hætta	Á kort?
Byggingar	Mikil	Sæmilegt	1900-				Nei
Minjagildi	Einkunn	Varðveislugildi	Einkunn 2	Friðlýsa?	Friðlýst?	Hvenær	
Lítið	2	Lítið	2	Nei	Nei		

Legg og staðhættir

Í holti austarlega á Vatnsendahæð.

Heimildir og munnmæli

Lýsing

Dæld.

3 x 4 m stór og 0,5 m djúp. Op er á dældinni mót suðri.

Teikning/ljósmynd



Ljósmynd



Ljósmyndari

Bjarni F. Einarsson

Filma nr./teg. myndar

Canon EOS 750D

Athugasemdir

Ef ekki er hægt að tryggja öryggi minjanna þarf að leyta leyfis Minjastofnunar Íslands til að raska þeim og sæta þeim skilmálum sem stofnunin kann að setja.

Breyting á aðalskipulagi Kópavogs, vinnslutillaga Auglýsingar um forkynningu



FORVAL

Húsnæði fyrir löggæslu- og viðbragðsaðila

Ríkiskaup f.h. Framkvæmdasýslunnar – Ríkiseigna óska eftir þátttakendum í forvali á arkitektahönnun vegna byggingar húsnæðis fyrir löggæslu- og viðbragðsaðila á höfuðborgarsvæðinu (HVH) að Kleppsgöðum 2.

Þeir aðilar sem verkefnið nær yfir eru:

- Landhelgisgæslan (LHG)
- Lögreglan á höfuðborgarsvæðinu (LRH)
- Neyðarlínan (112)
- Ríkislögreglustjóri (RLS)
- Tollgæslan
- Landsbjörg
- Slökkvilið höfuðborgarsvæðisins (SHS) – skrifstofur

Forvalið er opið öllum hæfum þátttakendum. Að loknu forvali mun verkkaupi velja fimm fyrirtæki úr hópi hæfra þátttakenda til þátttöku í lökubú samkeppnisútbóði.

Þau sem boðið verður að taka þátt í lokaða samkeppnisútbóðinu fara í gegnum þrjú þrep. Í fyrsta þrepi skila allir þátttakendur inn hönnunartillögu. Matsnefnd velur tvær tillögur til áframhaldandi þátttöku. Í þrepi tvö uppþæra þátttakendur tillögur sínar eftir notendasmráð og umsögn matsnefndar ásamt ábendingum frá verkta-kerfræðingateyminum um hvað betur mætti fara m.t.t. kostnaðar og framkvæmda. Að loknu þrepi tvö velur matsnefnd vinningstillögu á grundvelli 70% vægis tillögu og 30% vægis tilboðs í arkitektahönnunina. Í þrepi þrjú hefst forhönnunin. Að því loknu fer fram gerð aðaluppdráttar og svo verkhönnun.

Verkefnið:

Ákveðið hefur verið að byggja nýjar höfuðstöðvar fyrir löggæslu- og viðbragðsaðila á höfuðborgarsvæðinu. Húsnæðið þarf að taka tillit til fjölmargra verkefna aðila og breytilegrar starfsemi þeirra. Niðurstaða þarfagreiningar verkefnisins gaf til kynna að aðstöðuþörf væri rúmlega 26.000 m². Er þá miðað við verkefnaaðað vinnuumhverfi sem skapar sveigjanleika til komandi framtíðar. Í húsnæðinu verður sameiginleg björgunarmiðstöð, kennslusetur, matstofa, æfingssvæði og fleira.

Forsendur verkefnisins eru eftirfarandi:

- Viðbragðs- og þjónustustig löggæslu og viðbragðsaðila við almenning verði eftir
- Húsnæðis- og aðstöðumáli aðilanna leyst með hagkvæmum hætti
- Byggt verður yfir verkefni, ekki aðila
- Samvinna, samþætting, samlegð og þekkingarmiðlun milli aðila eflist
- Verkefnamiðað vinnuumhverfi (VMV)
- Sveigjanlegt húsnæði og aðstaða

Útboð á síðari stigum verða lokað öðrum en þeim sem tekið hafa þátt í forvalinu og uppfyllt allar kröfur þess. Haldin verður kynning fyrir væntanlega þátttakendur á Teams 6. desember kl. 13.00.

Allar nánari upplýsingar um ferlið og útboðsskilmála er að finna gjaldfrjálst í útboðskerfi Ríkiskaupa, TendSign, á vefslóðinni <https://tendsign.is/>, útboðsnúmer 21730.

Óski þátttakendur frekari upplýsinga má senda fyrirspurn í útboðskerfinu.

Borgartúni 26, 105 Reykjavík
Sími 530 1400
www.ríkiskaup.is

RÍKISKAUP

Atvinnublaðið

— Mest lesna atvinnublað Íslands —



Beinn sími: 550 5625

Sölufulltrúar:

Hrannar Helgason, hrannar@frettabladid.is
Arna Rut Kristinsdóttir, arnarut@frettabladid.is

Breyting á Aðalskipulagi Kópavogs 2019-2040

Vatnsendahvarf. Breyting á Aðalskipulagi Kópavogs 2019-2040. Forkynning tillögu á vinnslustigi.

Vakin er athygli á að nú stendur yfir í samræmi við 2. mgr. 30. gr. skipulagslaga nr. 123/2010 forkynning á tillögu að breytingu á Aðalskipulagi Kópavogs 2019-2040 fyrir Vatnsendahvarf. Tillögunni fylgir m.a. umhverfisskýrsla sem unnin er sameiginlega fyrir tillögu að breytingu á aðalskipulagi og tillögu að deiliskipulagi Vatnsendahvarfs.

Breytingar á aðalskipulagi eru gerðar í tengslum við vinnu deiliskipulags fyrir svæðið í samræmi við ábendingar og umsagnir sem hafa borist. Í tillögunni að aðalskipulagsbreytingu er afmörkun landnotkunarreita fyrir íbúðarsvæði (ÍB-6), opin svæði og samfélagsþjónustu breytt, felt er út svæði fyrir verslun og þjónustu í útjaðri íbúðarsvæðisins og sú þjónusta sem þar var fyrirhuguð færð miðsvæðis inn í hverfið nálægt skóla og leikskóla, auk þess sem staðsetning minjasvæðis er leiddrétt. Skilgreiningin „tengibraut“ á Kambavegi að og frá hverfinu (ÍB-6) er felld niður.

Fimmtudaginn 8. desember 2022 milli 15:00-17:00 verður opið hús á bæjarskrifstofum Kópavogs að Digranesvegi 1 þar sem aðgangend tillaga á vinnslustigi að breytingu á aðalskipulagi fyrir Vatnsendahvarf verður kynnt þeim sem þess óska.

Tillagan er aðgengileg á vef Kópavogsbæjar www.kopavogur.is og í þjónustuveri Kópavogsbæjar að Digranesvegi 1 á opnunartíma. Eru þeir sem telja sig eiga hagsmuna að gæta hvattir til að kynna sér tillöguna. Athugasemdir og ábendingar skulu hafa borist skriflega til skipulagsdeildar Umhverfissviðs, Digranesvegi 1, 200 Kópavogi eða á netfangið skipulag@kopavogur.is eigi síðar en kl. 16:00 miðvikudaginn 11. janúar 2023.

Skipulagsfulltrúinn í Kópavogi.



Kópavogsbær

kopavogur.is



Píngeyjarsveit


Auglýsing um deiliskipulag Fjósatungu í Fjóskadal

Sveitarstjórn Píngeyjarsveitar samþykkti þann 30. nóvember 2022 að auglýsa tillögu að deiliskipulagi hluta jarðarinnar Fjósatungu í Fjóskadal eins og 1. mgr. 41. gr. skipulagslaga nr. 123/2010 mæli fyrir um. Viðfangsefni deiliskipulagsins er m.a. að atmarka 44 lódir fyrir fristundahús á um 38 ha svæði.

Tillagan að breytingu mun liggja frammi á skrifstofu Píngeyjarsveitar, Kjarna, 650 Laugum og Hlíðarvegi 6, 660 Mývatn, frá og með mánuðeginum 5. des 2022 með athugasemdarfresti til og með þriðjudeginum 17. janúar 2023. Þá eru upplýsingar einnig aðgengilegar á heimasíðu Píngeyjarsveitar undir skipulagsmál.

Skila skal athugasemdem skriflega til skrifstofu Píngeyjarsveitar, Hlíðarvegi 6, 660 Mývatn og/ eða í tölvupósti á netfangið atli@pingeyjarsveit.is. Þeir sem ekki gera athugasemdir við tillöguna innan tilskilins frests teljast henni samþykkir.

Atli Steinn Sveinbjörnsson
Skipulagsfulltrúi Píngeyjarsveitar



- Leita að einbýli í 200 Kópavogi (Tún - Grundir - Hólmi)
- Kostur ef hægt er að gera **aukaíbúð** á jarðhæð
- Einnig þurfa **5 herbergi** að vera í heildina

36runn
Skjalaóttir
ljúg, fasteignasali
Sími 846 9958
jorunn@miklaborg.is

MIKLABORG 566 7609 | Lógmóla 4 | miklaborg.is

FORVAL

RARIK óskar eftir jarðvinnuverktökum í forval:

RARIK 22046 Forval fyrir strenglagnir 2023

Gögn er hægt að sækja án greiðslu á vef RARIK www.rarik.is/forval

Skila þarf umbeðnum upplýsingum til Verkis á netfangið jo@verkis.is fyrir kl. 14:00, þriðjudaginn 20. desember 2022.



RARIK ohf. • www.rarik.is/forval

RÁÐNINGAR



intellecta

Vatnsendahvarf. Breyting á Aðalskipulagi Kópavogs 2019-2040. Forkynning tillögu á vinnslustigi.

Vakin er athygli á að nú stendur yfir í samræmi við 2. mgr. 30. gr. skipulagslaga nr. 123/2010 forkynning á tillögu að breytingu á Aðalskipulagi Kópavogs 2019-2040 fyrir Vatnsendahvarf. Tillögunni fylgir m.a. umhverfisskýrsla sem unnin er sameiginlega fyrir tillögu að breytingu á aðalskipulagi og tillögu að deiliskipulagi Vatnsendahvarfs.

Breytingar á aðalskipulagi eru gerðar í tengslum við vinnu deiliskipulags fyrir svæðið í samræmi við ábendingar og umsagnir sem hafa borist. Í tillögunni að aðalskipulagsbreytingu er afmörkun landnotkunarreita fyrir íbúðarsvæði (ÍB-6), opin svæði og samfélagsþjónustu breytt, fellt er út svæði fyrir verslun og þjónustu í útjaðri íbúðarsvæðisins og sú þjónusta sem þar var fyrirhuguð færð miðsvæðis inn í hverfið nálægt skóla og leikskóla, auk þess sem staðsetning minjasvæðis er leiðrétt. Skilgreiningin „tengibraut“ á Kambavegi að og frá hverfinu (ÍB-6) er felld niður.

Fimmtudaginn 8. desember 2022 milli 15:00-17:00 verður opið hús á bæjarskrifstofum Kópavogs að Digranesvegi 1 þar sem ofangreind tillaga á vinnslustigi að breytingu á aðalskipulagi fyrir Vatnsendahvarf verður kynnt þeim sem þess óska.

Tillagan er aðgengileg á vef Kópavogsbæjar www.kopavogur.is og í þjónustuveri Kópavogsbæjar að Digranesvegi 1 á opnunartíma. Eru þeir sem telja sig eiga hagsmuna að gæta hvattir til að kynna sér tillöguna. Athugasemdir og ábendingar skulu hafa borist skriflega til skipulagsdeildar Umhverfissviðs, Digranesvegi 1, 200 Kópavogi eða á netfangið skipulag@kopavogur.is eigi síðar en kl. 16:00 miðvikudaginn **11. janúar 2023**.

Skipulagsfulltrúi Kópavogs.

(A)

 [Loka glugga](#)

Vefsíða Kópavogs, 2. desember 2022.

Auglýsing og gögn um forkynningu sjá bls. 4 og 5 – Skipulag og framkvæmdaleyfi í kynningu

Frétt um samráð (sjá frétt á næstu blaðsíðu)

Tilkynning um opið hús (sjá tilkynningu á bls. 3)

The screenshot shows the homepage of the Kópavogur website. At the top, there is a navigation bar with icons for various services: Laus störf, Umsóknir, Gjaldskrár, Kornsjá, Fundargerðir, Ábendingar, Sundlaugar, and Starfsfólk. Below this is a main banner with three featured items: 'Flottasta jólahúsið', 'Skipulag í kynningu', and 'Jólaviðurir og kort'. The 'Fréttir' section contains four news items, and the 'Tilkynningar' section contains four announcements. Blue arrows point from the text above to the 'Fréttir' and 'Tilkynningar' sections.

Fréttir

- 02.12.2022**
Breytingar á skipulagi í Vatnsendahvarfi í kjölfar samráðs
Gert er ráð fyrir samreknum leik- og grunnskóla fyrir fyrsta skólastigið miðsvæðis í nýju hverfi...
- 30.11.2022**
Jólahúsið í Kópavogi
Leitin að jólalegasta húsinu í Kópavogi er hafin og eru áhugasöm hvött til þess að senda inn...
- 29.11.2022**
Hinsegin félagsmiðstöðvastarf í Ekkó
Hinsegin klúbbur er starfræktur í félagsmiðstöðinni Ekkó í Kársnesskóla og er hann nú á sínu...
- 29.11.2022**
Fjöldmenni á adventuhátíð í Kópavogi
Fjöldi gesta lagði leið sína á Adventuhátíð í Kópavogi 2022 sem fram fór laugardaginn 26...

Tilkynningar

- 05.12.2022**
Gatnalokun 5.12.22 - 8.12.22
Lokað verður á milli Urðarbrautar og Borgarholtsbrautar
- 02.12.2022**
Opið hús vegna forkynningar á tillögu á vinnslustigi að breytingu á aðalskipulagi í Vatnsendahvarfi
Fimmtudaginn 8. desember 2022 milli 15:00-17:00 verður opið hús á bæjarskrifstofum Kópavogs að...
- 21.11.2022**
Lokunartilkynning
Vakin er athygli á að nauðsynlegt verður að loka aðreitin til norðurs að Hafnarjarðarveg frá Digranesveg...
- 21.11.2022**
Tilkynning
Eitt af markaðum Kópavogsbæjar er að draga úr pappírspotkun.

Forsíða / Fréttir & tilkynningar / Breytingar á skipulagi í Vatnsendahvarfi í kjölfar samráðs

Breytingar á skipulagi í Vatnsendahvarfi í kjölfar samráðs

« | Hlusta ▶

Google translate

02.12.2022 | Fréttir



Frá samráði við börn í skipulagsvinnu fyrir nýtt hverfi í Kópavogi.

Gert er ráð fyrir samreknum leik- og grunnskóla fyrir fyrsta skólastigið miðsvæðis í nýju hverfi í Vatnsendahvarfi.

Nýtt hverfi í Vatnsendahvarf afmarkast af Kórahverfi, Hvörfunum í Vatnsenda og fyrirhuguðum Arnarnesvegi. Þar er áformað að rísi íbúðabygging með um 500 íbúðum, bæði í sérbyli og fjölbyli. Gert er ráð fyrir góðum útivistarsvæðum, hundagerði, leikskóla og verslun og þjónustu innan hverfisins.

Víðtækt samráð við íbúa Kópavogs hefur farið fram í tengslum við mótun deiliskipulag fyrir Vatnsendahvarf. Meðal annars var haldin kynningarfundur í félagsmiðstöð eldri borgara í Boðabingi, vinnustofur með nemendaráðum Vatnsendaskóla og Hörðuvallaskóla auk opinna kynningarfundar fyrir almenning. Fjölmargar góðar ábendingar og athugasemdir hafa borist á forkynningartímabilinu. Þar má m.a. nefna eindregna ósk yngri kynslóðarinnar um að fá góða sleðabrekku í hverfið og verður gert ráð fyrir henni í deiliskipulaginu.

Þá verður brugðist við ábendingum um skólamál þannig að í deiliskipulaginu verði gert ráð fyrir samreknum leik- og grunnskóla fyrir fyrsta skólastigið miðsvæðis í hverfinu og í tengslum við útivistarsvæði. Einnig verður brugðist við ábendingum um staðsetningu verslunar- og þjónustu innan hverfisins.

Gera þarf breytingar á Aðalskipulagi Kópavogs svo unnt sé að koma til móts við ofangreindar ábendingar. Forkynning á þeim breytingum stendur nú yfir og verður opið hús þann 8. desember á Bæjarskrifstofum Kópavogs, Digranesvegi 1, þar sem tillögurnar verða kynntar og mögulegt verður að koma með fyrirspurnir.

Mótun deiliskipulags stendur enn yfir og ráðgert er að deiliskipulagið fari í auglýsingar- og kynningarferli í byrjun næsta árs. Þá verður haldið opið hús og breytingar tillögunni kynnt nánar. Einnig verða öll kynningargögn upp færð á vef bæjarins og gerð aðgengileg. Athugasemdir sem berast á kynningartíma tillögunar verða notaðar til að fullmóta deiliskipulagið.

Kynningargögn vegna forkynningar á tillögu að breytingum á aðalskipulagi má finna á vef Kópavogsbæjar.

Aftur í yfirlit

- Prenta
- Senda frétt
- Deila

Fréttasafn

- 2022
 - janúar febrúar mars apríl maí
 - júní júlí ágúst september
 - október nóvember desember
- 2021
 - janúar febrúar mars apríl maí
 - júní júlí ágúst september
 - október nóvember desember
- 2020
 - janúar febrúar mars apríl maí
 - júní júlí ágúst september
 - október nóvember desember
- 2019
 - janúar febrúar mars apríl maí
 - júní júlí ágúst september
 - október nóvember desember
- 2018
 - janúar febrúar mars apríl maí
 - júní júlí ágúst september
 - október nóvember desember
- 2017
 - janúar febrúar mars apríl maí
 - júní júlí ágúst september
 - október nóvember desember
- 2016
 - janúar febrúar mars apríl maí
 - júní júlí ágúst september
 - október nóvember desember
- 2015
 - janúar febrúar mars apríl maí
 - júní júlí ágúst september
 - október nóvember desember
- 2014
 - janúar febrúar mars apríl maí
 - júní júlí ágúst september
 - október nóvember desember
- 2013
 - janúar febrúar mars apríl maí
 - júní júlí ágúst september
 - október nóvember desember
- 2012
 - janúar febrúar mars
 - september október nóvember
 - desember

→ kopavogur.is/frettir-tilkynningar/category/8/opid-hus-vegna-forkynningar-a-tillögu-a-vinnslustigi-ad-breytingu-a-adalskipulagi-i-vatnsendahvarfi

Kópavogsbær 441 000 Opnunar-t

ÍBÚAR STJÓRNSÝSLA MANNLÍF ÞJÓNUSTUGÁTT ÁBENDINGAR

Forsíða / Fréttir & tilkynningar / Opið hús vegna forkynningar á tillögu á vinnslustigi að breytingu á aðalskipulagi í Vatnsendahvarfi

Opið hús vegna forkynningar á tillögu á vinnslustigi að breytingu á aðalskipulagi í Vatnsendahvarfi

Hlustu

Google translate

Prenta

Senda frétt

Deila

Fréttasafn

2022
janúar febrúar mars apríl maí
júní júlí ágúst september
október nóvember desember

2021
janúar febrúar mars apríl maí
júní júlí ágúst september
október nóvember desember

2020
janúar febrúar mars apríl maí
júní júlí ágúst september
október nóvember desember

2019
janúar febrúar mars apríl maí
júní júlí ágúst september
október nóvember desember

02.12.2022 | Tilkynningar

Fimmtudaginn 8. desember 2022 milli 15:00-17:00 verður opið hús á bæjarskrifstofum Kópavogs að Digranesvegi 1 þar sem ofangreind tillaga á vinnslustigi að breytingu á aðalskipulagi fyrir Vatnsendahvarf verður kynnt þeim sem þess óska.

Vakín er athygli á að nú stendur yfir í samræmi við 2. mgr. 30. gr. skipulagslaga nr. 123/2010 forkynning á tillögu að breytingu á Aðalskipulagi Kópavogs 2019-2040 fyrir Vatnsendahvarf. Tillögunni fylgir m.a. umhverfisskýrsla sem unnin er sameiginlega fyrir tillögu að breytingu á aðalskipulagi og tillögu að deiliskipulagi Vatnsendahvarfs.

Kynningargögn má nálgast á vefsíðu bæjarins og í þjónustuveri Kópavogsbæjar að Digranesvegi 1 frá kl. 8:30 til 16:00 mánudag til fimmtudaga og á föstudögum frá 8:30 til 13:00. ÍBÚAR-Skipulagsmál-Skipulag og framkvæmdaleyfi í kynningu

þeir sem telja sig eiga hagsmuna að gæta eru hvattir til að kynna sér tillöguna. Athugasemdir og ábendingar skulu hafa borist skriflega til skipulagsdeildar Umhverfissviðs, Digranesvegi 1, 200 Kópavogi eða á netfangið skipulag@kopavogur.is eigi síðar en kl. 16:00 miðvikudaginn **11. janúar 2023**

Altur í yfirni

← → ↻ kopavogur.is/is/ibuar/skipulagsmal/skipulag-i-kynningu

441 0000 Opnunar- og símatímar

ÍBÚAR STJÓRNSÝSLA MANNLÍF ÞJÓNUSTUGÁTT ÁBENDINGAR

Forsíða / Íbúar / Skipulagsmál / Skipulag og framkvæmdaleyfi / Kynningu

Skipulag og framkvæmdaleyfi í kynningu

☰ Hlusta ▶

Titill	Gerð kynninga	Dagsetning frá og til
Vatnsendahvarf. Breyting á Aðalskipulagi Kópavogs 2019-2040. Forkynning tillögu á vinnslustigi.	Breyting á aðalskipulagi	2. desember til 11. janúar 2023.
Baugakór 10	Breytt deiliskipulag.	30. nóvember til 6. janúar 2023.
3. áfangi Arnarnesvegjar frá Rjúpnavegi að BreiðholtiStraut.	Framkvæmdaleyfi.	
Álfhólsvegur 29.	Kynning á byggingarleyfissókn.	15. nóvember til 16. desember 2022.

← → ↻ kopavogur.is/is/ibuar/skipulagsmal/skipulag-i-kynningu/vatnsendahvarf-breyting-a-adalskipulagi-kopavogs-2019-2040-forkynning-tillögu-a-vinnslustigi

441 0000 Opnunar- og símatímar

ÍBÚAR STJÓRNSÝSLA MANNLÍF ÞJÓNUSTUGÁTT ÁBENDINGAR

Forsíða / Íbúar / Skipulagsmál / Skipulag og framkvæmdaleyfi / Kynningu / Vatnsendahvarf. Breyting á Aðalskipulagi Kópavogs 2019-2040. Forkynning tillögu á vinnslustigi.

Vatnsendahvarf. Breyting á Aðalskipulagi Kópavogs 2019-2040. Forkynning tillögu á vinnslustigi.

☰ Hlusta ▶

Vakin er athygli á að nú stendur yfir í samræmi við 2. mgr. 30. gr. skipulagslaga nr. 123/2010 forkynning á tillögu að breytingu á Aðalskipulagi Kópavogs 2019-2040 fyrir Vatnsendahvarf. Tillögunni fylgir m.a. umhverfisskýrsla sem unnin er sameiginlega fyrir tillögu að breytingu á aðalskipulagi og tillögu að deiliskipulagi Vatnsendahvarfs.

Breytingar á aðalskipulagi eru gerðar í tengslum við vinnu deiliskipulags fyrir svæðið í samræmi við ábendingar og umsagnir sem hafa borist í tillögunni að aðalskipulagsbreytingu er afmörkun landnotkunarréttar fyrir íbúðarsvæði (B-6), opin svæði og samfélagsþjónustu breytt. Feitt er út svæði fyrir verslun og þjónustu í útgarði íbúðarsvæðisins og sú þjónusta sem þar var fyrirhuguð færð miðsvæðis inn í hverfið nálægt skóla og leikskóla, auk þess sem staðsetning minjasvæðis er leiddrétt. Skilgreiningin „tengibraut“ á Kambavegi að og frá hverfinu (B-6) er felld niður.

Fimmtudaginn 8. desember 2022 milli 15:00-17:00 verður opið hús á bæjarskrifstofum Kópavogs að Digranesvegi 1 þar sem ofangreind tillaga á vinnslustigi að breytingu á aðalskipulagi fyrir Vatnsendahvarf verður kynnt þeim sem þess óska.

Tillagan er aðgengileg á vef Kópavogsbæjar www.kopavogur.is og í þjónustuveri Kópavogsbæjar að Digranesvegi 1 á opnunartíma. Eru þeir sem teifa sig eiga hagsmuna að gæta hvattir til að kynna sér tillöguna. Athugasemdir og ábendingar skulu hafa borist skriflega til skipulagsdeildar Umhverfissviðs, Digranesvegi 1, 200 Kópavogi eða á netfangið skipulag@kopavogur.is elgi síðar en kl. 16:00 miðvikudaginn 11. janúar 2023.

Skipulagsfulltrúi Kópavogs.

Vatnsendahvarf. Breyting á Aðalskipulagi Kópavogs 2019-2040. Forkynning tillögu á vinnslustigi.

Tímabil
2. desember til 11. janúar 2023.

Tengd skjöl

- [Vatnsendahvarf, forkynning á tillögu að breytingu á aðalskipulagi. Á vinnslustigi.](#)
- [Samráðsáætlun deiliskipulags](#)
- [Formleifaskráning Vatnsendahvarf](#)
- [Fskj-1. Umhverfissmat](#)
- [Fskj-2. Breyting á tengibraut](#)
- [Fskj-3. Mat á þjónustu](#)
- [Minnisblað menntasviðs, fjölgun nemenda](#)
- [Um samráð við gerð deiliskipulags](#)

Breyting á aðalskipulagi Kópavogs, vinnslutillaga Ópið hús 8. desember 2022



Vatnsendahvarf. Tillaga að breytingu á aðalskipulagi

Vinnslutillaga í forkynningu

Opið hús bæjarskrifstofum Kópavogs 8 desember 2022. apríl kl. 15-17

Tílefni: Opið hús á forkynningartímabili. Auglýst í Fréttablaðinu á vefsíðu Kópavogs - frétt um verkefnið og tilkynning um opið hús. Einnig var sendur tölvupóstur til íbúa sem hafa verið í samráðshópi vegna samráðs í vinnu við mótun/úrvinnslu deiliskipulags. Fulltrúar úr ráðgjafahópi verkefnisins voru á staðnum og starfsmenn Kópavogsbæjar.

Pátttakendur:

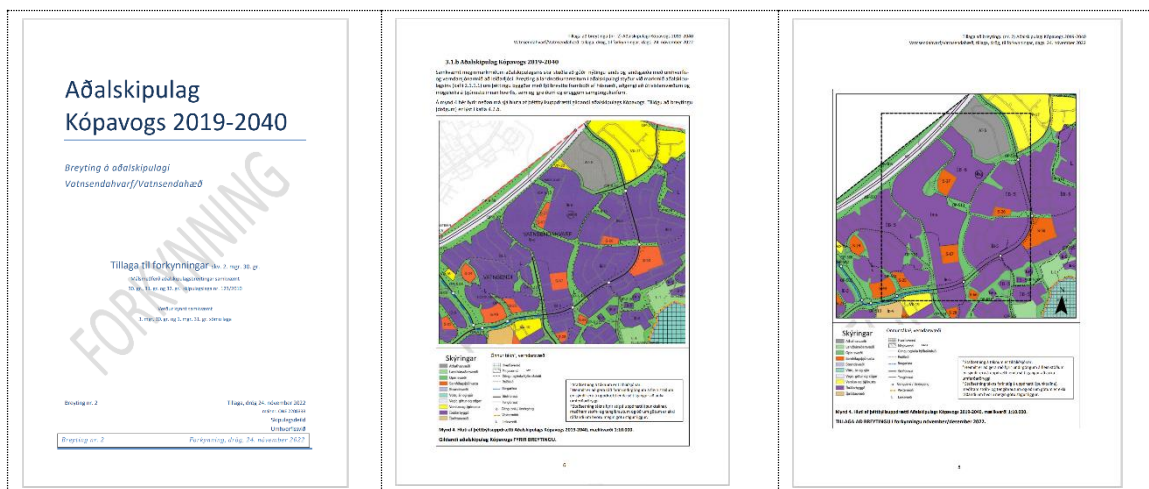
- Hjördís Ýr Johnsen formaður skipulagsráðs
- Auður D. Kristinsdóttir skipulagsfulltrúi
- Bergljót Sigríður Einarsdóttir skipulagsdeild
- Kristjana H. Kristjánsdóttir skipulagsdeild
- Stefán L. Stefánsson deildarstjóri framkvæmdadeildar
- Ásthildur Helgadóttir sviðsstjóri umhverfissviðs
- Jóhanna Helgadóttir Arkþing - deiliskipulag
- Orrí Gunnarsson VSÓ ráðgjöf - umferð
- Hrafnhildur Brynjólfssdóttir Efla – umhverfismat áætlaða

Opið hús

Lögð voru fram gögn til kynningar/upplýsinga og umræðu á fundinum. Auglýst gögn tillögu að breytingu á aðalskipulagi lágu frammi. Uppdrættir voru einnig prentaðir út á A3 og tímaáætlun verkefnis.

Auk þess uppdráttur deiliskipulags í vinnslu sem sýndi auglýsta tillögu að deiliskipulagi á vinnslustigi og breytta tillögu í kjölfar samráðs.

Pátttökulisti var lagður fram og voru fjórir íbúar skráðir í lokin. Auk þess komu einn til tveir íbúar í viðbót sem ekki skráðu sig – og annað starfsfólk Kópavogsbæjar.



VATNSENDAHAARF - DEILISKIPULAG TILLAGA UPPFÆRÐ EFTIR FORKYNNINGU - Í VINNSLU

Tillaga til forkynningar apríl 2022



Tillaga í vinnslu desember 2022



Helstu breytingar eftir forkynningu:

- Ný byggð færð fjar núverandi byggð við Klettakór og lækkuð að hluta og raðhúsum breytt í parhús.
- Staðsetning minja leiðrétt sbr. ábendingu frá Minjastofnun.
- Skilmálar um blátoppu í greinargerð.
- Bætt við samþættum leik- og grunnskóla.
- Bætt við sambylil.
- Reitur fyrir verslun og þjónustu felldur niður og bætt við kvöð um verslun/þjónustu miðsvæðis í íbúðahverfi.
- Afmörkun á grænum greira breytt til samræmis við nærliggjandi stigakerfi.

aordic



Breyting á aðalskipulagi Kópavogs, vinnslutillaga Umsagnir, ábendingar og athugasemdir





Skipulagsfulltúi
v/ Bergljót Einarsdóttir
Kópavogsbær

Digranesvegi 1
200 Kópavogur

Þorlákshöfn, 8. desember 2022
Málsnúmer: 2212005 GJ
Kt. umsk. 7001693759

Á 42. fundi Skipulags- og umhverfisnefndar Ölfuss 7.12.2022 sl., var neðangreint erindi tekið fyrir.

Umsögn um vinnslutillögu vegna breytingar á aðalskipulagi Kópavogsbæjar

Skipulagsfulltrúi Kópavogsbæjar óskar eftir umsögn um breytingu á aðalskipulagi Kópavogsbæjar vegna svæðis við Vatnsendahæð. Svæðið er hvergi nærri landamerkjum Kópavogsbæjar og breytingin virðist ekki snerta sveitarfélagið Ölfus.

Sveitarfélagið Ölfus gerir ekki athugasemd við þá breytingu sem fyrirhuguð er á aðalskipulagi Kópavogs.

Afgreiðsla nefndarinnar er gerð með fyrirvara um staðfestingu bæjarstjórnar Ölfuss og verður þér gert viðvart fari afgreiðsla á annan veg í sveitarstjórn heldur en hér kemur fram.

Virðingarfyllst,
f.h. Skipulags- og umhverfisnefndar

Guðnlaugur Jónasson
skipulagsfulltrúi Ölfuss

Breyting á aðalskipulagi Kópavogs Tillaga að breytingu febrúar 2023 ásamt fylgigögnum



Aðalskipulag Kópavogs 2019-2040

Breyting á aðalskipulagi
Vatnsendahvarf/Vatnsendahæð

Greinargerð og upprættir

Málsmeðferð aðalskipulagsbreytingar samkvæmt
30. gr., 31. gr. og 32. gr. skipulagslaga nr. 123/2010

Kynning samkvæmt 3. mgr. 30. gr. og 1. mgr. 31. gr. sömu laga

Tillaga að deiliskipulagi Vatnsendahvarfs auglýst samtímis
samkvæmt 2. mgr. 41. gr. sömu laga

Breyting nr. 2

Tillaga, febrúar 2023

málsnr. ONE 2208338

Skipulagsdeild

Umhverfissvið

Tillaga að deiliskipulagi Vatnsendahvarfs er/var auglýst um leið og tillaga þessi að breytingu á aðalskipulagi með vísan til 2. mgr. 41. gr. skipulagslaga nr. 123 /2010.

Samþykktar- og staðfestingarferli

Aðalskipulagsbreyting þessi sem auglýst hefur verið skv. 31. gr. skipulagslaga nr. 123/2010

var samþykkt í skipulagsráði Kópavogs þann _____ 20__.

var samþykkt í bæjarstjórn Kópavogs þann _____ 20__.

Aðalskipulagsbreyting þessi var staðfest af Skipulagsstofnun skv. 3. mgr. 32. gr. skipulagslaga nr. 123/2010 þann _____ 20__.

Tillaga þessi að aðalskipulagsbreytingu sett fram í greinargerð þessari, A4. Uppdrættir fyrir og eftir breytingu eru í greinargerðinni.

Efnisyfirlit

1 Inngangur.....	2
2 Forsendur.....	2
2.1 Breyting og aðdragandi breytingar.....	2
2.2 Deiliskipulag Vatnsendahvarfs, tillaga.....	3
2.3 Staðhættir.....	5
3 Gildandi skipulag og tengsl við aðrar áætlanir.....	5
3.1.a Svæðisskipulag höfuðborgarsvæðisins – Höfuðborgarsvæðið 2040.....	5
3.1.b Aðalskipulag Kópavogs 2019-2040.....	6
4 Breytingar.....	7
4.1 Tillaga að breytingu á aðalskipulagi Vatnsendahvarfs/Vatnsendahæðar.....	7
4.1.a Markmið, breyting, umhverfismatskýrsla, heimsmarkmið SP.....	7
4.1.b Landnotkun, tillaga að breytingu á þéttbýlisupprætti.....	7
4.1.c Tillaga að breytingum í greinargerð.....	9
5 Umhverfisáhrif áætlunar.....	12
5.1 Samantekt umhverfismatskýrslu.....	12
6 Ferill máls, kynning, samráð, málsmeðferð.....	13
6.1 Ferill máls -Aðdragandi, lýsing skipulagsverkefnis, forkynning tillögu, kynning tillögu.....	13
6.1.a Aðdragandi. Tillaga að deiliskipulagi – forkynning, samráð – úrvinnsla.....	13
6.1.b Lýsing skipulagsverkefnis – tillaga að breytingu á aðalskipulagi - kynning.....	13
6.1.c Tillaga að breytingu á aðalskipulagi á vinnslustigi - forkynning.....	14
6.1.d Tillaga þessi að breytingu á aðalskipulagi og tillaga að deiliskipulagi.....	14
6.2 Auglýsing, kynning – tillögur auglýstar samtímis.....	14
6.3 Umsagnar- og hagsmunaaðilar.....	15
6.4 Málsmeðferð, áfangar og tímaáætlun.....	16
7 Heimildir.....	17
Fylgiskjal 1: Umhverfismatskýrsla. Breyting á aðalskipulagi Kópavogs, Vatnsendahvarf/Vatnsendahæð og Vatnsendahvarf-deiliskipulag. Dags. 24. janúar 2023.....	18
Fylgiskjal 2: Minnisblað. Vatnsendahæð í Vatnsendahvarfi. Niðurfelling tengibrautar á Kambavegi í aðalskipulagi, dags. 15.11.2022.....	18
Fylgiskjal 3: Minnisblað. Vatnsendahvarf. Mat á þjónusturým, dags. 4.11.2022.....	18

1 Inngangur

Hér er lögð fram tillaga að breytingu á Aðalskipulagi Kópavogs 2019-2040 fyrir Vatnsendahvarf /Vatnsendahæð. Um er að ræða 2. breytingu frá staðfestingu aðalskipulagsins 28. desember 2021. Tilgangur breytingar á aðalskipulagi er að samræma stefnu í aðalskipulagi við þá útfærslu byggðar sem unnið er að í deiliskipulagi m.a. í kjölfar forkynningar og samráðs og uppfæra aðalskipulagið m.t.t. nýrra upplýsinga um fornminjar og gróðurfar. Sjá nánar kafla 2.1 *Breyting og aðdragandi breytingar*.

Tillaga að breytingum á aðalskipulagi er hér lögð fram til kynningar samkvæmt 31. gr. skipulagslaga nr. 123/2010 að lokinni athugun Skipulagsstofnunar samkvæmt 3. mgr. 30. gr. sömu laga.

2 Forsendur

2.1 Breyting og aðdragandi breytingar

Í Aðalskipulagi Kópavogs 2019-2040 er sett stefna um uppbyggingu nýs íbúðarsvæðis í Vatnsendahvarfi á Vatnsendahæð samanber m.a. mynd 4 í kafla 3.1.b *Aðalskipulag Kópavogs 2019-2040* aftar í greinargerð þessari.

Í samræmi við þá stefnu hefur verið unnið að deiliskipulagi fyrir svæðið og var deiliskipulagstillaga á vinnslustigi (drög) forkynnt vorið 2022. Á kynningartíma komu fram ábendingar og umsagnir sem hafa haft áhrif á útfærslu deiliskipulagstillögunnar.

Tillögur að breytingum deiliskipulagsins – að lokinni forkynningu með vísan til ábendinga – kalla á að breyta þarf gildandi aðalskipulagi - breyta afmörkun íbúðarsvæða, opinna svæða, samfélagsþjónustusvæði o.fl. Áætlað er að færa og stækka opið svæði í gegnum byggðina til að gefa tækifæri á fjölbreyttari útivistarmöguleikum. Þá er æskilegt að færa opna svæðið norðar þar sem það mætir Arnarnesvegi í samræmi við áætlaða legu stíga á vistloki/brú yfir veginn til að skapa betri göngu- og hjólatengingar.

Hér með er í greinargerð þessari er lögð fram tillaga að breytingu á aðalskipulagi – til kynningar. Sjá tillögu að breytingu á mynd 5 í kafla 4.1.b *Landnotkun, tillaga að breytingu á þéttbýlisuppdrætti*. Sjá jafnframt skýringarmyndir (myndir 1 og 2) sem sýna annars vegar deiliskipulagstillögu á vinnslustigi, drög (mynd 1) sem forkynnt var vorið 2022 og hins vegar sömu tillögu uppfærða/breytta (mynd 2) í kjölfar forkynningar og samráðs.

Í aðalskipulagi (gildandi þ.e. fyrir breytingu þessa) er gert ráð fyrir svæði fyrir verslun og þjónustu til norðurs við Arnarnesveg í útjaðri íbúðarsvæðisins. Í kynningarferli deiliskipulagsins komu fram ábendingar um að betra aðgengi væri fyrir íbúa í hverfinu ef þjónustan væri í því miðju og er nú unnið með þá útfærslu í deiliskipulagstillögu. Því er ekki lengur gert ráð fyrir svæði fyrir verslun og þjónustu í jaðri íbúðarsvæðisins en þess í stað er gert ráð fyrir verslun og þjónustu inni í miðju hverfinu og settir skilmálar þar um, sjá kafla 4.1.c.

Innan nýja hverfisins er gert ráð fyrir að Kambavegur verði safngata og tengi hverfið við íbúðarsvæðið í Kórum um Kóraveg og Kambaveg og athafnasvæðið í Hvörfum. Í tillögu þessari að breytingu er lagt til að skilgreiningin tengibraut á hluta Kambavegar (og Kóravegar) að og frá hverfinu verð felld niður þ.e. gatan verði ekki skilgreind sem tengibraut.

Búið er að skoða náttúrufar á svæðinu og úttektin leiddi í ljós að á svæðinu eru nokkrir staðir þar sem blátoppa vex, en hún er æðplanta og nýtur friðunar skv. auglýsingu um friðun æðplantna, mosa og flétta nr. 1385 frá 18. nóvember 2021. Brugðist er við þessum nýju upplýsingum og settir skilmálar, sjá kafla 4.1.c.

Við minjaskráningu í tengslum við deiliskipulagið kom í ljós að staðsetning friðaðra minja í aðalskipulaginu var ónákvæm. Því þarf að leiðrétta staðsetningu minjanna á aðalskipulagsuppdrætti. Fyrir liggur „Fornleifaskráning vegna deiliskipulags Vatnsenda, Kópavogi, 2022. Bjarni F. Einarsson.“

Í tengslum við síðustu endurskoðun aðalskipulags Kópavogs fjölluðu Minjastofnun Íslands og Húsafriðunarnefnd um varðveislu á húsi Útvarpsstöðvar Íslands sem reist var á Vatnsendahæð árið 1929. Mælt er með í aðalskipulaginu að húsið verði varðveitt (kafla 4.1.9 Minjavernd í gildandi aðalskipulagi) en tilmæli um verndun náðu einkum til ytra borðs eldri hluta hússins. Minjastofnun benti þá á að sjá mætti fyrir sér að húsið fengi nýtt hlutverk í deiliskipulagi og að húsið hefði listrænt gildi sem eitt af verkum Guðjóns Samúelssonar fyrrum húsameistara ríkisins. Frá því að aðalskipulagið var staðfest hafa komið fram nýjar upplýsingar. Í ljós hefur komið að húsið er að öllum líkindum gert skv. teikningu danskra arkitekta og hliðstæðar byggingar eru til í Danmörku. Þá reyndist húsið við nánari skoðun að heita má ónýtt og undirlagt af myglu. Í kjölfar þessara upplýsinga var veitt heimild fyrir því að húsið yrði rífið. Í ljósi þessa breytta varðveislugildis er ástæða til að taka út úr aðalskipulagi ákvæði um íbúðarhverfið (ÍB-6) þar sem segir að Minjastofnun Íslands og Húsafriðunarnefnd vilji benda á mikilvægi þess að varðveita húsið. Í ljósi sögu á svæði Útvarps-stöðvarinnar eru settir skilmálar um að þar verði útsýnis- og upplýsingastaður, sjá kafla 4.1.c.

2.2 Deiliskipulag Vatnsendahvarfs, tillaga

Vor 2022. Forkynning deiliskipulags á vinnslustigi – kynnt vor 2022

Í mars-apríl 2022 (10. mars til 22. apríl 2022) var tillaga að deiliskipulagi í Vatnsendahvarfi til forkynningar. Megintilgangur deiliskipulagsvinnunnar er að móta hverfi með vistvænum áherslum í samræmi við markmið Aðalskipulags Kópavogs 2019-2040. Í tillögunni er unnið með nýtt íbúðarhverfi með fjölbreyttu formi íbúða, leikskóla og útivistarsvæðum ásamt verslun- og þjónustu. Gert er ráð fyrir 500 íbúðum alls, þar af um 150-200 íbúðum í sérbýli, (einbýli, raðhús/parhús). Hámarkshæð bygginga er 3 hæðir auk kjallara.

Á mynd 1 er skýringarmynd af deiliskipulagstillögu á vinnslustigi þegar tillagan var forkynnt vor 2022.

Á næstu blaðsíðu á mynd 2 má sjá tillögu að deiliskipulagi (skýringarmynd) eins og hún er auglýst í dag (febrúar 2023). Breytingar á deiliskipulagstillögunni kalla á breytingu á aðalskipulagi sem er til umfjöllunar í greinargerð þessari.



Mynd 1. Tillaga (drög) að deiliskipulagi (á vinnslustigi) sem forkynnt var vorið 2022.

Drögin/tillagan á vinnslustigi samkvæmt gildandi aðalskipulagi Kópavogs (fyrir breytingu sem kynnt er í greinargerð þessari) samanber mynd 4 í kafla 3.1.b Aðalskipulag Kópavogs 2019-2040.

Skýringarmynd, ekki í mælikvarða. Birt til upplýsinga.

Uppfærð tillaga (breytt) að deiliskipulagi í kjölfar forkynningar og samráðs deiliskipulags

Á mynd 2 er skýringarmynd ef lokatillögu deiliskipulags þ.e. að uppfærðri (breyttri) tillögu að deiliskipulagi – í samræmi við tillögu að breytingu á aðalskipulagi sem er til umfjöllunar í greinargerð þessari.



Mynd 2. Uppfærð tillaga að deiliskipulagi, breytt í kjölfar forkynningar og samráðs.

Í samræmi við tillögu að breytingu á aðalskipulagi sem skilgeind er í kafla 4. Breytingar. Sjá m.a. mynd 5 í kafla 4.1.b Landnotkun, tillaga að breytingu á þéttbýlisupprætti og kafla 4.1.c Tillaga að breytingum í greinargerð.

Skýringarmynd, ekki í mælikvarða. Birt til upplýsinga.

2.3 Staðhættir

Svæðið sem fyrirhuguð breyting á aðalskipulagi nær til er í Vatnsendahvarfi á Vatnsendahæð en íbúðarhverfið liggur að fyrirhuguðum Arnarnesvegi til norðvesturs (á mörkum Kópavogs og Reykjavíkur), að íbúðarbyggð í Kórum til suðvesturs, fyrirhuguðu samfélagsþjónustusvæði (S-67) til suðurs, íbúðarbyggð í Hvörfum til austurs og athafnasvæði í Hvörfum til norðurs. Auk breytinga á umræddu svæði er gert ráð fyrir að skilgreining á tengibraut á Kambavegi að og frá hverfinu á tveimur stöðum verði felld niður.



Mynd 3. Fyrirhugað nýtt íbúðarhverfi í Vatnsendahvarfi á Vatnsendahæð er afmarkað með hvítri punktalínu, loftmynd úr LUKK. Skýringarmynd, ekki í mælikvarða.

Vatnsendahvarf liggur hæst í um 148 m.y.s. og liggur hærra í landinu en aðliggjandi svæði. Á hæðinni hefur verið útvarpsendistöð umkringd fjarskiptamöstrum en svæðið er að öðru leyti óbyggt. Aðliggjandi byggð hefur byggst upp á síðastliðnum tveimur áratugum. Á stórum hluta svæðisins eru ríkjandi landgerðir alaskalúpína, skógarkerfill, tún eða annað manngert land. Alaskalúpínan er ríkjandi á svæðinu en inn á milli eru misstórir mólendisblettir. Í úttekt Náttúrufræðistofnunar sem unnin var fyrir deiliskipulagsgerð á svæðinu kom í ljós að fjöldi æðplantna er á svæðinu og þar af ein grastegund, blátoppa, sem er á valista Náttúrufræðistofnunar sem tegund í nokkurri hættu og nú friðuð.

3 Gildandi skipulag og tengsl við aðrar áætlanir.

3.1.a Svæðisskipulag höfuðborgarsvæðisins – Höfuðborgarsvæðið 2040

Breytingar á afmörkun landnotkunarreita í Aðalskipulagi Kópavogs 2019-2040 fyrir Vatnsendahvarf á Vatnsendahæð eru í samræmi við svæðisskipulag höfuðborgarsvæðisins með því að styðja við:

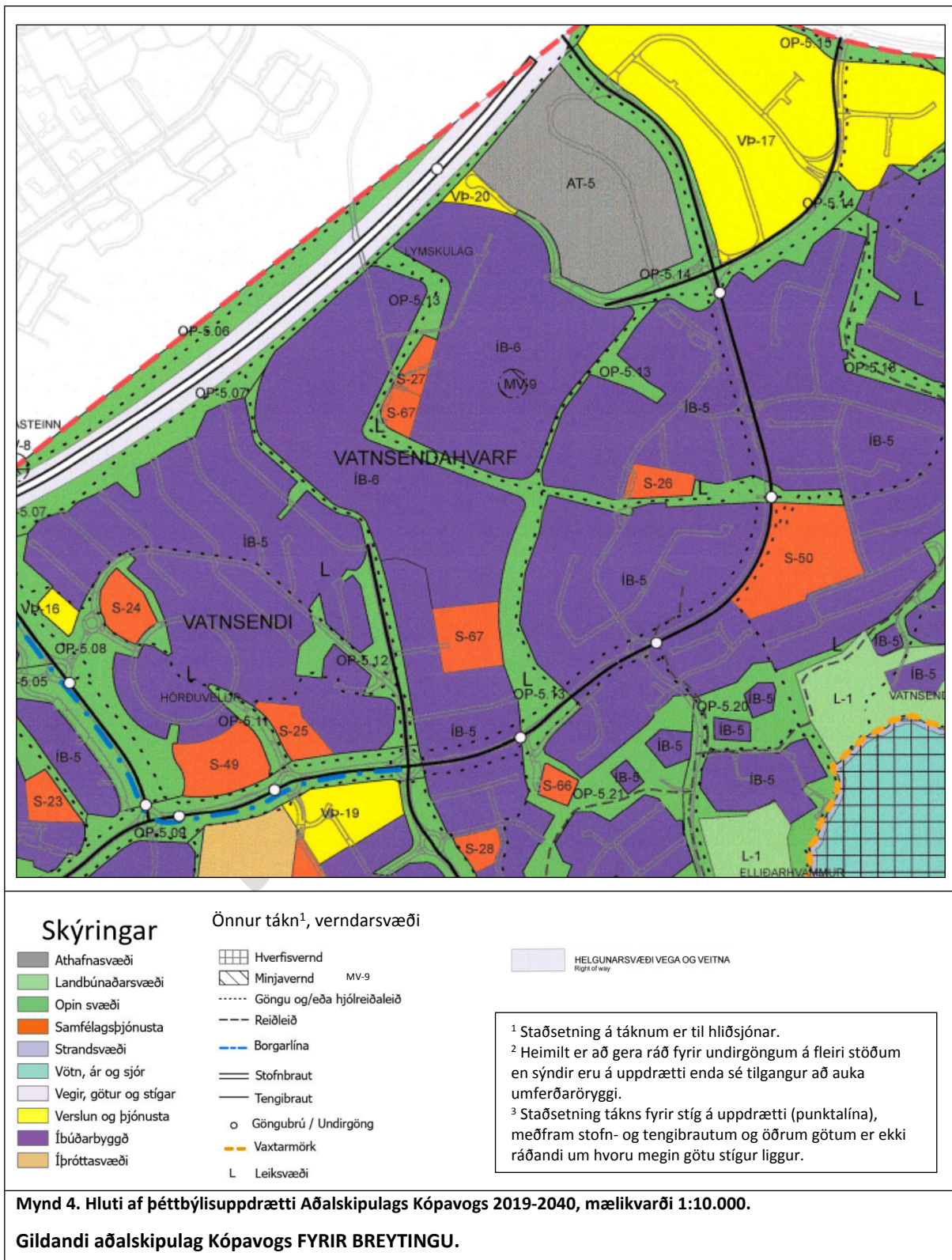
- Aðgengi að fjölbreyttum útivistarsvæðum, bæði innan hverfis og með góðum stígatengingum.
- Markmið um nærþjónustu í göngufæri með möguleika á verslun og þjónustu í miðju íbúðarhverfisins.
- Markmið um fjölbreytt framboð húsnæðis og búsetukosta.

Umhverfisáhrif uppbyggingar íbúðarhverfis í Vatnsendahvarfi voru metin í Aðalskipulagi Kópavogs 2019-2040 og voru þar metin neikvæð áhrif af uppbyggingu íbúðasvæðisins á andrúmsloft. Bent var á að uppbygging í útjaðri byggðar gæti haft neikvæð áhrif þar sem aðgengi að almenningssamgöngum og fjarlægð í atvinnusvæði gætu valdið meiri notum á einkabílnum, sem vinnur á móti markmiðum svæðisskipulagsins um að meginþunga vaxtar sé beint á miðkjarna og önnur þróunarsvæði. Í umhverfisskýrslu sem fylgdi aðalskipulaginu (k. 9.5.2 *Valkostir fyrir íbúðarbyggð*) er einnig bent á að uppbygging almenningsamgöngukerfisins og stígakerfis og efling atvinnusvæða í Hvörfum gæti dregið úr þessum áhrifum. Þrátt fyrir að Vatnsendahvarf sé utan þessara vaxtarsvæða þá er uppbyggingarsvæðið engu að síður mikilvægt þéttlingarsvæði innan núverandi byggðar sem nýtir vel núverandi innviði, er staðsett nálægt atvinnukjarna sem byggst hefur upp í Hvörfum, auk þess sem stutt er í tengingu inn á stofnvegakerfi höfuðborgarsvæðisins. Þá er svæðið (uppbyggingin) innan vaxtarmarkna höfuðborgarsvæðisins og styður við markmið um fjölbreytt framboð húsnæðis og búsetukosta.

3.1.b Aðalskipulag Kópavogs 2019-2040

Samkvæmt meginmarkmiðum aðalskipulagsins skal stuðla að góðri nýtingu lands og landsgæða með umhverfis- og verndarsjónarmið að leiðarljósi. Breyting á landnotkunarreitum í aðalskipulagi styður við markmið aðalskipulagsins (kafla 2.1.1.1) um þéttingu byggðar með fjölbreyttu framboði af húsnæði, aðgengi að útivistarsvæðum og möguleika á þjónustu innan hverfis, sem og greiðum og öruggum samgöngukerfum.

Á mynd 4 hér fyrir neðan má sjá hluta af þéttbýlisupprætti gildandi aðalskipulags Kópavogs (fyrir breytingu sem kynnt er í greinargerð þessari). Tillögu að breytingu á aðalskipulagi er lýst í kafla 4.1.a, 4.1.b og 4.1.c



4 Breytingar

4.1 Tillaga að breytingu á aðalskipulagi Vatnsendahvarfs/Vatnsendahæðar

4.1.a Markmið, breyting, umhverfismatsskýrsla, heimsmarkmið SP

Meginmarkmið breytingar er að styrkja og bæta íbúðarbyggð í Vatnsendahvarfi /Vatnsendahæð. Tillaga að breytingu á aðalskipulagi felst í að samhæfa/aðlaga aðalskipulag að tillögu að deiliskipulagi fyrir Vatnsendahvarf í kjölfar samráðs á forkynningarstigi. Sjá einnig m.a. kafla 2 *Forsendur, kafla 2.1 og 2.2* og kafla 6.5 *Ferill máls*.

Í umhverfismatsskýrslu áætlunar (sjá *Fylgiskjal 1, kafla 3 Tengsl við aðrar áætlanir*) kemur m.a. fram að tillaga að breytingu á aðalskipulagi og tillaga að deiliskipulagi eru í samræmi við aðrar áætlanir, þar á meðal svæðisskipulag höfuðborgarsvæðisins og markmið í aðalskipulagi Kópavogs. Við samanburð á valkostum um þróun byggðar innan hverfisins var í öllum tilvikum teknar ákvarðanir sem höfðu jákvæð áhrif á umhverfið og samfélagsgæði. Sjá kafla 5. *Umhverfisáhrif áætlunar og 5.1 Samantekt umhverfismatsskýrslu og fylgiskjal 1: Umhverfismatsskýrsla. Breyting á aðalskipulagi Kópavogs, Vatnsendahvarf/Vatnsendahæð. Dags. 24.01.2023.*

Stefna Kópavogsbæjar og Heimsmarkmið Sameinuðu þjóðanna um sjálfbærni eru samofin stefnu aðalskipulagsins. Við breytingu á aðalskipulagi og mótnun nýs deiliskipulags hefur verið litið til markmiða aðalskipulagsins sem voru mótuð með sterkri tengingu við heimsmarkmiðin.

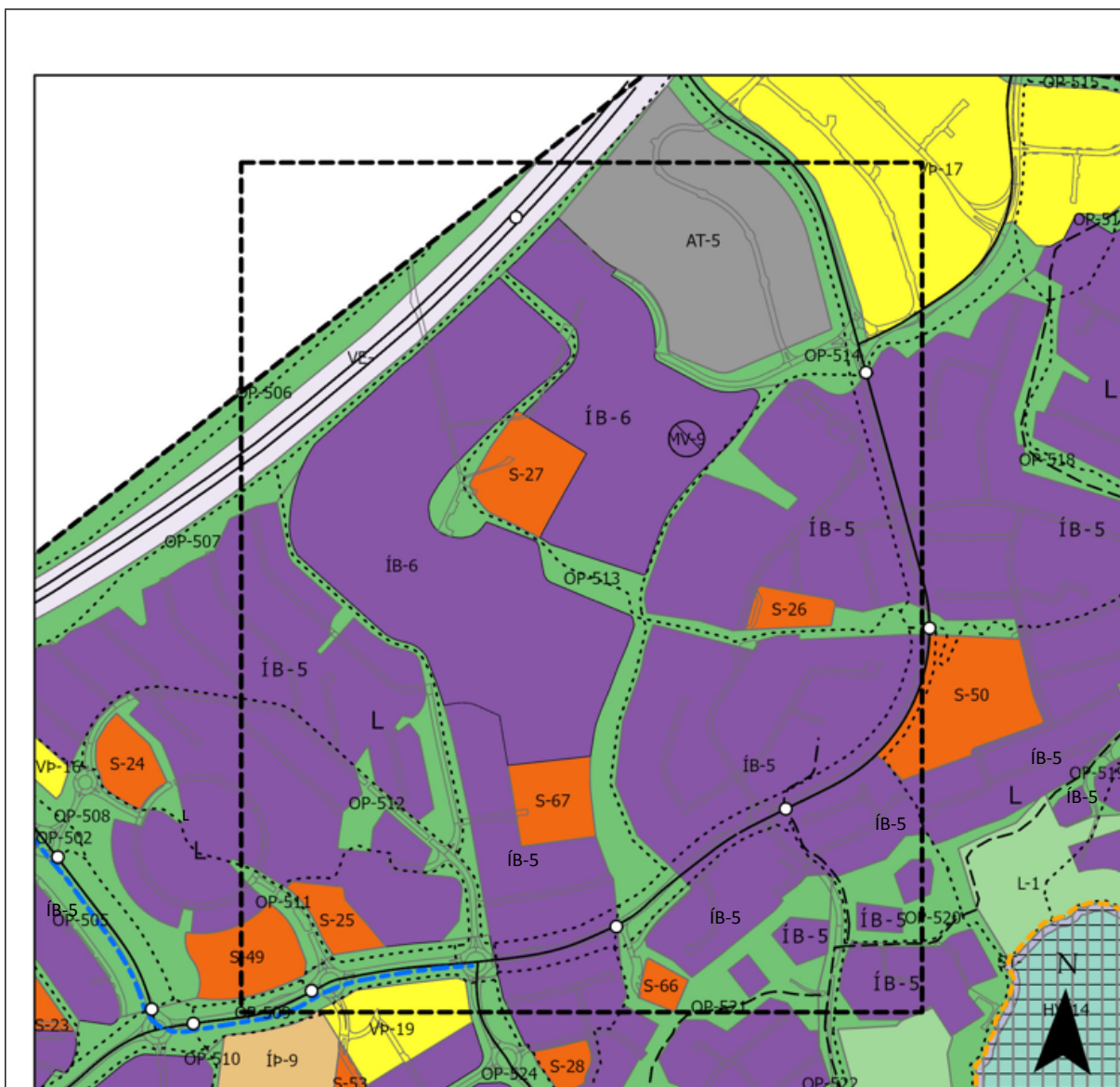
4.1.b Landnotkun, tillaga að breytingu á þéttbýlisuppdrætti

Tillaga að breytingu á aðalskipulagi, mynd 5, nær yfir svæðin ÍB-6, S-27 og S-67, VP-20, OP-5.13 og MV-9. Breytingar eru í samræmi við deiliskipulagstillögu sem auglýst er samtímis tillögu þessari. Breytingar eru í samræmi við meginmarkmið aðalskipulagsins. Göngu- og hjólaleiðir eru uppfærðar. Skilgreiningin „tengibraut“ á Kambavegi (og hluta Kóravegar) að og frá hverfinu (ÍB-6) er felld niður. Sjá einnig kafla 4.1.a hér að framan.

Nánar tiltekið eru breytingar á þéttbýlisuppdrætti þessar:

- Verslunar- og þjónustureitur VP-20 fellur niður og svæðið verður hluti af ÍB-6
 - o samkvæmt breytingartillögu þessari eru skilmálar um verslun og þjónustu í töflu ÍB-6 í kafla 4.1.c
- Samfélagsreitir S-27 og S-67 efst á hæðinni eru sameinaðir og stækkaðir og fá auðkennið S-27
- Samfélagsreitir S-67 sunnan til á svæðinu er óbreyttur
- Opið svæði OP-5.13 stækkar/breikkar og er aðlagð að stígatengingum yfir nýjan Arnanesveg
- Lögum íbúðarsvæðis ÍB-6 breytist
- Lega göngu- og/eða hjólaleiðar breytist í samræmi við legu opins svæðis
- Staðsetning á minjaverndarsvæði MV- 9 lagfærð

- Skilgreiningin „tengibraut“ á hluta Kambavegar og Kóravegar að hverfinu og Kambavegar frá hverfinu (ÍB-6) þ.e. frá Vatnsendavegi felld niður á tveimur stöðum



Skýringar

- Athafnasvæði
- Landbúnaðarsvæði
- Opin svæði
- Samfélagsþjónusta
- Strandsvæði
- Vötn, ár og sjór
- Vegir, götur og stígar
- Verslun og þjónusta
- Íbúðarbyggð
- Íþróttasvæði

Önnur tákn¹, verndarsvæði

- Hverfisvernd
- Minjavernd MV-9
- Göngu og/eða hjólréiðaleið
- Reiðleið
- Borgarlína
- Stofnbraut
- Tengibraut
- Göngubrú / Undirgöng
- Vaxtarmörk
- L Leiksvæði

¹ Staðsetning á táknum er til hliðsjónar.
² Heimilt er að gera ráð fyrir undirgöngum á fleiri stöðum en sýndir eru á uppdrætti enda sé tilgangur að auka umferðaröryggi.
³ Staðsetning tákns fyrir stíg á uppdrætti (punktalína), meðfram stofn- og tengibrautum og öðrum götum er ekki ráðandi um hvoru megin götu stígur liggur.

Mynd 5. Hluti af þéttbýlisuppdrætti Aðalskipulags Kópavogs 2019-2040, mælikvarði 1:10.000.

TILLAGA AÐ BREYTINGU, haust 2022, breyttur uppdráttur febrúar 2023.

4.1.c Tillaga að breytingum í greinargerð

Breytingar á greinargerð eru þessar:

- Íbúðarsvæði, ÍB-6, uppfærðir skilmálar fyrir útvarpshúsið, verslunar- og þjónustustarfsemi, leik- og grunnskóla, fjarskipti o.fl.
- Leikskólar, S-27, breyting á skilmálum fyrir leikskóla eða samþættan leik- og grunnskóla
- Skólar, kirkjur, félög/samfélagsþjónusta, S-67, skilmálar gilda nú fyrir einn reit en ekki tvo
- Verslunar- og þjónustusvæði VP-20 fellt út
- Opin svæði, OP-5.13, skilmálum bætt við um hundagerði, fjarskipti, dvalar- og leiksvæði og útsýnis- og upplýsingastað

- Fornleifar. Útlínur skráðra fornleifa sem hafa verið mældar skulu færðar inn á deiliskipulagsuppdrátt þ.e. þess svæðis sem er deiliskipulagt.

Íbúðarsvæði

Reitur ÍB-6

Skipulagsákvæði fyrir breytingu. Sá texti sem er grálitaður fellur út. Nýr texti er feitletraður.
Hluti af töflu 2-9. Yfirlit yfir íbúðarsvæði í Kópavogi.

Nr.	Heiti	Lýsing
ÍB-6	Vatnsendi Vatnsendahvarf (Vatnsendahæð)	<p>Í Vatnsendahvarfi (á Vatnsendahæð) er gert ráð fyrir nýju íbúðarhverfi, ÍB-6 með blandaðri byggð einbýlishúsa, raðhúsa og fjölbýlishúsa. Í hverfinu eða við það er gert ráð fyrir svæðum fyrir samfélagsþjónustu, S-67 og S27, litlu verslunar- og þjónustusvæði, VP-20 og opnu svæði, OP-16.</p> <p>Á svæði ÍB-16 er gert ráð fyrir :</p> <ul style="list-style-type: none">-Samtals um 500 íbúðum í hverfinu öllu. Þar af verði um 300 byggðar (eða bygging hafin) árið 2030.- Blandaðri byggð einbýlishúsa, raðhúsa og fjölbýlishúsa.- Að fjölbýli verði á um 3 hæðum auk kjallara.- Einbýli-, rað- og parhús verði á 1 til 2 hæðum auk kjallara.- Hlutfall íbúða í fjölbýli er áætlað um 60-70% og- Hlutfall íbúða í einbýlis-, rað- og parhúsum um 30-40%- Bent er á að austarlega á svæðinu er rúst sem skráð er í Fornleifaskrá Kópavogs, merkt MV-9 á þéttbýlisuppdraetti. <p>Á Vatnsendahæðinni er gamla Útvarpsstöðin á Vatnsenda en Minjastofnun Íslands og Húsafríðunarnefnd hafa fjallað um sögulegt gildi byggingarinnar (haust 2020) og vilja benda á mikilvægi þess að varðveita húsið.</p> <p>Áætlað er að börn hverfisins geti sótt skóla m.a. í Hörðuvallaskóla og Vatnsendaskóla og/eða í fyrirhuguðum skóla í Vatnsendahlíð.</p> <p>Náttúrufar á þessum svæðum hefur lítið verndargildi en bent er á að æskilegt sé að gera úttekt á fuglalífi áður en til framkvæmda komi.</p> <p>Sjá einnig mynd 2-11 í kafla 2.1.1.3. Áætlun um uppbyggingu íbúða.</p> <p>Stærð heildarsvæðis um 24 ha.</p>

Skipulagsákvæði í töflu 2-9 eftir breytingu. Nýr texti er feitletraður.

Nr.	Heiti.	Lýsing
ÍB-6		Í Vatnsendahvarfi (á Vatnsendahæð) er gert ráð fyrir nýju íbúðarhverfi, ÍB-6 með blandaðri byggð einbýlishúsa, raðhúsa og fjölbýlishúsa.

		<p>Á svæði ÍB-16 er gert ráð fyrir :</p> <ul style="list-style-type: none"> -Samtals um 500 íbúðum í hverfinu öllu. Þar af verði um 300 byggðar (eða bygging hafin) árið 2030 og/eða allt hverfið uppbyggt á þeim tíma. - Blandaðri byggð einbýlishúsa, raðhúsa og fjölbýlishúsa. - Að fjölbýli verði á um 3 hæðum auk kjallara. - Einbýli-, rað- og parhús verði á 1 til 2 hæðum auk kjallara. - Hlutfall íbúða í fjölbýli er áætlað um 60-70% og - Hlutfall íbúða í einbýlis-, rað- og parhúsum um 30-40% - Gera skal ráð fyrir sambýli. Það skal útfæra nánar í deiliskipulagi. - Bent er á að austarlega á svæðinu er rúst sem skráð er í Fornleifaskrá Kópavogs, merkt MV-9 á þéttbýlisuppdrætti. Staðsetning hefur verið lagfærð á uppdrætti. <p>Á Vatnsendahæðinni stóð gamla Útvarpsstöðin á Vatnsenda. Þar er nú gert ráð fyrir útsýnis- og upplýsingareit. Útfærist nánar í deiliskipulagi.</p> <p>Fornleifar. Útlínur skráðra fornleifa sem hafa verið mældar skulu færðar inn á deiliskipulagsuppdrátt þ.e. þess svæðis sem er deiliskipulagt.</p> <p>Gera skal ráð fyrir verslunar- og þjónustustarfsemi miðju hverfisins, á lóðum við græna geirann sunnan við skólann. Um þessar lóðir skal setja skilmála í deiliskipulagi.</p> <p>Um leik- og grunnskóla, sjá umfjöllun um S-27 í töflu 6-2. Yfirliti yfir leikskóla.</p> <p>Á svæðinu hefur blátoppa fundist sem er grastegund á valista Náttúrufræðistofnunar sem tegund í nokkurri hættu. Hún er nú friðuð skv. auglýsingu nr. 1385 frá 18. nóvember 2021. Unnið skal að verndun/varðveislu blátoppu samkvæmt tillögu Kópavogsbæjar með vísan til ábendinga Náttúrufræðistofnunar Íslands. Það skal skilgreina nánar í deiliskipulagi. Úttekt á fuglalífi hefur leitt í ljós að það er fábreytt.</p> <p>Huga skal að fjarskiptalausnum t.d. með mastri/möstrum á hæðinni og/eða með öðrum fjarskiptalausnum. Það skal skilgreina nánar í deiliskipulagi.</p> <p>Sjá einnig mynd 2-11 í kafla 2.1.1.3. Áætlun um uppbyggingu íbúða.</p> <p>Stærð heildarsvæðis um 23 til 24 ha.</p>
--	--	---

Leikskólar /grunnskólar

Reitur S-27

Skipulagsákvæði fyrir breytingu. Sá texti sem er grálitaður fellur út.

Hluti af töflu 6-2. Yfirlit yfir leikskóla.

Nr.	Heiti	Lýsing
S-27	Vatnsendahvarf / Vatnsendahæð	<p>Gert er ráð fyrir leikskóla í Vatnsendahvarfi. Á svæðinu er einnig gert ráð fyrir möguleika á að hafa skóla, kirkju og/eða aðra starfsemi, S-67.</p> <p>Ákvörðun verður tekin við gerð deiliskipulags. Stærð 0,41 ha.</p>

Skipulagsákvæði í töflu 6-2 eftir breytingu. Nýr texti er feitletraður.

Nr.	Heiti	Lýsing
S-27	Vatnsendahvarf/ Vatnsendahæð	<p>Gert er ráð fyrir leikskóla eða samþættum leik- og grunnskóla fyrir yngri deildir í Vatnsendahvarfi. Auk þess er áætlað að börn hverfisins geti sótt skóla m.a. í Hörðuvallaskóla og Vatnsendaskóla og/eða í fyrirhuguðum skóla í Vatnsendahlíð. Stærð: um 1,6 ha.</p>

Skólar, kirkjur, félög/samfélagsþjónusta

Reitur S-67

Skipulagsákvæði fyrir breytingu. Sá texti sem er grálitaður fellur út.

Hluti af töflu 6-5. Yfirlit yfir aðra skóla, kirkjur og félög/samfélagsþjónustu.

Nr.	Heiti	Lýsing
S-67	Vatnsendahvarf/-hæð	Svæði fyrir samfélagsþjónustu s.s. skóla, kirkju og/eða aðra starfsemi. Tveir reitir (svæði) koma til greina og eru báðir merktir á uppdrætti (sama númeri). Á öðrum svæðinu er jafnframt gert ráð fyrir leikskóla, S-27. Ákvörðun verður tekin við gerð deiliskipulags. Stærð 1,8 ha.

Skipulagsákvæði í töflu 6-5 eftir breytingu. Nýr texti er feitletraður.

Nr.	Heiti	Lýsing
S-67	Vatnsendahvarf/-hæð	Svæði fyrir samfélagsþjónustu, sunnan við nýtt íbúðarsvæði (ÍB-6) í Vatnsendahvarfi (á Vatnsendahæð) s.s. skóla, kirkju og/eða aðra starfsemi. Stærð um 1,8 ha.

Verslunar- og þjónustusvæði

Reitur VP-20.

Skipulagsákvæði fyrir breytingu en reiturinn er felldur út.

Hluti af töflu 3-6. Yfirlit yfir verslunar- og þjónustusvæði

Nr.	Heiti	Lýsing
VP-20	Vatnsendahvarf /Vatnsendahæð	Nýtt verslunar- og þjónustusvæði sem tengist fyrirhugaðri íbúðarbyggð í Vatnsendahvarfi/Vatnsendahæð. Stærð 0,45 ha.

Skipulagsákvæði eftir breytingu. Sjá nýjan texta, feitletraðan, í töflu 2-9 um íbúðarsvæði, ÍB-6, eftir breytingu.

Opin svæði

Reitur OP-5.13

Skipulagsákvæði fyrir breytingu. Sá texti sem er grálitaður er felldur út.

Hluti af töflu 4-3. Yfirlit yfir opin svæði.

Nr.	Heiti	Lýsing
OP-5.13	Vatnsendahvarf	Opið svæði í tengslum við nýja byggð í Vatnsendahvarfi (-hæð). Þar eru fyrirhugaðir stígar sem tengja hverfin saman. Stærð 6.39 ha.

Skipulagsákvæði í töflu 4-3 eftir breytingu. Nýr texti er feitletraður.

Nr.	Heiti	Lýsing
OP-5.13	Vatnsendahvarf	Opið svæði í tengslum við nýja byggð í Vatnsendahvarfi (-hæð). Þar eru fyrirhugaðir stígar sem tengja hverfin saman. Gert er ráð fyrir hundagerði, útvistar- og leiksvæði, upplýsingaskilti auk útsýnisstaðar frá háholtinu þar sem gamla „úttvarpshúsið“ var áður. Það skal skilgreina nánar í deiliskipulagi. Fornleifar. Útlínur skráðra fornleifa sem hafa verið mældar skulu færðar inn á deiliskipulagsuppdrátt þ.e. þess svæðis sem er deiliskipulagt. Huga skal að fjarskiptalausnum t.d. með mastri/möstrum á hæðinni og/eða með öðrum fjarskiptalausnum. Það skal skilgreina nánar í deiliskipulagi.

		Stærð 6,7 ha.
--	--	---------------

5 Umhverfisáhrif áætlunar

Umhverfismatsskýrsla fylgir tillögu þessari að breytingu á aðalskipulagi Kópavogs vegna Vatnsendahvarfs-/Vatnsendahæðar sem og tillögu að deiliskipulagi Vatnsendahvarfs. Umfjöllunin á við báðar tillögurnar.

Lagt er mat á umhverfisáhrif tillagnanna í samræmi við lög um umhverfismat framkvæmda og áætlana nr. 111/2021.

Eftirfarandi samantekt umhverfisskýrslu (í kafla 5.1) er birt í báðum tillögnum þ.e. tillögu þessari að breytingu á aðalskipulagi og tillögu að deiliskipulagi Vatnsendahvarfs.

Umhverfismatsskýrslan í heild sinni er í fylgiskjali 1: Umhverfismatsskýrsla. Breyting á aðalskipulagi Kópavogs, Vatnsendahvarf/Vatnsendahæð og Vatnsendahvarf-deiliskipulag. Dagsett 24.01.2023.

5.1 Samantekt umhverfismatsskýrslu

Samantekt:

Þegar á heildina er litið þá eru breytingar á aðalskipulagi og nýtt deiliskipulag fyrir Vatnsendahvarf-Vatnsendahæð líklegar til að hafa eftirfarandi áhrif á umhverfið:

Landslag og ásýnd	Neikvæð áhrif þar sem náttúrulegt umhverfi vikur fyrir byggð. Eftir uppbyggingu mun uppbyggt svæði falla inn í umhverfi nálægrar borgarbyggðar.	–
Samfélag	Jákvæð áhrif af uppbyggingu hverfis með grænum geira, skóla, leikskóla, verslun og þjónustu, góðu stígakerfi og götum þar sem gert er ráð fyrir lágum umferðarhraða. Almennar tengingar við hverfið og gott stígakerfi vinna á móti aukinni umferðarsköpun.	+
Náttúrufar	Jákvæð áhrif á náttúrufar þar sem blátoppa, sem í dag á undir högg að sækja í vaxandi lúpínubreiðu, verður færð í öruggara umhverfi.	+
Hljóðvist og loftgæði	Jákvæð útfærsla í aðalskipulagi þar sem Kambavegur er ekki lengur áætluð sem tengibraut, sem hefur jákvæð áhrif á hljóðvist, loftgæði og umferðaröryggi og útfærslu byggðar í deiliskipulagi.	+
Menningarminjar	Jákvæð áhrif á minjar, þar sem minjar sem áður voru skráðar á rangan stað, eru nú skráðar á réttum stað, auk þess sem skipulagið tekur tillit til minjanna.	+
Vatnafar	Óveruleg áhrif á vatnafar, þar sem engar ár, vötn eða sérstæð vatnakerfi eru á skipulagssvæðinu.	○

Breyting á aðalskipulagi og deiliskipulag eru í samræmi við aðrar áætlanir, þar á meðal svæðisskipulag höfuðborgarsvæðisins og markmið í aðalskipulagi Kópavogs.

Við samanburð á valkostum um þróun byggðar innan hverfisins voru í öllum tilvikum teknar ákvarðanir sem höfðu jákvæð áhrif á umhverfið og samfélagsgæði.

Til að koma í veg fyrir neikvæð áhrif á blátoppu, sem vex innan skipulagssvæðisins, var tekin ákvörðun um að varðveita gróðurtorfur frá fundarstöðum hennar og koma þeim fyrir þar sem hún getur dafnað til framtíðar innan hverfisins eða annars staðar í landi Kópavogs.

Til að draga úr áhrifum þéttara yfirborðs á ofanvatn er brugðist við í deiliskipulagi með því að setja skilmála um aðgerðir sem hægja á rennsli ofanvatns inn í lagnakerfi.

6 Ferill máls, kynning, samráð, málsmeðferð

Forsendur fyrir uppbyggingu íbúðarhverfis í Vatnsendahvarfi/ Vatnsendahæð liggja fyrir í aðalskipulagi. Sú tillaga sem hér er kynnt felur ekki í sér neinar grundvallarbreytingar á stefnu aðalskipulagsins heldur er um að ræða minni breytingar á útfærslu byggðar í hverfinu í samræmi við nýjar upplýsingar (s.s. náttúrufræðisúttektar og fornleifaskráningar), umsagnir og ábendingar sem borist hafa í tengslum við forkynningu deiliskipulagstillögu.

6.1 Ferill máls -Aðdragandi, lýsing skipulagsverkefnis, forkynning tillögu, kynning tillögu

6.1.a Aðdragandi. Tillaga að deiliskipulagi – forkynning, samráð – úrvinnsla

Febrúar-apríl 2022. Tillaga að deiliskipulagi í forkynningu. Skipulagsráð samþykkti 28. febrúar 2022 með tilvísun í 4. mgr. 40. gr. skipulagslaga nr. 123/2010 að kynna framlagða vinnslutillögu skv. samráðsáætlun. Vísað til afgreiðslu bæjarráðs og bæjarstjórnar. Bæjarstjórn staðfesti 8. mars 2022 afgreiðslu skipulagsráðs. Tillagan var auglýst í forkynningu frá 10. mars til 22. apríl 2022. Opinn kynningarfundur var í sal Hörðuvallaskóla 7. apríl 2022 kl. 17-18. Athugasemdafrestur var til 22. apríl 2022 kl. 13. Við gerð deiliskipulags var leitað samráðs samkvæmt samráðsáætlun (uppfærð 24.02.2022). Umsagnir og ábendingar bárust sem höfðu áhrif á útfærslu deiliskipulagstillögunnar. Lagðar voru til breytingar á deiliskipulagstillögunni sem kölluðu á breytingu á aðalskipulagi. Tillaga að nýju deiliskipulagi fyrir Vatnsendahvarf var unnin samkvæmt samráðsáætlun. Sjá gögn á vef Kópavogs sem kynnt voru í forkynningu deiliskipulags. <https://www.kopavogur.is/is/ibuar/skipulagsmal/skipulag-i-kynningu>.

Vor, sumar 2022. Úrvinnsla.

Tillaga að úrvinnslu (breytingu) á deiliskipulagstillögu í kjölfar samráðs – kallar á breytingu á aðalskipulagi. Við gerð deiliskipulagstillögu var í fyrstu ekki reiknað með að vinna breytingu á aðalskipulagi en í tengslum við og í kjölfar forkynningar á henni (deiliskipulagstillögunni) komu fram margar góðar hugmyndir að breytingum sem talið er að hafi jákvæði áhrif - og er unnið að breytingum á deiliskipulags-tillögunni í framhaldi af þeim. Í kjölfarið varð ljóst að breyta þyrfti aðalskipulagi til að það yrði í samræmi við þær breytingar nú er lagt til að verði gerðar.

Vor, sumar 2022. Tillaga að breytingu á aðalskipulagi í kjölfar samráðs á forkynningarstigi deiliskipulags. Í tillögu að breytingu á aðalskipulagi er afmörkun landnotkunarreita breytt fyrir íbúðarsvæði, opin svæði og samfélagsþjónustu - fellt verður út svæði fyrir verslun og þjónustu í útjaðri íbúðarsvæðisins og sú þjónusta sem þar var fyrirhuguð færð miðsvæðis inn í hverfið nálægt skóla og leikskóla. Auk þess er staðsetning mínjasvæðis leiðrétt. Einnig er lagt til að skilgreiningin tengibraut á hluta Kambavegar að og frá hverfinu verði felld niður þ.e. gatan verði ekki skilgreind sem tengibraut.

6.1.b Lýsing skipulagsverkefnis – tillaga að breytingu á aðalskipulagi - kynning

September 2022. Lýsing skipulagsverkefnis - tillaga að breytingu á aðalskipulagi. Skipulagsráð Kópavogs samþykkti 19. september 2022 að framlögð skipulagslýsing fyrir breytingu á Aðalskipulagi Kópavogs 2019-2040 yrði kynnt í samræmi við 1. mgr. 30. gr. skipulagslaga nr. 123/2010. Vísað til afgreiðslu bæjarráðs og bæjarstjórnar.

Á fundi bæjarstjórnar Kópavogs 27. september 2022 var lögð fram og samþykkt **lýsing skipulagsverkefnis** (skipulagslýsing) – með vísan til bókunar skipulagsráðs - varðandi fyrirhugaða breytingu á Aðalskipulagi Kópavogs 2019-2040 fyrir Vatnsendahvarf-Vatnsendahæð.

Lýsingin var auglýst í Fréttablaðinu 1. október 2022 og á vefsíðu Kópavogs. Gögn til kynningar voru sett á vefsíðu Kópavogs undir „Íbúar/Skipulag og framkvæmdaleyfi í kynningu“ 30. sept. 2022.

Athugasemdafrestur til fim. 27. október 2022 kl. 15. Athugasemdir og ábendingar bárust frá 15 aðilum og voru þær hafðar til hliðsjónar við úrvinnslu tillögunnar.

Óskað var eftir umsögnum umsagnaraðila (í tölvupósti 30.9.2022) í samræmi við 1. mgr. 30.gr. skipulagslaga nr. 123/2010. Umsagnaraðilar voru: *Skipulagsstofnun, Umhverfisstofnun, Náttúrufræðistofnun, Náttúrufræðistofa Kópavogs, Minjastofnun Íslands, Borgarsögusafn Reykjavíkur, Vegagerðin, Samgöngustofa, Isavia, Heilbrigðiseftirlit Gb., Hfj. Kóp., Mos. og Seltj., Veðurstofa Íslands, Veitur, Landsnet, Strætó, Samtök sveitarfél. á höfuðb.svæðinu (ssh), Reykjavíkurborg/Umhverfis- og samgöngusvið, sveitarfélagið Ölfus, Hafnarfjörður, Mosfellsbær, Garðabær,*

Framkvæmdasýslan-Ríkiseignir. Auk þess var sendur tölvupóstur til upplýsinga til samráðshóps vegna deiliskipulags í Vatnsendahvarfi.

6.1.c Tillaga að breytingu á aðalskipulagi á vinnslustigi - forkynning

Desember 2022, janúar 2023. Forkynning - tillaga að breytingu á aðalskipulagi. Tillaga á vinnslustigi (forkynning í vinnslu) að breytingu á aðalskipulagi var kynnt í samræmi við 2. mgr. 30. gr. skipulagslaga nr. 123/2010 með vísan til afgreiðslu skipulagsráðs Kópavogs 28. nóvember 2022.

Tillagan var auglýst í forkynningu 2., 3. og 5. desember 2022. Auglýsing var m.a. birt í Fréttablaðinu 3. des. 2022, 2. des. á vefsíðu Kópavogs og 5. des. í Lögbirtingablaðinu. Gögn til kynningar voru sett á vefsíðu Kópavogs 2. des. 2022 undir „Skipulag og framkvæmdaleyfi í kynningu“. Frétt var einnig birt á vefsíðu Kópavogs um „Breytingar á skipulagi í Vatnsendahvarfi í kjölfar samráðs“.

Athugasemdafrestur var til miðv. 11. janúar 2023 eigi síðar en kl. 16:00. Eitt erindi barst - þar sem ekki var gerð athugasemd við tillöguna.

Umsagnaraðilar. Erindi (tölvupóstur) var sent 2. des. 2022 til sveitarstjórna aðliggjandi sveitarfélaga og svæðisskipulagsnefndar svo og til Skipulagsstofnunar.

Opið hús var fimmtudag 8. desember 2022 milli 15-17 á bæjarskrifstofum Kópavogs að Digranesvegi 1 þar sem tillagan á vinnslustigi var kynnt þeim sem þess óskuðu.

16. janúar 2023 samþykkti skipulagsráð Kópavogs á grundvelli framlagðrar tillögu á vinnslustigi fyrir Vatnsendahvarf/Vatnsendahæð að hafin yrði vinna við gerð tillögu að breyttu aðalskipulagi samhliða vinnu við tillögu að deiliskipulagi fyrir umrætt svæði (Vatnsendahvarf).

6.1.d Tillaga þessi að breytingu á aðalskipulagi og tillaga að deiliskipulagi

Fyrir liggur tillaga þessi að breytingu á aðalskipulagi fyrir Vatnsendahvarf-Vatnsendahæð ásamt umhverfisskýrslu. Eins og fram kemur hér að framan (í kafla 6.1.a um aðdraganda) er tillagan unnin samhliða tillögu að deiliskipulagi Vatnsendahvarfs þ.e. uppfærðri tillögu deiliskipulags í kjölfar forkynningar og samráðs.

Tillagan er í grundvallaratriðum eins og tillaga sem kynnt var á vinnslustigi (í forkynningu).

Sjá einnig kafla 6.1.b um lýsingu skipulagsverkefnisins og 6.1.c um forkynningu tillögu á vinnslustigi hér að framan. Tillögurnar verða auglýstar samtímis sjá kafla 6.2 Auglýsing, kynning – tillögur auglýstar samtímis.

6.2 Auglýsing, kynning – tillögur auglýstar samtímis

Tillaga að breytingu á aðalskipulagi og tillaga að deiliskipulagi. Febrúar-apríl 2023. Vatnsendahvarf. Kynning - tillaga að breytingu á aðalskipulagi auglýst samhliða tillögu að deiliskipulagi.

Breyting á aðalskipulagi nr.2, tillaga lögð fram í skipulagsráði Kópavogs í febrúar 2023 með vísan til 3. mgr. 30. gr. og 31. gr. skipulagslaga nr. 123/2010.

30. gr. Gerð aðalskipulags, kynning og samráð.

Þegar vinna við gerð aðalskipulagstillögu hefst skal sveitarstjórn taka saman lýsingu á skipulagsverkefninu þar sem fram kemur hvaða áherslur sveitarstjórn hafi við aðalskipulagsgerðina og upplýsingar um forsendur og fyrirbyggjandi stefnu og fyrirhugað skipulagsferli, svo sem um kynningu og samráð við skipulagsgerðina gagnvart íbúum sveitarfélagsins og öðrum hagsmunaaðilum. Leita skal umsagnar um hana hjá Skipulagsstofnun og umsagnaraðilum og kynna hana fyrir almenningi. Í skipulagsreglugerð er kveðið nánar á um lýsingu aðalskipulagsverkefnis og kynningu hennar.

Áður en tillaga að aðalskipulagi er tekin til afgreiðslu í sveitarstjórn skal tillagan, forsendur hennar og umhverfismat, þegar við á, kynnt íbúum sveitarfélagsins og öðrum hagsmunaaðilum á almennum fundi eða á annan fullnægjandi hátt. Skal kynningin auglýst með áberandi hætti. Einnig skal tillagan kynnt sveitarstjórn aðliggjandi sveitarfélaga og svæðisskipulagsnefnd á þeim svæðum þar sem starfandi er slík nefnd. Tillagan skal jafnframt kynnt öðrum sveitarfélögum sem kunna að eiga hagsmuna að gæta vegna skipulagsins.

Að lokinni kynningu skv. 2. mgr. skal aðalskipulagstillagan lögð fyrir sveitarstjórn til afgreiðslu. Sveitarstjórn skal að lokinni umfjöllun sinni senda Skipulagsstofnun tillöguna til athugunar. Hafi Skipulagsstofnun ekki gert athugasemdir innan fjögurra vikna frá því að tillagan barst henni skal tillagan auglýst óbreytt skv. 31. gr. Telji Skipulagsstofnun að tillagan fullnægi ekki settum kröfum um aðalskipulag skal hún leita samkomulags við sveitarstjórn um breytingar. Náist ekki samkomulag er sveitarstjórn engu síður heimilt að auglýsa tillöguna en athugasemdir Skipulagsstofnunar skulu þá jafnframt auglýstar og liggja frammi með tillögunni.

31. gr. Auglýsing aðalskipulagstillögu.
 Sveitarstjórn skal auglýsa tillögu að aðalskipulagi með áberandi hætti, svo sem í dagblaði sem gefið er út á landsvísu. Tillagan skal einnig auglýst í Lögbirtingablaðinu [og vera aðgengileg á netinu].¹⁾ ...¹⁾

Í auglýsingu skal tilgreina hvar tillagan er til sýnis og hve lengi og skal sá tími ekki vera skemmri en athugasemdafrestur. Í auglýsingu skal

hverjum þeim aðila sem telur sig eiga hagsmuna að gæta gefinn kostur á að gera athugasemdir við tillöguna innan ákveðins frests sem eigi skal vera skemmri en sex vikur frá birtingu auglýsingar. Tekið skal fram hvert skila skuli athugasemdum.
¹⁾[L. 111/2021, 38. gr.](#)

Tillaga að deiliskipulagi Vatnsendahvarfs lögð fram í skipulagsráði Kópavogs í febrúar 2023 með vísan til 1. og 2. mgr. 40. gr. skipulagslaga nr. 123/2010.

■ **41.** gr. *Auglýsing* og *samþykkt* *deiliskipulags.*
 Þegar sveitarstjórn hefur samþykkt að auglýsa tillögu að deiliskipulagi skal hún auglýst á sama hátt og kveðið er á um varðandi auglýsingu aðalskipulags. ...¹⁾ Ef deiliskipulagstillaga tekur til svæðis sem liggur að mörkum aðliggjandi sveitarfélags skal tillagan kynnt sveitarstjórn þess sveitarfélags.

Sé tillaga að deiliskipulagi ekki í samræmi við aðalskipulag skal samsvarandi aðalskipulagsbreyting auglýst áður eða samhliða. Að loknum auglýsingartíma getur sveitarstjórn samþykkt breytingu á aðalskipulagi og deiliskipulagi samhliða.

Þegar frestur til athugasemda er liðinn skal sveitarstjórn taka tillöguna til umræðu að undangenginni umfjöllun skipulagsnefndar. Í þeirri umfjöllun skal taka afstöðu til athugasemda sem borist hafa og þess hvort gera skuli breytingar á tillögunni. Ef engar athugasemdir eru gerðar við tillöguna er ekki skylt að taka hana aftur til umræðu í sveitarstjórn heldur skal senda hana Skipulagsstofnun. Hafi borist athugasemdir skal niðurstaða sveitarstjórnar auglýst.

Ákveði sveitarstjórn að breyta auglýstri tillögu í grundvallaratriðum skal hin breytta tillaga auglýst á nýjan leik skv. 1. mgr.
¹⁾[L. 111/2021, 38. gr.](#)

Tillaga að breytingum á aðalskipulagi verður auglýst að lokinni athugun Skipulagsstofnunar samkvæmt 3. mgr. 30. gr. sömu laga. Eins og áður hefur komið fram þá verða báðar tillögurnar auglýstar samtímis samkvæmt 2. mgr. 41. gr. skipulagslaga nr. 123/2010.

6.3 Umsagnar- og hagsmunaaðilar

Við kynningu lýsingar skipulagsverkefnisins (þessarar breytingar) var kallað eftir umsögnum frá neðangreindum hagsmunaaðilum. Sjá einnig umfjöllun í kafla **6.1.b** hér að framan.

Gerð er grein fyrir forkynningu tillögu þessarar að breytingu á aðalskipulagi í kafla **6.1.c** hér að framan.

Hér með er kynnt tillaga að breytingu á aðalskipulagi og tillaga að deiliskipulagi Vatnsendahvarfs — sjá umfjöllun í kafla **6 Kynning, samráð – Ferill máls** (og *undirkjöflum*) hér að framan.

Kallað er eftir umsögnum frá sömu hagsmunaaðilum og áður:

- Skipulagsstofnun
- Umhverfisstofnun
- Náttúrufræðistofnun Íslands
- Náttúrufræðistofa Kópavogs
- Minjastofnun Íslands
- Borgarsögusafn Reykjavíkur
- Vegagerðin
- Samgöngustofa
- Isavia
- Heilbrigðiseftirlit Garðabæjar, Hafnarfjarðar, Kópavogs, Mosfellsbæjar og Seltjarnarness
- Veðurstofa Íslands
- Veitur ohf.
- Landsnet
- Strætó
- Samtök sveitarfélaga á höfuðborgarsvæðinu
- Reykjavík, Umhverfis og samgöngusvið
- Sveitarfélagið Ölfus
- Hafnarfjörður
- Garðabær
- Framkvæmdasýslan-Ríkiseignir

Eins og fram hefur komið í greinargerð þessari hefur verið horft til umsagna sem hafa borist (í forkynningu deiliskipulags) við úrvinnslu deiliskipulagstillögunnar og við úrvinnslu tillögu þessarar að breytingu á aðalskipulagi.

Einnig verða eftirfarandi aðilar upplýstir m.a. með vísan til forkynningar deiliskipulags – listi hefur verið uppfærður. Boðið verður upp á opið hús á kynningartímanum.

- Sögufélag Kópavogs
- Íþróttafélag; Breiðablik, HK, Gerpla
- Landssamtök hjólréiðamanna

- Nemendafélög Vatnsenda- og Hörðuvallaskóla /tengiliðir skólarnir
- Eldri borgarar sem sækja félagsmiðstöðina í Boðabingi í Kópavogi /tengiliður Boðabing

Eftirfarandi eru leitað eftir umsögnum annarra aðila.

6.4 Málsmeðferð, áfangar og tímaáætlun

Málsmeðferð

Aðalskipulagsbreyting er/verður unnin samkvæmt 1. mgr. 36. gr. -og 30. gr., 31. gr. og 32. gr. skipulagslaga nr. 123/2010. Tillaga að aðalskipulagsbreytingu er kynnt samkvæmt 3. mgr. 30. gr. og 1. mgr. 31. gr. sömu laga.

Deiliskipulag er og hefur verður unnið, kynnt og afgreitt samkvæmt 40. gr., 41. gr. og 42. gr. sömu laga.

Tillögurnar eru/verða auglýsar samtímis samkvæmt 2. mgr. 41. gr. sömu laga.

Tillaga að breytingum á aðalskipulagi er hér lögð fram til kynningar samkvæmt 31. gr. skipulagslaga nr. 123/2010 að lokinni athugun Skipulagsstofnunar samkvæmt 3. mgr. 30. gr. sömu laga

Skipulagsferli – áfangar og drög að tímaáætlun

Eftirfarandi eru helstu áfangar og drög að tímaáætlun, birt með fyrirvara um breytingar.

Aðalskipulagsbreyting Lýsing á skipulagsverkefni	Aðalskipulagsbreyting, tillaga í vinnslu Forkynning	Aðalskipulagsbr. og deiliskipulag, tillögur Auglýsing, kynning	Aðalskipulagsbr. og deiliskipulag, tillögur Úrvinnsla	Aðalskipulagsbreyting og deiliskipulag, tillögur Afgreiðsla	Aðalskipulagsbreyting og deiliskipulag Gildistaka
Samþykkt að kynna/auglýsa lýsingu að tillögu að breytingu á aðalskipulagi Kynningartími um 3-4 vikur Unnið úr athugasemdum Tillaga að breytingum	Samþykkt að forkynna /augl. tillögu að breytingum á aðalskipulagi Kynningartími um 3-4 vikur Unnið úr athugasemdum Tillögur að breytingu á aðalskipulagi og tillaga að deiliskipulagi samhæfðar	Samþykkt að auglýsa tillögur samtímis a. Tillaga að breytingu á aðalskipulagi -send til Skipulagsstofnunar til athugunar – svar innan 4ra vikna b. Uppfærð tillaga að deiliskipulagi c. Tillögur auglýstar samtímis -6 vikna athugasemdafrestur	Að auglýsingu lokinni -Athugasemdir berast -Unnið úr athugasemdum, greinargerð skrifuð Greinargerð og endanlegar tillögur lagðar fram til afgreiðslu	Tillögur ásamt viðbrögðum við athugasemdum í greinargerð afgreiddar /samþykktar -Niðurstaða sveitarstjórnar auglýst -Aðilum sem sendu inn athugasemdir svarað Gögn aðalskipulagsbreytingar send til Skipulagsstofnunar til staðfestingar Gögn deiliskipulags send til Skipulagsstofnunar til skoðunar áður en gildistaka verður auglýst	Skipulagsstofnun staðfestir breytingu á aðalskipulagi og auglýsir gildistöku í B-deild Stjórnartíðinda Kópvogsbær auglýsir gildistöku deiliskipulags í B-deild Stjórnartíðinda
September-október 2022	Nóvember 2022 - janúar 2023	Mars 2023 til maí 2023	Maí-júní 2023	Júní-júlí 2023	Ágúst-september 2023

7 Heimildir

Helstu heimildir. Listinn er ekki tæmandi.

Aðalskipulag Kópavogs 2019-2040. Aðgengilegt á vefsíðu Kópavogs og skipulagssjá Skipulagsstofnunar.

<https://www.kopavogur.is/is/ibuar/skipulagsmal/adalskipulag>

Svæðisskipulag höfuðborgarsvæðisins – Höfuðborgarsvæðið 2040. Aðgengilegt á vefsíðu ssh.is.

Deiliskipulagstillaga til auglýsingar. Vatnsendahvarf-Vatnsendahæð.

Deiliskipulagstillaga í vinnslu. Vatnsendahvarf-Vatnsendahæð.

Deiliskipulagstillaga til forkynningar (á vinnslustigi) fyrir Vatnsendahvarf-Vatnsendahæð. Kynnt 10. mars til 22. apríl 2022. Gögn aðgengileg á vefsíðu Kópavogs <https://www.kopavogur.is/is/ibuar/skipulagsmal/skipulag-i-kynningu/vatnsendahaed-vatnsendahvarf-forkynning-deiliskipulagstillogu>

Deiliskipulagstillaga til forkynningar (uppdráttur, 11.02.2022)

Vatnsendahvarf, greinargerð (dags. 11.02.2022)

Vatnsendahvarf, kynning fyrir skipulagsráð (14.02.2022)

Vatnsendahvarf, samráðsáætlun (uppfærð, dags. 24.2.2022)

Vatnsendahvarf, náttúrufarsúttekt (vegna deiliskipulags Vatnsendahæðar).

Lýsing fyrir skipulagsverkefni, fyrir nýtt deiliskipulag á Vatnsendahæð /Vatnsendahvarf, dags. 25. mars 2021. Kynnt vor 2021.

Náttúrufarsúttekt. Minnisblað. Úttekt á fuglalífi og gróðurfari vegna deiliskipulags Vatnsendahæðar. Náttúrufræðistofnun Íslands, unnið fyrir Kópavogsbæ. Rannveig Thoroddsen og Borgný Katrínardóttir.

Minnisblað skipulagsdeildar, dags. uppfært 25.5.2022, um samráð og kynningu deiliskipulagstillögu á vinnslustigi – forkynningarstigi.

Fornleifaskráning vegna deiliskipulags Vatnsenda, Kópavogi, 2022.

Deiliskipulagstillaga (að lokinni forkynningu), skýringarmynd (mynd 2) í greinargerð þessari.

Breyting á aðalskipulagi, Vatnsendahvarf/Vatnsendahæð. Breyting nr. 2.

Lýsing. Breyting á aðalskipulagi, Vatnsendahvarf/Vatnsendahæð, Lýsing á skipulagsverkefni, dags. 15. september 2022. Breyting nr. 2. Kynnt 1. – 27. október 2022. (Bent er á að um er að ræða lýsingu vegna breytingartillögu (í vinnslu sem er var forkynnt)). <https://www.kopavogur.is/is/ibuar/skipulagsmal/skipulag-i-kynningu/vatnsendahvarf-lysing-skipulagsverkefnis>

Forkynning. Breyting á aðalskipulagi, Vatnsendahvarf/Vatnsendahæð. Tillaga á vinnslustigi í forkynningu. Sjá nánar feril máls í kafla 6.5.

Skipulagslög nr. 123/2010.

Skipulagsreglugerð nr. 90/2013.

Lög um umhverfismat framkvæmda og áætlana nr. 111/2021.

Reglugerð um umhverfismat framkvæmda og áætlana nr. 1381/2021.

Leiðbeiningar Skipulagsstofnunar m.a. Lýsing fyrir skipulagsáætlun.

o.fl.

Fylgiskjal 1: Umhverfismatsskýrsla. Breyting á aðalskipulagi Kópavogs, Vatnsendahvarf/Vatnsendahæð og Vatnsendahvarf-deiliskipulag. Dags. 24. janúar 2023.

Sjá pdf fylgiskjal.

Fylgiskjal 2: Minnisblað. Vatnsendahæð í Vatnsendahvarfi. Niðurfelling tengibrautar á Kambavegi í aðalskipulagi, dags. 15.11.2022.

Sjá pdf fylgiskjal.

Fylgiskjal 3: Minnisblað. Vatnsendahvarf. Mat á þjónusturýmd, dags. 4.11.2022.

Sjá pdf fylgiskjal.



UMHVERFISMATSSKÝRSLA

Breyting á aðalskipulagi Kópavogs

Vatnsendahvarf/Vatnsendahæð og Vatnsendahvarf-deiliskipulag

24.01.2023



UPPLÝSINGAR

SKJALALYKILL

101458-SKY-001-V01

HÖFUNDUR

Hrafnhildur Brynjólfsdóttir

RÝNT

Silja Traustadóttir

SAMÞYKKT

Unnið fyrir Kópavogsbæ

Hrafnhildur Brynjólfsdóttir

1 INNGANGUR

Umhverfismatsskýrsla þessi fylgir tillögu að breytingu á aðalskipulagi Kópavogs vegna Vatnsendahvarfs/ Vatnsendahæðar og tillögu að deiliskipulagi Vatnsendahvarfs. Umfjöllun í umhverfismatsskýrslu á við báðar tillögurnar. Samantekt umhverfisskýrslu er birt í aðalskipulags- og deiliskipulagstillögunum.

Hér er lagt mat á umhverfisáhrif tillagnanna í samræmi við lög um umhverfismat framkvæmda og áætlana nr. 111/2021.

2 SKIPULAGSTILLÖGUR

Í tillögu að **deiliskipulagi** Vatnsendahvarfs er sett stefna um blandaða íbúðabyggð ásamt samfélagsþjónustu, verslun og þjónustu, með vísan til gildandi aðalskipulags. Með deiliskipulaginu er unnið samkvæmt markmiðum og áherslum í aðalskipulagi og fellur uppbyggingin að markmiðum um fjölbreytt framboð íbúðargerða og búsetukosta. Áherslur á vistvænar lausnir og vistvæna byggð styðja við frekari uppbyggingu í Vatnsendahvarfi. Í hverfinu og við það er gert ráð fyrir svæðum fyrir leikskóla, verslunar- og þjónustusvæði og opnu svæði. Gert er ráð fyrir um 500 íbúðum og er áætlað hlutfall íbúða í fjölbýli 60-70% og hlutfall íbúða í einbýlis-, rað- og parhúsum um 30-40%.

Á kynningartíma deiliskipulagstillögu fyrir Vatnsendahvarf komu fram ábendingar og umsagnir sem hafa haft áhrif á útfærslu deiliskipulagstillögunnar og kalla á tilfærslu á landnotkunarreitum í **aðalskipulagi**. Kópavogsbær var því ákveðið gera tillögu að breytingu á aðalskipulagi í samræmi við breyttar forsendur úr deiliskipulagsferlinu og nýjar upplýsingar sem hafa komið fram.

- Breyting á afmörkun íbúðarsvæða og opinna svæða.
- Svæði fyrir verslun og þjónustu fellt niður í útjaðri hverfisins en skilmálar settir um að verslun og þjónusta skuli vera innan íbúðarsvæðis.
- Kambavegur felldur niður sem tengibraut, að/frá fyrirhuguðu íbúðarhverfi.
- Leiðrétting á staðsetningu minja.
- Umfjöllun um varðveislugildi húss Útvarpsstöðvar Íslands felld út vegna breyttra forsendna.

Gögn úr forkynningu deiliskipulags fyrir Vatnsendahvarf-Vatnsendahæð og forkynningu á tillögu að breytingu á aðalskipulagi má sjá á vef Kópavogsbæjar.

3 TENGLI VIÐ AÐRAR ÁÆTLANIR

3.1 Svæðisskipulag höfuðborgarsvæðisins – Höfuðborgarsvæðið 2040

Breytingar á afmörkun landnotkunarreita í aðalskipulagi Kópavogs 2019-2040 eru í samræmi við svæðisskipulag höfuðborgarsvæðisins með því að styðja við:

- aðgengi að fjölbreyttum útivistarsvæðum, bæði innan hverfis og með góðum stígatengingum.

- markmið um nærþjónustu í göngufæri með möguleika á verslun og þjónustu í miðju íbúðahverfisins.
- markmið um fjölbreytt framboð húsnæðis og búsetukosta.

Umhverfisáhrif uppbyggingar íbúðahverfis í Vatnsendahvarfi voru metin í aðalskipulagi Kópavogs 2019-2040 og þar voru metin neikvæð áhrif af uppbyggingu íbúðasvæðisins á andrúmsloft. Bent var á að uppbygging í útjaðri byggðar gæti haft neikvæð áhrif þar sem aðgengi að almenningssamgöngum og fjarlægð í atvinnusvæði gætu valdið meiri notum á einkabílnum, sem vinnur á móti markmiðum svæðisskipulagsins um að meginþunga vaxtar sé beint á miðkjarna og önnur þróunarsvæði. Í aðalskipulaginu (k. 9.5.2 *Valkostir fyrir íbúðarbyggð*) er einnig bent á að uppbygging almenningssamgöngukerfisins og stígakerfis og efling atvinnusvæða í Hvörfum gæti dregið úr þessum áhrifum. Þrátt fyrir að Vatnsendahvarf sé utan þessara vaxtarsvæða þá er uppbyggingarsvæðið engu að síður mikilvægt þéttingarsvæði innan núverandi byggðar sem nýtir vel núverandi innviði, er staðsett nálægt atvinnukjarna sem byggst hefur upp í Hvörfum, auk þess sem stutt er í tengingu inn á stofnvegakerfi höfuðborgarsvæðisins. Þá er svæðið (uppbyggingin) innan vaxtarmarka höfuðborgarsvæðisins og styður við markmið um fjölbreytt framboð húsnæðis og búsetukosta.

3.2 Aðalskipulag Kópavogs 2019-2040

Samkvæmt meginmarkmiðum aðalskipulagsins skal stuðla að góðri nýtingu lands og landsgæða með umhverfis- og verndarsjónarmið að leiðarljósi. Breyting á landnotkunarreitum í aðalskipulagi styður við markmið aðalskipulagsins um þéttingu byggðar með fjölbreyttu framboði af húsnæði, aðgengi að útivistarsvæðum og möguleika á þjónustu innan hverfis, sem og greiðum og öruggum samgöngukerfum.

Breyting á aðalskipulagi nær yfir eftirfarandi svæði ÍB-6, S-27 og S-67, VÞ-20, OP-5.13 og MV-9. Allar breytingarnar eru í samræmi við útfærslu deiliskipulags sem unnið er að og í samræmi við meginmarkmið aðalskipulagsins. Göngu- og hjólaleiðir eru uppfærðar og tengibraut felld út.

Stefna Kópavogsbæjar og Heimsmarkmið Sameinuðu þjóðanna um sjálfbærni eru samofin stefnu aðalskipulagsins. Við breytingu á aðalskipulagi og mótun nýs deiliskipulags hefur verið litið til markmiða aðalskipulagsins sem voru mótuð með sterkri tengingu við heimsmarkmiðin.

3.3 Deiliskipulag

Það svæði sem deiliskipulag Vatnsendahvarfs nær yfir hefur ekki verið deiliskipulagt áður. Nærliggjandi íbúðahverfi eru fullbyggð og er byggð á deiliskipulagssvæðinu eðlilegt framhald af aðliggjandi byggð. Við gerð deiliskipulagsins er tekið tillit til nærliggjandi deiliskipulagsáætlana, þær eru:

- Vatnsendi-norðursvæði, samþykkt 26.07.2002.
- DSK Hörðuvalla (Vatnsendi), samþykkt 24.07.2003
- Vatnsendahvarf, svæði IV, samþykkt 13.05.2008.
- Arnarnesvegur, þriðji áfangi, samþykkt 07.07.2022.





4 UMHVERFISÁHRIF

Þeir umhverfisþættir sem einkum eru taldir geta orðið fyrir áhrifum á breytingu á aðalskipulagi og nýju deiliskipulagi fyrir Vatnendahæð/Vatnsendahvarf eru:

- Landslag og sjónræn áhrif vegna áhrifa af byggð.
- Samfélag vegna áhrifa á framboð af íbúðarbyggð, þjónustu og grænum svæðum.
- Náttúrufar með hliðsjón af náttúrufarsúttekt.
- Hljóðvist og loftgæði vegna umferðar.
- Menningarminjar með hliðsjón af minjaskráningu.
- Vatnafar áhrifa þéttar byggðar á ofanvatn.

Við val á umhverfisþáttum var m.a. litið til umfjöllunar í umhverfisskýrslu Aðalskipulags Kópavogs. Viðmið eru einkum sótt í stefnu stjórnvalda í viðkomandi málaflokkum og skipulagsáætlunum, Landsskipulagsstefnu, svæðisskipulag höfuðborgarsvæðisins og aðalskipulagi Kópavogs, auk viðmiða í Heimsmarkmiðum Sameinuðu þjóðanna, lögum og reglugerðum, sem og umsögnum í skipulagsferlinu. Í samræmi við ákvæði í aðalskipulagi Kópavogs var unnið áhættumat vegna loftslagsbreytinga fyrir deiliskipulagið og breytingu á aðalskipulagi. Aukin úrkomuákefð getur haft áhrif á vatnafar og aukin tíðni ofsaverður getur haft áhrif á vindafar og foktjón. Fjallað er um þessa þætti í matinu.

Til að meta hugsanleg umhverfisáhrif svæðisskipulagsins er notast við þá aðferðafræði að horfa til þess hver séu áætluð áhrif af framfylgd stefnu skipulagsáætlanna. Lögð er til eftirfarandi einkunnagjöf:

-  Jákvæð áhrif á umhverfisþátt.
-  Óveruleg áhrif á umhverfisþátt.
-  Neikvæð áhrif á umhverfisþátt.
-  Óviss áhrif ef áhrif á umhverfisþátt eru háð útfærslu.

4.1 Landslag og ásýnd

Uppbygging á deiliskipulagssvæðinu mun gjörbreyta ásýnd og landslagi svæðisins. Svæðið er að mestu aflíðandi hæð með mýrlendi, mólendi og graslendi (tún) ásamt svæðum þöktum alaskalúpínu. Þó landið gerbreyti um ásýnd þá verður það eftir uppbyggingu í samræmi við nálæga borgarbyggð og mun þannig falla inn í umhverfi sitt sem er jákvætt, en það breytir þó ekki því að náttúrulegt umhverfi vikur fyrir byggð. Áhrif uppbyggingarinnar á **landslag og ásýnd** eru metin **neikvæð**.

4.2 Samfélag

Á deiliskipulagssvæðinu er skipulagt íbúðarsvæði með grænum geirum, skóla, leikskóla og möguleika á verslun og þjónustu. Uppbyggingin styrkir svæðið í heild sinni og íbúar þess munu geta sótt fjölbreytta þjónustu sem er að finna í nærumhverfi þess. Innra skipulag hverfisins ýtir undir samveru og lýðheilsu með aðstöðu til hreyfingar, boltavöllum, hundagerði og stígum sem tengjast nálægum útivistarsvæðum og þjónustu. Áhrif á **samfélag** og heilsu eru talin **jákvæð** m.t.t. fjölgunar íbúa og blandaðrar byggðar sem m.a. styður við blómlegt mannlíf.

Til samræmis við útfærslu í deiliskipulagi eru tveir reitir fyrir samfélagsþjónustu sameinaðir í aðalskipulagsbreytingunni og færðir til innan hverfisins. Á reitunum tveimur er í gildandi aðalskipulagi gert ráð fyrir uppbyggingu leikskóla og möguleikanum á skóla, kirkju og/eða annarri starfsemi. Tillagan miðar við að færa svæðið og sameina í einn reit og koma þar fyrir leikskóla og skóla í samræmi við þarfir hverfisins. Breytingin er í samræmi við áherslur aðalskipulagsins um aðgengi að leikskólum og gerð í kjölfarið á samráði við Menntasvið Kópavogs og skólastjórnendur í nálægum skólum, þar sem kom fram að æskilegt væri að koma fyrir skóla fyrir yngsta stig grunnskóla í tengslum við nýjan leikskóla. Breytingin styður við framboð samfélagsþjónustu í hverfinu og hefur þannig **jákvæð** umhverfisáhrif á **samfélag**, auk þess sem staðsetning skólanna er miðsvæðis í hverfinu.

Færsla í aðalskipulagi á áætluðu svæði fyrir verslun og þjónustu frá jaðri íbúðarsvæðisins inn í hverfið og að miðju þess er í samræmi við stefnu svæðisskipulags höfuðborgarsvæðisins og markmið hverfisáætlana í aðalskipulagi Kópavogs um að borgarbyggðin mótist af viðmiðum 20 mínútna hverfisins, sem byggir m.a. á aðgengi íbúa að þjónustu í nærumhverfi sínu. Með þessari breytingu aukast líkur á að t.d. verslun eða ámóta starfsemi verði í göngufæri við íbúa hverfisins og nýtist sem hverfisþjónusta, eins og bent var á í umferðargreiningu.¹ Breytingin er því líkleg til að hafa **jákvæð** umhverfisáhrif á **samfélag** með bættu aðgengi íbúa að þjónustu.

Með breytingu frá náttúrulegu umhverfi yfir í manngert umhverfi geta myndast aðstæður sem magna upp áhrif ofsavæðurs og vindstrengi sem þeim fylgja. Unnið er markvisst með skjólmyndun í deiliskipulaginu til að draga úr þessum áhrifum og mynda skjólrík svæði.

Samkvæmt umferðargreiningu verður umferðarsköpun innan hverfisins umtalsverð. Sú umferð á þó greiða leið að stofnbrautakerfi höfuðborgarinnar um nýjan Arnarnesveg og nálæg gatnamót við Breiðholtsbraut. Umferðaráhrif frá hverfinu koma því frekar til almennrar aukningar á umferð á nærliggjandi stofnbrautum og í borginni allri frekar en að valda staðbundnum töfum. Þó eykur uppbygging á nálægu atvinnusvæði í Hvörfum líkurnar á að íbúar geti sótt vinnu í nálægð við heimili sitt sem getur dregið úr þörf fyrir lengri ferðir. Áhrif aukinnar umferðar á **samfélag** eru því metin **óveruleg**.

Í umsögn Strætó um deiliskipulagstillögu fyrir svæðið kemur fram að stór hluti hverfisins mun vera utan 400m fjarlægðar frá stöðvum almenningsgangna skv. framtíðar leiðaneti sem Strætó hefur unnið í samstarfi við sveitarfélögin á höfuðborgarsvæðinu. Í deiliskipulaginu er hins vegar gert ráð fyrir þeim möguleika að strætó geti farið um Kambaveg og gert ráð fyrir strætóstöð við grænt svæði nálægt skóla og í miðju hverfinu.

¹ VSÓ ráðgjöf. Minnisblað um Vatnsendahæð í Vatnsendahvarfi. Umferðargreining á vinnlustillögu deiliskipulags, dags 1. apríl 2022.

Í stefnu aðalskipulags Kópavogs er lögð áhersla á að yngstu börnunum verði gert kleift að stunda íþrótt- og tólmundastarf í sínu hverfi. Í deiliskipulaginu er unnið að þessu með skipulagi stíga, en stígatengingar fara um græna geira í átt að íþróttasvæðinu við Kórinn og aðrir stígar liggja í átt að Vatnsendaskóla og Hörðuvallaskóla.

Í aðalskipulagsbreytingunni er áætlað að útivistarsvæði í grænum geira í gegnum íbúðarhverfið verði stækkað og við þá breytingu er opnað fyrir fjölbreyttari not af útivistarsvæðinu sem endurspeglast í áformum í deiliskipulagi um sleðabrekku, leiksvæði, dvalarsvæði, hundagerði, almenningsrými og boltavöll. Breyting er gerð á því hvar grænn geiri mætir Arnarnesvegi og er það gert í samræmi við útfærslu stígatengingar yfir Arnarnesveg á mögulegu vistloki, sem skapar góða tengingu við meginleiðir gangandi og hjólaleiðanet höfuðborgarsvæðisins. Með breytingunni er stutt við aukið aðgengi íbúa að fjölbreyttu útivistarsvæði í nærumhverfi sínu t.a.m. í Elliðaárdal, skíðasvæði í Seljahverfi í samræmi við stefnu aðalskipulags Kópavogs, svæðisskipulag höfuðborgarsvæðisins og heimsmarkmið 11.7 um örugg og aðgengileg græn svæði. Breytingin hefur jákvæð umhverfisáhrif á **samfélag** með bættu aðgengi fyrir íbúa að grænum svæðum og stígakerfi.

Að öllu samanlögðu eru áhrif uppbyggingarinnar á **samfélag** metin **jákvæð**.

4.3 Náttúrfar

Í tengslum við gerð deiliskipulags fyrir svæðið var unnin náttúrufarsúttekt í samræmi við tilmæli úr umhverfismati aðalskipulags Kópavogs um að áður en til uppbyggingar kæmi yrði gerð úttekt á vistgerðum og fuglalífi og metið hvort tilefni væri til mótvægisáðgerða. Úttektin leiddi í ljós að fuglalíf á svæðinu væri ekki sérstætt og gæfi ekki tilefni til aðgerða. Hins vegar kom í ljós að á svæðinu eru nokkrir staðir þar sem blátoppa vex, en hún er æðplanta og nýtur friðunar skv. auglýsingu um friðun æðplantna, mosa og flétta nr. 1385 frá 18. nóvember 2021. Í deiliskipulagstillögu eru útfærðar mótvægisáðgerðir sem miða við að gróðurtorfur með blátoppu skuli varðveittar og fundinn viðeigandi staður til framtíðar. Metið er jákvætt að færa blátoppuna úr núverandi gróðurumhverfi þar sem hún á undir högg að sækja, þar sem hún vex á svæði þar sem lúpínubreiðan stækkar hratt, en lúpína er flokkuð sem ágeng tegund. Með tilliti til skilmála í aðalskipulagi og mótvægisáðgerða í deiliskipulagi, sem unnar voru eftir samtal við Náttúrufræðistofnun og garðyrkjustjóra Kópavogs, eru áhrif á **náttúrufar** metin **jákvæð**.

4.4 Hjóðvist og loftgæði

Samkvæmt aðalskipulagsbreytingu er ekki lengur gert ráð fyrir að Kambavegur verði tengibraut að hverfinu. Þetta hefur jákvæð áhrif á útfærslu götunnar í deiliskipulagi, þar sem nú er gert ráð fyrir götu með lágan umferðarhraða sem bætir öryggi óvarinna vegfarenda, meðal annars í nálægð við skóla. Við útfærslu götunnar í deiliskipulagi, innan íbúðarsvæðisins, er gert ráð fyrir viðeigandi hraðatakmarkandi aðgerðum, en hægari umferð hefur minni áhrif á hjóðvist, auk þess sem alvarleiki slysa þar sem virkir vegfarendur og ökutæki mætast verður minni.²

² VSÓ ráðgjöf. Minnisblað um Vatnsendahæð í Vatnsendahvarfi. Niðurfelling tengibrautar á Kambavegi í aðalskipulagi, dags 2. nóvember 2022.

4.5 Menningarminjar

Í tengslum við deiliskipulagsgerð hafa minjar verið skráðar og eru fornminjar sýndar á deiliskipulagsuppdrætti. Við skráninguna kom í ljós að staðsetning minjasvæðis MV9 í gildandi aðalskipulagi var ónákvæm. Aðalskipulagsbreytingin uppfærir staðsetningu minjasvæðisins miðað við þessar nýju upplýsingar. Útfærsla deiliskipulagsins tekur tillit til þessara minja sem ætlunin er að varðveita. Skipulagið tekur tillit til minja, sem áður voru rangt skráðar sem hefði getað skapað hættu, og eru því áhrif á **minjar** því metin jákvæð.

Tekið er tillit til þessara minja við útfærslu byggðarinnar. Nú liggur fyrir betri þekking á staðsetningu minjanna sem ekki lá fyrir áður, sem hefur jákvæð áhrif á varðveislu minjanna.

4.6 Vatnafar

Uppbygging svæða þýðir að stærri hluti yfirborðs innan svæðanna er þéttur (götur, þök) þ.a. ofanvatn sem áður rann eftir yfirborði og hvarf svo ofan í jörðina og sameinaðist grunnvatnsstraumum, hefur ekki lengur þessa greiðu leið. Fráveitukerfin sem eru til staðar í núverandi byggð umhverfis skipulagssvæðið eru ekki hönnuð fyrir þetta þetta yfirborð og því anna þau ekki þessu aukna rennsli. Um leið er loftslag að breytast í heiminum sem leiðir til ákafari úrkomuviðburða. Til að hægja á ofanvatni í mikilli úrkomu var skoðað að innleiða blágrænar lausnir sem miða að því að leiða vatnið sem mest niður í jörðina aftur þannig að vatnabúskapur svæðisins haldist að mestu óbreyttur. Við skoðun á jarðfræði svæðisins kom í ljós að aðstæður fyrir blágrænu lausnirnar eru ekki ákjósanlegar, vegna þess hversu jarðlög eru þétt, og því var farið í að skoða aðra möguleika. Lagt var til að nýta beina ofanvatni í settjarnir ofanjarðar eða magasín neðan jarðar sem geta tekið við ofanvatninu og hægt á rennsli þess, og með því minnkað álag á frárennislagnir. Eins var lagt til að tefja ofanvatnið innan lóða með regnbeðum, ofanvatnslautum, brunnum eða ámóta aðgerðum. Með þessum aðgerðum er dregið úr mögulegum neikvæðum áhrifum þéttara yfirborðs á vatnafar. Engin á, vötn eða sérstæð vatnakerfi eru á skipulagssvæðinu og áhrifin á **vatnafar** eru því metin **óveruleg**. Breyting verður þar sem ofanvatn sem í dag fellur á náttúrulegt svæði verður fært inn núverandi lagnakerfi og eykur álag á þeim. Unnið er á móti þeim áhrifum með ofanvatnslausnum í deiliskipulagi.







4.7 Valkostir

Við gerð aðalskipulags Kópavogs 2019-2040 var lögð til byggð íbúðahverfis í Vatnsendahvarfi og var hún borin saman við núllkost, sem var að halda svæðinu sem stofnanasvæði með fjarskiptamöstrum og tengdum mannvirkjum. Niðurstaða þess samanburðar var að gera ráð fyrir uppbyggingu íbúðabyggðar á þessu svæði.

Við gerð deiliskipulags voru skoðaðir valkostir um staðsetningu verslunar og þjónustu innan hverfisins, umfang og staðsetningu skóla, afmörkun græns geira og skilgreiningu á Kambavegi sem tengibraut. Niðurstaða þeirrar greiningar var í öllum tilvikum breyting sem hafði jákvæð áhrif á umhverfið og samfélagsgæði.

5 SAMANTEKT

Þegar á heildina er litið þá er tillaga að breytingu á aðalskipulagi og nýtt deiliskipulag fyrir Vatnsendahvarf-Vatnsendahæð líkleg til að hafa eftirfarandi áhrif á umhverfið:

Landslag og ásýnd	Neikvæð áhrif þar sem náttúrulegt umhverfi vikur fyrir byggð. Eftir uppbyggingu mun uppbyggt svæði falla inn í umhverfi nálægrar borgarbyggðar.	
Samfélag	Jákvæð áhrif af uppbyggingu hverfis með grænum geira, skóla, leikskóla, verslun og þjónustu, góðu stígakerfi og götum þar sem gert er ráð fyrir lágum umferðarhraða. Almennar tengingar við hverfið og gott stígakerfi vinna á móti aukinni umferðarsköpun.	
Náttúrufar	Jákvæð áhrif á náttúrufar þar sem blátoppa, sem í dag á undir högg að sækja í vaxandi lúpínubreiðu, verður færð í öruggara umhverfi.	
Hljóðvist og loftgæði	Jákvæð útfærsla í aðalskipulagi þar sem Kambavegur er ekki lengur áætluð sem tengibraut, sem hefur jákvæð áhrif á hljóðvist, loftgæði og umferðaröryggi og útfærslu byggðar í deiliskipulagi.	
Menningarminjar	Jákvæð áhrif á minjar, þar sem minjar sem áður voru skráðar á rangan stað, eru nú skráðar á réttum stað, auk þess sem skipulagið tekur tillit til minjanna.	
Vatnafar	Óveruleg áhrif á vatnafar, þar sem engar ár, vötn eða sérstæð vatnakerfi eru á skipulagssvæðinu.	

Breyting á aðalskipulagi og deiliskipulag eru í samræmi við aðrar áætlanir, þar á meðal svæðisskipulag höfuðborgarsvæðisins og markmið í aðalskipulagi Kópavogs.

Við samanburð á valkostum um þróun byggðar innan hverfisins voru í öllum tilvikum teknar ákvarðanir sem höfðu jákvæð áhrif á umhverfið og samfélagsgæði.

Til að koma í veg fyrir neikvæð áhrif á blátoppu, sem vex innan skipulagssvæðisins, var tekin ákvörðun um að varðveita gróðurtorfur frá fundarstöðum hennar og koma þeim fyrir þar sem hún getur dafnað til framtíðar innan hverfisins eða annars staðar í landi Kópavogs.

Til að draga úr áhrifum þéttara yfirborðs á ofanvatn er brugðist við í deiliskipulagi með því að setja skilmála um aðgerðir sem hægja á rennsli ofanvatns inn í lagnakerfi.

6 KYNNING OG SAMRÁÐ

Deiliskipulag Vatnsendahvarfs og tengd breyting á aðalskipulagi Kópavogs 2019-2040 eru unnar í nánú samstarfi skipulagshönnuða, skipulagsfulltrúa, verkefnisstjóra skipulags, skipulagsráðs Kópavogs og bæjarstjórnar Kópavogs.

Skipulagslýsing fyrir breytingu á aðalskipulagi var kynnt í október 2022 og tillaga til forkynningar fyrir breytingu á aðalskipulagi í desember 2022. Tillaga til forkynningar fyrir nýtt deiliskipulag var kynnt á vormánuðum 2022. Við kynningu skipulagslýsingar og tillagna var óskað eftir umsögnum frá fjölda aðila og var fleirum bætt á lista yfir umsagnaraðila ef ábendingar bárust um það.

Unnið var samkvæmt samráðsáætlun við tillögu að deiliskipulagi á forkynningarstigi. Áætlunin var kynnt samhliða kynntum gögnum sem eru aðgengileg á [vefsíðu Kópavogs](#).

Tillögur að breytingu á aðalskipulagi og nýju deiliskipulagi eru nú auglýstar samhliða. Við kynningu á þeim er óskað eftir umsögnum frá eftirfarandi aðilum:

- Skipulagsstofnun
- Umhverfisstofnun
- Náttúrufræðistofnun Íslands
- Náttúrufræðistofa Kópavogs
- Minjastofnun Íslands
- Borgarsögusafn Reykjavíkur
- Vegagerðin
- Samgöngustofa
- Isavia
- Heilbrigðiseftirlit Garðabæjar, Hafnarfjarðar, Kópavogs, Mosfellsbæjar og Seltjarnarness
- Veðurstofa Íslands
- Veitur ohf.
- Landsnet
- Strætó
- Samtök sveitarfélaga á höfuðborgarsvæðinu
- Reykjavík, Umhverfis og samgöngusvið
- Sveitarfélagið Ölfus
- Hafnarfjörður
- Garðabær
- Framkvæmdasýslan - Ríkiseignir

Tillögur að deiliskipulagi og breytingar á aðalskipulagi verða auglýstar samtímis og á verður haft samráð við eftirfarandi m.a. með vísan til forkynningar deiliskipulags. Boðið verður upp á opið hús eins og gert var í forkynningu fyrir aðalskipulagsbreytinguna.

- Sögufélag Kópavogs
- Íþróttafélög; Breiðablik, HK, Gerpla.
- Landssamtök hjólréiðamanna
- Nemendafélög Vatnsenda- og Hörðuvallaskóla / tengiliðir skólarnir.
- Eldri borgarar sem sækja félagsmiðstöðina í Boðarþingi/tengiliður Boðarþing.

Innkomnar ábendingar og umsagnir eru nýttar jafnt til mótunar deiliskipulagstillögu og breytingar á aðalskipulagi. Stefnt er að því að auglýstar tillögur taki gildi sumarið 2023.

Minnisblað dags. 15.11.2022

Uppfærsla minnisblaðs. 29.11.2022

22251

Dreifing

Kristjana H Kristjánsdóttir, Kópavogsbær
Bergljót Sigríður Einarsdóttir, Kópavogsbær

Höfundur

RÞÞ

Yfirfarið/Samþykkt

SÓ

Tilfni

Vatnsendahæð í Vatnsendahvarfi

Niðurfelling tengibrautar á Kambavegi í aðalskipulagi

1 Inngangur

Að beiðni Kópavogsbæjar hefur VSÓ Ráðgjöf metið áhrif þess að fella niður tengibrautir sem sýndar eru í aðalskipulagi Kópavogs um Kambaveg að hinu nýja hverfi á Vatnsendahæð.

Greiningin þessi nær aðeins til akandi umferðar.

1.1 Forsendur

Fyrirliggjandi er

- Breyting á aðalskipulagi Vatnsendahvarfs/Vatnsendahæðar Lýsing á skipulagsverkefni. dags 15.09.2022.
- Minnisblað VSÓ Ráðgjafar: Vatnsendahæð umferðargreining. dags. 01.04.2022.
- Minnisblað VSÓ Ráðgjafar: Hámarkshraði í Kópavogi. dags 05.05.2022 (óútgafið – unnið fyrir umferðaröryggisáætlun Kópavogs)

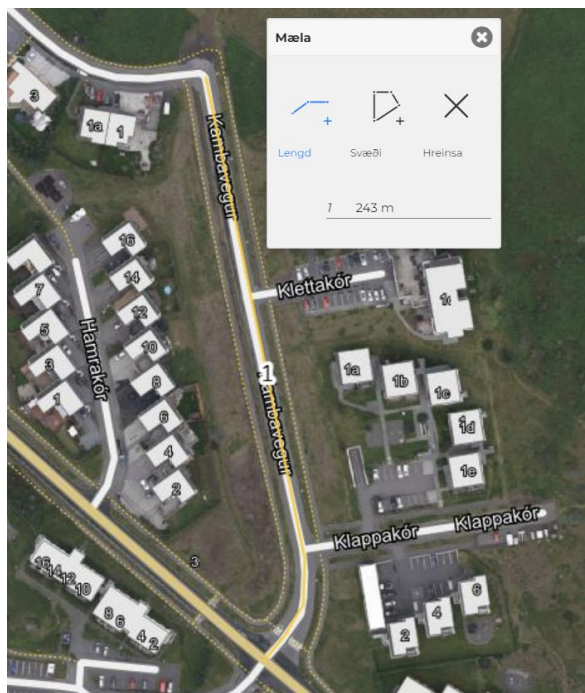
Núverandi hámarkshraði Kambavegar er mismunandi.. Kambavegur sunnan við Vatnsendahæð, þ.e. frá Kóravegi, er með hámarkshraða 30 km/klst. Kambavegur norðaustan við Vatnsendahæð, þ.e. frá hringtorgi við Vatnsendahvarf er með hámarkshraða 50 km/klst. Er því um að ræða tvo stubba sama tengivegar, með mismunandi hámarkshraða.

Ekki hefur á þessu stigið verið ákveðið hver hámarkshraðinn verður á Kambavegi.

2 Líkindi þess að breytingin hafi áhrif á umferð.

Horft er til þeirrar breytingar að fella tengibrautina Kambavegur út en að Kambavegur verði í staðinn hefðbundin safngata. Á myndum 1 – 2 má sjá tengibrautirnar sem verið er að fella út, Kambavegur til suðurs og Kambaveg til norðaustur. Gera má ráð fyrir að flestir notendur Kambavegar notist aðeins við annan kaflann, þ.e. á leið inn eða út úr hverfinu.

Breytingin mun því ekki lengja vegalengd ferða heldur einungis hafa möguleg áhrif á aksturshraða og þar með aksturstíma.



Mynd 1 Kambavegur tengist Kóravegi til suðurs við Vatnsendahæð. Lengd 243 metrar.



Mynd 2 Kambavegur tengist til norðaustur hringtorgi Vatnsendavegs / Vatnsendahvarfs / Víkurhvarfs við Vatnsendahæð. Lengd 280 metrar.

Í minnisblaði VSÓ Ráðgjafar dags 05.05.2022, er lagt til að hámarkshraði í húsagötum og götum sem gegna bæði hlutverki safngatna og húsagatna verði 30 km/klst sem og götur við útivistarsvæði, en aðrar safngötur verði með hámarkshraða 40 km/klst.

Skoðaðar verða því 3 sviðsmýndir fyrir báða vegarkafla.

1. Núverandi tengibraut heldur sér og verður með 50 km/klst hámarkshraða, á öllum Kambavegi.
2. Tengibraut verður að safngötu með 40 km/klst hámarkshraða, á öllum Kambavegi.
3. Tengibraut verður að safngötu með 30 km/klst hámarkshraða, á öllum Kambavegi.

Gert er ráð fyrir ökutækjum í frjálsum flæði og að ökumenn fylgi hraðatakörkunum.

Í töflu 1 má sjá þann tíma sem tekur að aka hvorn kaflann m.v. uppgefinn hámarkshraða. Lækkun hámarkshraða úr 50 km/klst niður í 40 km/klst bætir við 4,4 til 5 sekúndum (0,07-0,08 mín) í ferðatíma, eftir því hvaða átt yrði fyrir valinu. Yrðu báðir leggir eknir myndi heildarlenging í ferðatíma verða 9,4 sekúndur (0,16 mín). Yrði farin sú leið að hafa hámarkshraðann 30 km/klst í stað 50 km/klst, myndi ferðatími aukast um 11,7 – 13,4 sekúndur (0,19 – 0,22 mín), á hvorum kafla fyrir sig, eða um 25,1 sekúndu (0,42 mín) ef eknir yrðu báðir kaflarnir.

Samkvæmt ferðarvenjukönnun SSH o.fl. frá árinu 2019 fóru íbúar Kópavogs í 3,9 ferðir á dag að meðaltali¹. Ef gert er ráð fyrir að allar ferðir fari í gengum báða kafla Kambavegar og að hámarkshraði verði 30 km/klst verður heildarferðartímaaukning 100 sekúndur á dag, þó gerum við ráð fyrir að flestar ferðir um Kambaveg endi /byrji í hinu nýja hverfi.

¹ https://stjornarradid.is/library/01--Frettatengt---myndir-og-skrar/SAM/23_K%C3%B3pavogur.pdf

Í greiningu VSÓ Ráðgjafar um samanburð ferðavenjukannana 2014 og 2017 kemur fram að meðalferðatími að vinnu er hæstur, um 18 mínútur, en aðrar ferðir eru um fjórum mínútum styttri (þ.e. 14 mínútur) að meðaltali². Er því meðalferðatími miðað við að aka báða leggina að lengjast úr 14 mínútum í 14.42 mínútur eða um 2,9% sem **getur ekki talist hafa nein eða í hæsta máta óveruleg áhrif á leiðarval né umferð.**

Útreikningar hér að ofan gera ráð fyrir að sama hámarkshraða á öllum Kambavegi. Í dag er einungis 50 km/klst hámarkshraði á norðaustur hluta Kambavegar, væri því heildar akstursaukning við að lækka hámarkshraða úr 50 km/klst niður í 30 km/klst aðeins um 13 sekúndur á ferð eða 0,21 mínútur, sem er meðaltímaferða aukning um 1,5% (úr 14 mín í 14,21 mín).

Tafla 1: Breytingar á ferðatíma með breyttum ökuhraða

Hámarkshraði		Til suðurs		Til norðausturs	
		Vegalend 243 metrar		Vegalend 280 metrar	
[km/klst]	[m/s]	[sek]	[mín]	[sek]	[mín]
30	8,3	29,2	0,49	33,6	0,56
40	11,1	21,9	0,36	25,2	0,42
50	13,9	17,5	0,29	20,2	0,34

Hraðabreytin		Tíma aukning			
Úr [km/klst]	Í [km/klst]	[sek]	[mín]	[sek]	[mín]
50	30	11,7	0,19	13,4	0,22
50	40	4,4	0,07	5,0	0,08

²[https://www.vegagerdin.is/vefur2.nsf/Files/ferdir_a_einstakling_skyrsla/\\$file/Fer%C3%B0ir_%C3%A1_einstakling_sk%C3%BDrsla.pdf](https://www.vegagerdin.is/vefur2.nsf/Files/ferdir_a_einstakling_skyrsla/$file/Fer%C3%B0ir_%C3%A1_einstakling_sk%C3%BDrsla.pdf)

3 Aðrir hagsmunir lækkunar hámarkshraða

Í minnisblaði VSÓ Ráðgjafar dags, 05.05.2022 kemur eftirfarandi fram:

Ávinningur af lækkuðum hámarkshraða er meðal annars lækkun á jafngildishjóðstigi um 1-2 dB(A), en það er talið innan skynmarka fólks. Einnig verður alvarleiki slysa þar sem virkir vegfarendur og ökutæki mætast alvarlegri með hækkandi ökuhraða, líkt og sjá má á mynd [3].

Úr mynd [3] má lesa að við það að lækka ökuhraða úr 50km/klst niður í 40 km/klst lækka líkurnar á alvarlegum meiðslum á gangandi vegfarendum úr 80% niður í 35%.

Þá ber að nefna að þegar keyrt er á 50 km/klst tekur það ökutæki 27 metra að stöðvast við góð veðurskilyrði en aðeins 13 metra þegar ekið er á 30 km/klst, eða tæplega helming vegalengdarinnar, og dregur það verulega úr líkum á árekstrum. Slæm skilyrði geta þó lengt vegalengdirnar fjórfalt.

Hægt er að vekja athygli ökumanna á breyttum hámarkshraða með hraðatakmarkandi aðgerðum, m.a. með hraðahindrunum, þrengingum, hliðrunum á akstursleið eða uppsetningu nýrra miðeyja. Ákvörðun um staðsetningu og val á hraðahindrunum ætti að taka í samstarfi við Strætó bs. Á götum þar sem er mikil umferð strætisvagna og þungra ökutækja er mælt með að þrengingar, hliðranir og miðeyjur verði valdar fram yfir hraðahindranir. Æskilegar fjarlægðir milli hraðatakmarkandi aðgerða má sjá í töflu hér að neðan

Tafla 2: Æskilegar fjarlægðir milli hraðatakmarkandi aðgerða

Hraðatakmark	Æskileg fjarlægð milli aðgerða	Mesta fjarlægð milli aðgerða
50 km/klst	150 m	250 m
40 km/klst	100 m	150 m
30 km/klst	75 m	75 m

Mikilvægt er að muna við breytingar á hámarkshraða, t.d. við lækkun hans frá 50 km /klst niður í 30 km/klst er nauðsynlegt að fara í hraðatakmarkandi aðgerðir samhliða. Tryggja þarf að vegurinn passi fyrirhuguðum skiltuðum hámarkshraða, til þess að hámarkshraði sé virtur. Þá er æskilegt að hönnun Kambavegar utan hins nýja hverfis taki mið af Kambavegi innan Vatnsendahvarfs og upplifun ökumanna sé samfeldur vegur með samfelldan hámarkshraða.

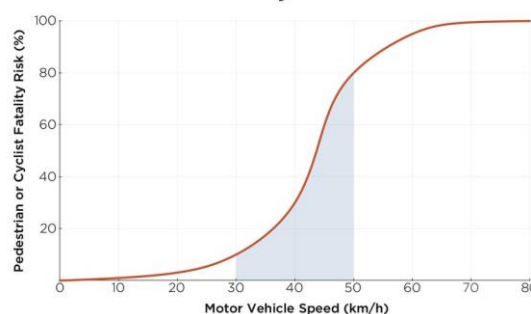
4 Samantekt og niðurstöður

Fyrirhuguð breyting á Kambavegi úr tengibraut í safngötu, breytir ekki landnotkun svæðisins. Fyrir hvern einstakling hefur breytingin óveruleg áhrif á aksturstíma, jafnvel þó hámarkshraði verði lækkaður úr 50 km/klst niður í 30 km/klst yfir báða kafla Kambavegar, eða aðeins að hámarki 25 sekúndur, þá er nú þegar annar hluti Kambavegar með hámarkshraða 30 km/klst. Er því raunbreyting aðeins um 13 sekúndur í stað 25 sekúndna.

Þá mun breyting þessi að öllum líkindum einungis hafa áhrif á íbúa húsagatna sem tengjast Kóravegi sem og verðandi íbúa nýs hverfis.

Lægri umferðarhraði kemur til með að hafa jákvæð áhrif á umferðaröryggi og hljóðvist í hinu nýja hverfi.

Slow down, save lives



Lower speed limits dramatically reduce the risk of death.

Mynd 3: Samband árekstrarhraða og líkur á alvarlegum meiðslum og andláti gangandi og hjólandi vegfarenda (Krueger, 2012).

Minnisblað

4.11.2022

22523

Dreifing

Skipulagssvið Kópavogsbæjar

Höfundur

Sverrir Bollason

Yfirfarið/Samþykkt

AK

Tilfni

Vatnsendahvarf

Mat á þjónusturým

1 Forsendur

Fyrir liggja áform um uppbyggingu nýs hverfis í Vatnsendahlíð og í drögum að deiliskipulagstillögu sem er í vinnslu er gert ráð fyrir að íbúðauppbýgging verði með þeim hætti sem taflan að neðan sýnir¹.

Húsnæðisgerð	Fjöldi íbúða
Einbýli	45
Parhús	60
Raðhús	46
Fjölbýli	102
Klasabyggð	247
Alls	500

Tölfræðilegt mat á væntum íbúafjölda í hverfinu með tilliti til þessarar blöndunar íbúðagerða, þegar hverfið er fullbyggt, bendir til að íbúar verði 1.350+/-200 talsins. Ekki liggur fyrir mat á líklegri aldursdreifingu.²

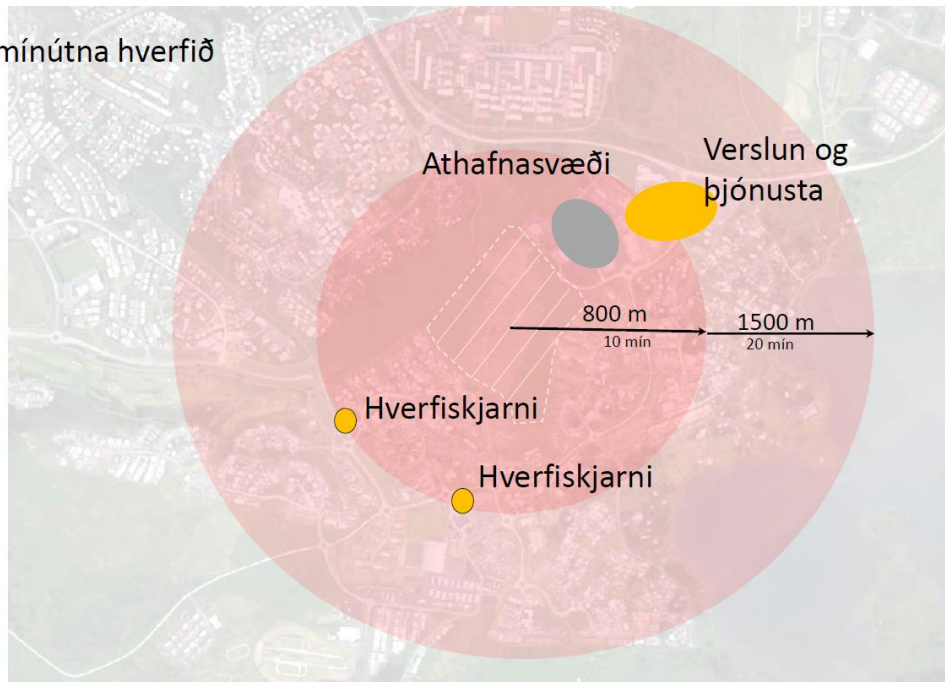
Gert er ráð fyrir sambyggðum leik- og grunnskóla fyrir yngsta stig grunnskólans í hverfinu en að eldri börn geti sótt í nærliggjandi skóla.

Fyrir liggur rýni á þjónustu í næsta nágrenni innan bæjarhlutans með tilliti til aðgengis innan 20 mínútna göngufjarlægðar. (Sjá mynd)

¹ Arkþing, Kópavogsbær 28.10.2022

² VSÓ Ráðgjöf nóvember 2022

20 mínútna hverfið



2 Yfirlit yfir sjónarmið um verslunar- og þjónusturými í íbúðahverfum

Leitað var til nokkurra aðila sem hafa umtalsverða reynslu af útleigu atvinnuhúsnæðis til að fá fram þau sjónarmið sem þeir myndu líta til við mat á því hvort bæta ætti tiltekinni eign við eignasafn sitt og freista að leigja út og hvernig aðstæður við Vatnsendahvarf slógu þá. Allir aðilar sem rætt var við höfðu kynnt sér hugmyndir um aðgengilega nærþjónustu í öllum hverfum, svokallað 20 mínútna hverfi.

Í grófum dráttum má skipta verslunarrýmum í þrjá flokka:

- A – Verslunarkjarnar með breitt þjónustuframboð sem dregur að fólk víða að. Matvöruverslun og ýmis sérvara í bland við þjónustu.
- B- Minni verslunarkjarnar eða svæði sem höfða fyrst og fremst til íbúa borgarhlutans. Matvöruverslun er kjarninn í starfseminni, sérvara eða þjónusta.
- C- Þau sem hafa fyrst og fremst hlutverk við að þjóna næstu nágrönnum svo sem veitingar, snyrtiþjónusta og sjóppur.

Matvöruverslun

Yfirlétt eru það matvöruverslanir sem geta orðið grundvöllur verslunarkjarna, bæði þá sem laða að fólk nær og fjær. Þær laða fólk á staðinn daglega og þar með er önnur samliggjandi starfsemi óbeint auglýst og gefur tækifæri til að veranotuð í sömu ferð. Einhver dæmi eru um verslunarkjarna sem ekki byggja beint á tilvist matvöruverslana en þá er um nokkuð afmarkaða starfsemi að ræða.

Eiginleikar sem skipta máli

Nokkrir þættir skipta máli við mat á því hvort tiltekið rými sé talið líklegt til að ganga upp fjárhagslega, sem er grundvöllur þess að verslunar- og þjónusturýmið sé yfirhöfuð byggt og í notkun. Þessir þættir eru:

- Samkeppni við aðra nærliggjandi verslun – Ef önnur starfsemi býður meira úrval, lægra verð eða meiri fjölbreytni í þjónustu má aukin nálægð sín lítills í samkeppninni.
- Aðgengi m.t.t. umferðarleiða gangandi og akandi, viðskiptavina og rekstraraðila – gerir notkun þjónustunnar hentuga.

- Sýnileiki – Kynnir þjónustuna fyrir vegfarendum og minnir þá á tilvist þjónustunnar.
- Samlegðaráhrif nærliggjandi verslunar – Tengd starfsemi (t.d. heilsugæsla og apótek) getur af sér aukna verslun.
- Stærð rýma – Stýrir mestu um kostnað fyrir leigjandann.
- Hönnun rýmis með tillit til hljóðvistar, hljóðmengunar og áhrifa lykta þegar um veitingarekstur er að ræða. – Hönnunarskilmálar verða að vera í samræmi við vænta notkun og minnka árekstra milli rekstraraðila og íbúa.

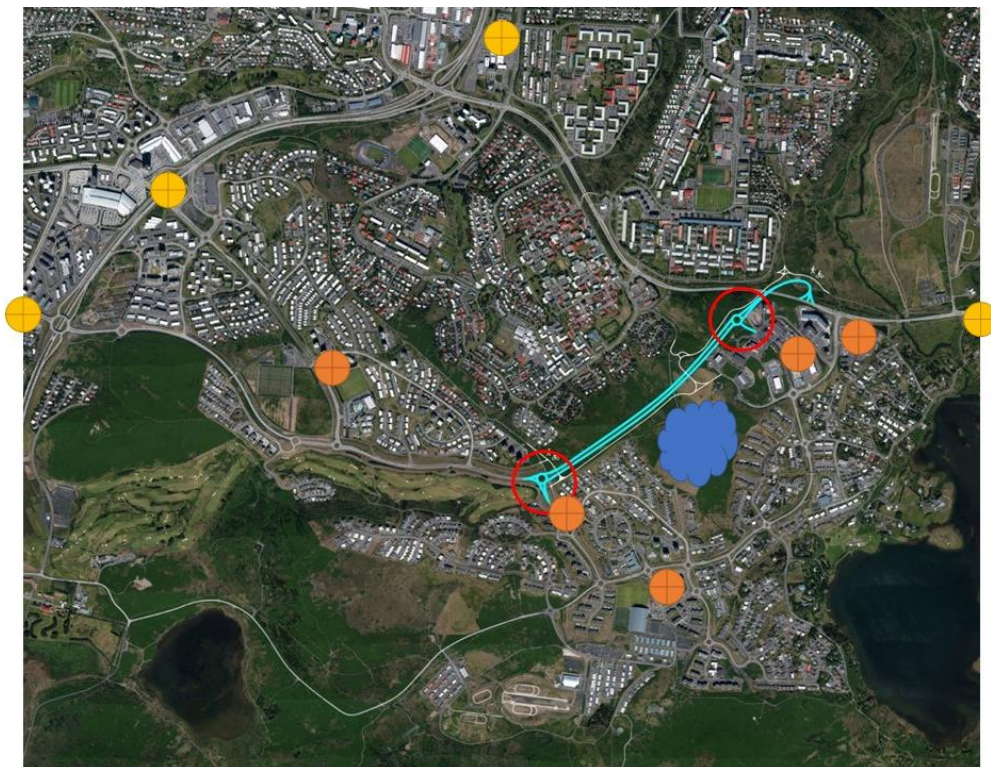
3 Vatnsendahvarf

Samkeppni

Bæjarhlutanum er vel þjónað af fjölbreyttri þjónustu og ekki síst matvöruverslun. Innan bæjarhlutans eru allar helstu keðjur matvöruverslana með útibú, sumar í innan við korters göngufjarlægð. Í bæjarhlutanum eru líka matsölustaðir, sjoppur, líkamsræktarstöðvar og bakarí.

Þar sem atvinnusókn er líklega að langmestu leyti utan bæjarhlutans liggur leið íbúa um svæði sem einnig er vel þjónað af dagvöruverslun. Má þar nefna Smáralind/Smáratorg til vesturs, Mjóddina til norðurs og verið er að byggja nýja matvöruverslun í Norðlingaholti til austurs. Tækifæri íbúa til að sinna erindum innan bæjarhlutans og á leið til og frá honum eru því nokkuð ríkulegir og ólíklegt að matvöruverslun myndi þrífast innan hverfisins af þeim sökum.

Vert er að nefna tilkomu nýs Arnarnesvegur norðvestan við nýtt hverfi og má sjá á meðfylgjandi mynd. Engin bein tenging er frá hinu nýja hverfi í Vatnsendahvarfi (blátt ský á mynd) við nýjan veg en farið yrði um Vatnsendahvarf um athafnasvæðið norðaustan við hið nýja hverfi. Tengingar við bæjarhlutann eru sýndar innan rauðra hringja. Myndin sýnir einnig verslunar- og atvinnusvæði innan bæjarhlutans (appelsínugul) og vel aðgengileg svæði utan bæjarhlutans (gul).



Aðgengi og sýnileiki

Staðsetning þeirrar lóðar sem ætluð er fyrir atvinnustarfsemi er á hentugum stað við helstu safngötu hverfisins ásamt því að liggja nærri sambyggðum leik- og grunnskóli. Strætó kynni einnig að stoppa á sömu slóðum. Þessar aðstæður ýta undir sýnileika og almennt aðgengi. Staðsetning starfsemi innan lóðarinnar hefur einnig áhrif þar sem staðsetning nærri umferð akandi og gangandi ýtir undir sýnileika.

Rekstraraðilinn þarf aðgengi að lóðinni fyrir vöruflutninga. Ef um er að ræða rekstur með mikla vöruveltu eða vörur með stuttan líftíma þarf að gera ráð fyrir nær daglegri eða tíðari vöruafhendingu. Þá þarf matvöruverslun að geta tekið á móti stórum ökutækjum með varning. Oft er ónæði af þessum völdum meiri en af völdum viðskiptavinanna og huga þarf að því hversu vel það samrýmist markmiðum fyrir hverfið almennt.

Aðkoma bíla verður yfirleitt á kostnað aðgengis gangandi nema því sé gefinn sérstakur gaumur í hönnun og getur þurft að fylgja því eftir með skilmálum. Hugsa þarf sérstaklega að aðkomu vöruflutninga með tilliti til mögulegra árekstra við aðra umferð. *Sjá t.d. muninn á bílastæðum Smáratorgs og Ikea í Kaupúni. Bæði svæðin eru nær alfarið miðuð við akandi umferð en sjáanlega betri aðstæður fyrir gangandi í Kaupúni.*

Hönnun lóðarinnar mun einnig ákvarða hversu hentug bílastæði eru til að sækja vörur og þjónustu. Eftir því sem afgreiðsla tekur skemmri tíma er mikilvægara að bílastæði séu nærri inngangi en ef tímalengd þjónustunotkunar er lengri má hafa bílastæði fjær. *T.d. ef sækja á tilbúinn mat vill fólk leggja beint fyrir utan en getur labbað lengra ef það fer í klippingu.*

Samlegðaráhrif

Mögulega má greina samlegðaráhrif í því að sambyggður leik- og grunnskóli sé á næstu lóð sem ýti undir samnýtingu ferða á báða áfangastaði. Ýta mætti undir það með því að tryggja stutta, örugga og aðlaðandi gönguleið milli þessara lóða. Þetta samspil er þó ekki vel þekkt á Íslandi. *Mögulega getur orðið til stemning fyrir að sækja í kaffihús eða ísbúð eftir að börn eru sótt í grunn/leikskólann.*

Ólíklegt er að samlegð verði milli tveggja eða fleiri óskyldra verslana.

Stærð rýma

Leigukostnaður er í beinu hlutfalli við stærð hins leigða rýmis og því er stærðin afgerandi fyrir það hvort rekstur gengur eða ekki. Of stórt rými getur sligað reksturinn en auðveldara getur verið að sníða umfang rekstursins að litlu rými.

VSÓ Ráðgjöf kannaði stærð nokkurra staða sem hafa gengið upp rekstrarlega með starfsemi sem gæti hentað í nærumhverfi íbúðahverfis og má sjá útkomuna í töflunni að neðan.

Starfsemi	Dæmigerð stærð [m ²]
Ísbúð	50-70
Bakarí með bakstri á staðnum	80-100
Veitingahús með 30 sætum	130-150
Hárgreiðslustofa með 4 stólum	60-80
Almenn sérvöruverslun	40-60

Ef verslun leigir húsnæði á kr. 5.000/m² mánaðarlega og getur sætt sig við að 20% veltunnar fari í leigu þá getur það skipt sköpum að rýmið sé 50m² frekar en 75m² enda þyrfti að auka mánaðarlega veltu um 625.000 í hverjum mánuði eða 7,5 milljónir árlega.

Mælt er með því að heildarstærð útleigðs gólfplatnar verði ekki stærri en 200m² og að skipta megi því plássi upp í 2-3 rými.

Hönnun rýmis

Gæta þarf að því að hávaði vegna reksturs og gesta ónáði ekki íbúa í húsinu og hanna þarf rými og burðarvirki með tilliti til þess. Þá þarf að gera ráð fyrir því að útsog úr atvinnueldhúsi sé hugsað frá upphafi svo lyktin leiti sem lengst frá íbúum, af þaki hússins. Þá þarf að huga að skilmálum um opnunartíma og merkingar. Gæta þarf að því að útgáfa vínveitingaleyfis samrýmist skipulagskilmálum eða ekki eftir því sem við á.

Áhrif á framkvæmdaraðila

Eftirspurn eftir verslunar- og þjónusturými í nærumhverfi íbúðarsvæða er fremur takmörkuð eftir því sem fram kemur í samtali við heimildarmenn VSÓ Ráðgjafar. Það er líklegt að framkvæmdaraðili muni forðast að byggja upp atvinnurými í flokki C á svæðinu. Eftirspurnin er takmörkuð og því líklegt að það muni taka tíma að koma eigninni í leigu og ólíklegt er að rekstraraðili kaupi eignina og kjósi heldur að leigja. Þá krefst atvinnuhúsnæði aukinnar fjárfestingar í rýminu og ýmsum aðbúnaði ef vel á að vera. Það er t.d. innréttingar, sérútbúin rými, hljóðeinangrun, lyktarvarnir of þess háttar. Framkvæmdaraðili myndi því líklega kjósa að nýta rýmið fyrir íbúðir sem seljast hraðar, með minni tilkostnaði og mögulega á hærra verði. Að öðrum kosti myndi hann líta á kvöð um uppbyggingu atvinnuhúsnæðis til virðislaðkunnar byggingaréttar.

4 Skipulagsleg áhrif

Aðalskipulag

Með tilliti til þeirrar stærðar verslunar- og þjónusturýma sem lagt er til að gert sé ráð fyrir er óhætt að svæðið allt sé tilgreint sem íbúðarsvæði í aðalskipulagi. Um landnotkun á svæðum fyrir íbúðarbyggð segir í skipulagsreglugerð:

Íbúðarbyggð (ÍB)

Svæði fyrir íbúðarhúsnæði og nærþjónustu sem því tengist, auk minniháttar atvinnustarfsemi sem samrýmist búsetu eftir því sem nánar er kveðið á um í stefnu skipulagsins.

Með því að tilgreina ákveðinn reit innan skipulagssvæðisins sem verslunar- og þjónustusvæði er ljóst að uppbyggingin yrði á forsendum atvinnureksturs og væntingar um aukna uppbyggingu atvinnuhúsnæðis í hlutfalli við íbúðarbyggð. Gera má ráð fyrir aukinni umferð og hávaða á slíku svæði. Þá stefnumörkun þyrfti að skoða með tilliti til áhrifa á eðli hverfisins og líkindi uppbyggingar með tilliti til samkeppni við atvinnuhverfi í nágrenninu.

Deiliskipulag

Tilgreina þarf þær kvaðir sem gerðar eru um að atvinnuhúsnæði sé á tilteknum reit í hverfinu. Tvær staðsetningar koma til greina innan reitsins og mætti skilja það eftir í höndum framkvæmdaraðila að velja hvora staðsetningu hann hannar fyrir verslun og þjónustu. Gera þarf skilmálana þannig úr garði að ljóst sé að ekki verði komist hjá að reisa aðra hvora bygginguna með atvinnurými ef sú leið er farin. Það hefði áhrif á úthlutunarskilmála lóðanna þannig að úthluta þyrfti þeim byggingarreitum saman.

Taka þarf fram hvort veitingarekstur sé heimill eða ekki og sérstaklega þarf að tilgreina hvort veita beri vínveitingaleyfi eða ekki og þá með hvaða skilyrðum. Ef vilji er til að heimila hverfisveitingahús með vínveitingaleyfi gæti það verið í samræmi við reglugerð um veitinga- og gististaði: Staður í flokki II, af eftirtöldum tegundum: a) veitingahús, c) veitingastofa og greiðasala, e) kaffihús.

Setja þarf fram með skýrum hætti hvernig kröfur verði gerðar til aðgengis gangandi, akandi og vöruflutninga á lóðinni.

- Gönguleiðir þurfa að vera aðlaðandi, öruggar og án ónauðsynlegra hindrana. Nýta ætti samtengingu við skóla, útivistarsvæði og megin tengigötu.
- Fyrir þjónustuhlutverk verslunarrýma er mikilvægt að skammtímabílastæði séu aðgengileg og frátekin nærri inngangi fyrir viðskiptavinum.
- Skilgreina þarf hvernig vöruflutningum skuli háttað á lóð.
- Hafa þarf skilmála um útlit með þeim hætti að þeir krefjist opinna glugga fyrir atvinnustarfsemi og heimili merkingar fyrir atvinnurekstur.

Gera verður ráð fyrir að hljóðeinangrun og loftræsing sé með þeim hætti að atvinnustarfsemi hafi ekki neikvæð áhrif á íbúa byggingarinnar, sér í lagi hvað varðar veitingarekstur.

MINNISBLAÐ

SKJALALYKILL

101458 MIN-002-V04

DAGS.

25.01.2023

SENDANDI

Hrafnhildur Brynjólfsson
Elín Ríta Sveinbjörnsdóttir

TITILL

Áhættumat vegna loftslagsbreytinga

VERKKAUPI

Kópavogsbær

MÓTTAKANDI

Kópavogsbær

TILVÍSUNARNÚMÉR

...

DREIFING

ÁHÆTTUMAT VEGNA LOFTSLAGSBREYTINGA FYRIR DEILISKIPULAG OG BREYTINGU Á AÐALSKIPLAGI VEGNA VATNSENDAVARFS/VATNSENDAHÆÐAR

Áhættumat vegna loftslagsbreytinga

Unnið er að deiliskipulagi fyrir íbúðahverfi í Vatnsendahvarfi/Vatnsendahæð og í tengslum við það verður gerð breyting á aðalskipulagi Kópavogs. Í Aðalskipulagi Kópavogs 2019-2040 er hvatt til notkunar á áhættumati vegna loftslagsbreytinga.



MYND 1. Svæði þar sem unnið er að deiliskipulagi og breytingu á aðalskipulagi. Skjáskot af ja.is.

Áhættumat felur í sér að lagt er mat á hugsanleg áhrif loftslagsbreytinga og hvort að aðgerða sé þörf til þess að tryggja öryggi og ástand mannvirkja til framtíðar. Í þeim tilfellum þar sem niðurstaða áhættumats er að loftslagsbreytingar hafi neikvæð áhrif eru settar fram aðgerðir til þess að lágmarka þau áhrif.

Áhættumati vegna áhrifa loftslagsbreytinga er lýst í umhverfisskýrslu aðalskipulagsins og eru þar gefnar leiðbeiningar um gerð þess sem hér er unnið eftir. Áhættumatið skiptist í þrjá verkþætti:

- Greining áhættuþátta
- Umfang áhættuþátta innan skipulagssvæðis
- Mat á aðgerðum

Greining áhættuþátta

Farið hefur verið yfir öll aðgengileg gögn um deiliskipulag og breytingu á aðalskipulagi vegna Vatnsendahvarfs/Vatnsendahæðar til að öðlast skilning á hugsanlegum áhrifum loftslagsbreytinga á skipulagssvæðið. Í Vatnsendahvarfi/Vatnsendahæð er gert ráð fyrir um 500 íbúðum, leikskóla, skóla, verslun og þjónustu og opnu svæði til útivistar. Jafnframt er gert ráð fyrir innviðum sem fylgja slíku hverfi; vegum, stígum og lögnum.

Áhættumatið er unnið í samræmi við leiðbeiningar við gerð áhættumats í Aðalskipulagi Kópavogs 2019-2040. Við kortlagningu á mögulegum áhættuþáttum var litið til skýrslu vísindanefndar um loftslagsbreytingar¹ sem gefin var út 3. maí 2018 og valið að leggja mat á eftirtalda áhættuþætti:

1. Aukin úrkomuákefð
2. Aukin tíðni ofsaveðurs
3. Breytingar á lífríki á landi

Nýtt hverfi í Vatnsendahvarfi/Vatnsendahæð verður staðsett í rúmlega 4 km fjarlægð frá sjó í um 140 m hæð yfir sjávarmáli. Hækkun sjávarborðs eða aukin tíðni sjávarflóða er því ekki líkleg til að hafa áhrif í hverfinu.

Umfang áhættuþátta innan skipulagssvæðis

1. **Aukin úrkomuákefð.** Almennt er meiri úrkoma inn til landsins og þar sem land liggur hærra, eins og á við, fyrir Vatnsendahæð. Loftslagsáhrif munu valda aukinni úrkomuákefð sem getur haft áhrif í hverfinu.
 - a. **Fráveita og ofanvatnskerfi.** Laga þarf fráveitu- og ofanvatnskerfi að nýrri byggð. Aukist ákefð úrkomu eru **miklar líkur** á að það valdi meira álagi á fráveitukerfi og taka þarf tillit til þess við hönnun þeirra. Fráveita frá þessu hverfi bætist inn á fráveitukerfi nálægra hverfa og ekki er mikil rýmd til að taka á móti ofanvatni af svæðinu og þarf sérstaklega að seinka gusuvatni í miklum rigningum/asahláku. Blágrænar ofanvatnslausnir sem leiða vatnið sem mest niður í jörðina aftur henta ekki vel á svæðinu þar sem jarðfræðiathugun hefur leitt í ljós að jökulruðningur sem hylur berggrunninn á svæðinu er frekar þétt efni og með litla lekt. Við þær aðstæður hentar svæðið ekki til innsigs á yfirborðsvatni frá lóðum, götum og/eða opnum svæðum. Þar sem aðstæður fyrir blágrænar lausnir eru ekki

¹ Halldór Björnsson, Bjarni D. Sigurðsson, Brynhildur Davíðsdóttir, Jón Ólafsson, Ólafur S. Ástþórsson, Snjólaug Ólafsdóttir, Trausti Baldursson, Trausti Jónsson. 2018. Loftslagsbreytingar og áhrif þeirra á Íslandi – Skýrsla vísindanefndar um loftslagsbreytingar 2018. Veðurstofa Íslands. Sjá [hlekk hér](#).

ákjósanlegar, þá var fengin ráðgjöf² um aðra möguleika til að hægja á ofanvatni, og þeirri ráðgjöf fylgt við útfærslu deiliskipulagsins.

Áhrif og aðlögun: Líkur á áhrifum á fráveitu og ofanvatnskerfi vegna loftslagsbreytinga **eru miklar** en fyrir liggja tillögur að aðgerðum til að draga úr áhrifum. Í deiliskipulagi eru lagðar til mótvægisáðgerðir til að hægja á ofanvatni í mikilli úrkomu, í samræmi við fengna ráðgjöf, þar sem deiliskipulagssvæðinu er skipt upp í 5 svæði og gerð tillaga að staðsetningu ofanvatnsmeðferðar fyrir hvert þeirra, sem geta verið settjarnir, magasín eða neðanjarðargeymar (púkkmagasín, röramagasín, kasettumagasín). Í deiliskipulaginu er einnig fylgt tillögum um að tefja fyrir ofanvatni inni á lóðum með temprunarlausnum þar; ofanvatnslautum, regnbeðum eða brunnum. Þá eru skilmálar um að bílastæði skulu vera gegndræp.

	Litlar líkur	Meðal líkur	Miklar líkur
Lítill áhrif			Fráveita og
Meðal áhrif			ofanvatn
Mikill áhrif			

Mat á aðgerðum: Endanleg framkvæmd mun skera úr um hvort líkur á **áhrifum** og tjóni verði **í meðallagi eða litlar**, að teknu tilliti til mótvægisáðgerða.

- b. **Samgöngur.** Almennt getur aukin úrkomuákefð haft áhrif á skemmdir á vegum, flóð, flóð í ræsakerfum og óstöðuleika undirlags.

Áhrif og aðlögun: **Miklar líkur** eru á að svæðið verði fyrir áhrifum vegna aukinnar úrkomuákefðar þar sem svæðið liggur hátt og er á hæð. Með reglulegu viðhaldi samgöngumannvirkja má taka mið af loftslagsbreytingum án umtalsverðs kostnaðarauka. Veghönnuðir leita sífellt leiða til að gera endingarbetri mannvirki og í ljósi þess eru **litlar líkur á áhrifum** á mannvirki s.s. skemmdir á vegum eða öðrum samgöngumannvirkjum. Flóð geta orðið í ræsakerfum og er fjallað um það hér ofar í umfjöllun um fráveitu og ofanvatnskerfi.

	Litlar líkur	Meðal líkur	Miklar líkur
Lítill áhrif			Samgöngur
Meðal áhrif			
Mikill áhrif			

Mat á aðgerðum: Sjá lið 1 a.

2. **Aukin tíðni ofsaveðurs.** Samkvæmt skýrslu vísindasiðanefndar er fjöldi hvassviðra breytilegur og sýnir verulegar sveiflur á milli áratuga. Óljóst er hvort markverðar breytingar verði á tíðni þeirra á öldinni.

² Elín Inga Knútsdóttir, Jón Skúli Indriðason, Reynir Sævarsson. 2022. Vatnsendahæð-ofanvatnslausnir. Minnisblað. Efla.

Skipulagssvæðið er mjög berskjaldað fyrir veðri og vindum þar sem það er staðsett í 148 m hæð yfir sjávarmáli og þar ríkjast sterkar suðaustlægar áttir.

- a. **Náttúruvá tengd aftakaveðri.** Ofsaveður með miklum vindi geta haft áhrif á umferð gangandi og foktjón geta orðið.

Áhrif og aðlögun: Með breytingu frá náttúrulegu opnu umhverfi yfir í manngert umhverfi geta myndast aðstæður sem magna upp ofsaveður og vindstrengi sem þeim fylgja. Í deiliskipulaginu er unnið er með afstöðu til sólar og skjóls, kvaðir settar um trjágróður á lóðamörkum og skilmálar um að gera þurfi sérstaklega grein fyrir aðgerðum til skjólmyndunar í byggingarlýsingu aðaluppdráttu.

	Litlar líkur	Meðal líkur	Miklar líkur
Lítill áhrif		Náttúruvá	
Meðal áhrif			
Mikil áhrif			

Í deiliskipulaginu eru enn fremur kvaðir um að á lóðum fjölbýlishúsa skuli auk þess huga að skjólmyndun og svæðum þar sem gott er fyrir íbúa og gesti að dvelja, bæði fullorðna og börn. Skjólveggir skulu vera hluti af hönnun húsa og koma fram á aðaluppdráttum. Lögum bygginga og byggingarreita er nýtt til að veita skjól gegn ríkjandi vindáttum og til að búa til skjólgóð dvalarsvæði og skilmálar um að landmótun og gróður verði nýtt til að búa til skjól í grænum geirum og í bæjarlandinu.

Almennt eru hús á Íslandi sterkbyggð og þola ofsaveður vel.

Áhrif eru líkleg til að vera meiri á framkvæmdatíma en í fullbyggðu hverfi, þó þau nái því ekki að verða mikil, en eru líkleg til að verða **lítill** þegar hverfið er fullbyggt.

Mat á aðgerðum: Meta þarf áhættu á foktjóni í aftakaveðri út frá staðsetningu svæðisins og ríkjandi vindáttum. Með ákvæðum í skipulagi og skipulagi bygginga er dregið úr líkum á því að fyrirkomulag byggðar hafi neikvæð áhrif á vind í aftakaveðri og markvisst unnið að því að auka skjól. **Aðgerðir í deiliskipulagi munu draga úr áhrifum.**

3. **Breytingar á lífríki á landi.** Loftslagsbreytingar hafa mikil áhrif á lífsskilyrði plantna og dýra á landi. Á Vatnsendahæð munu náttúruleg vistkerfi víkja fyrir uppbyggingu bæjarlands með lóðum, götum, stígum og skipulögðum grænum svæðum.

Áhrif og aðlögun. **Miklar líkur** eru á að **áhrif** á lífríki vegna loftslagsbreytinga verði **lítill** því landið verður manngert.

	Litlar líkur	Meðal líkur	Miklar líkur
Lítill áhrif			Lífríki
Meðal áhrif			
Mikil áhrif			

Mat á aðgerðum: Ekki eru lagðar til neinar aðgerðir til aðlögunar.



Fornleifaskráning vegna deiliskipulags
Vatnsenda, Kópavogi



Bjarni F. Einarsson
2022

Forsíðumyndin sýnir fornleifar nr. 42 í Kópavogi. Hægra megin við rústina liggur Vatnsendavegur, nr. 92. (Horft mót NA. Ljósm. BFE 2022).

FORNLEIFAFRÆÐISTOFAN

© Bjarni F. Einarsson
Unnið fyrir Kópavogsbæ
Maí 2022

Inngangur

Að beiðni Kópavogsbæjar kannaði Fornleifafræðistofan fornleifar á deiliskipulagsreit í landi Vatnsenda vegna fyrirhugaðra húsbygginga. Staðsetning fornleifa og mörk skipulagssvæðisins eru sýnd á Mynd 1. Farið var í gegnum ýmsar heimildir svo sem fyrri skráningarskýrslur og ýmsar heimildir sem þar er getið.

Allt svæðið var kannað á vettvangi og fór vettvangsvinna fram þann 25–26. maí síðastliðinn. Veður var gott á meðan á vettvangsvinnu stóð.

Niðurstaða fornleifaskráningarinnar er í töflu 1 auk meðfylgjandi fornleifaskrá.

Fulltrúi verkkaupa var Kristjana H. Kristjánsdóttir hjá Kópavogsbæ.



Mynd 1. Yfirlit yfir deiliskipulagsreitinn (svört brotalína) og staðsetningu fornleifa/minja (rautt). Sjá einnig mynd 2 sem er eldri loftmynd þar sem herminjar og sumar þær minjar sem nú voru skráðar sjást (Loftmynd: Loftmyndir ehf. Viðbætur: Kópavogsbær/ Fornleifafræðistofan).

Skráningin

Samkvæmt lögum um menningar-minjar frá 2012 eru allar fornleifar friðaðar og sumar friðlýstar (Lög um menningarminjar 2012). Þeim má enginn, hvorki landeigandi, framkvæmdaaðili né nokkur annar spilla, granda né úr stað færa, nema með leyfi Minjastofnunar Íslands (21. gr.).

Því eru allar þær fornleifar á könnunarsvæðinu sem og annarsstaðar og eldri eru en 100 ára, friðaðar skv. lögnum.

Nr.	Teg.	Fj.	Hættumat	Hætta	Ástand	Aldur	Minjagildi	Varðveislugildi	Friðlýst?	Mótv.
42	Rúst	1	Byggingar	Mikil	Ágætt	1550-1900	Talsvert (6)	Talsvert (6)	Nei	Rannsókn
92	Þjóðleið	1	Byggingar	Mikil	Ágætt	1550-1900	Lítið (4)	Lítið (4)	Nei	Engar
93	Rúst	1	Byggingar	Mikil	Lélegt	1550-1900	Lítið (4)	Lítið (4)	Nei	Þversnið
94	Dæld	1	Byggingar	Mikil	Lélegt	1900	Lítið (4)	Lítið (4)	Nei	Engar
95	Garðar	3	Byggingar	Mikil	Sæmilegt	1550-1900	Lítið (3)	Lítið (3)	Nei	Þversnið
96	Garður	1	Byggingar	Mikil	Sæmilegt	1550-1900	Lítið (3)	Lítið (3)	Nei	Engar
97	Dæld	1	Byggingar	Mikil	Sæmilegt	1900	Lítið (2)	Lítið (2)	Nei	Prufuhola
98	Dæld	1	Byggingar	Mikil	Sæmilegt	1900	Lítið (2)	Lítið (2)	Nei	Engar
99	Dæld	1	Byggingar	Mikil	Sæmilegt	1900	Lítið (2)	Lítið (2)	Nei	Engar
100	Dæld	1	Byggingar	Mikil	Sæmilegt	1900	Lítið (2)	Lítið (2)	Nei	Engar
101	Dæld	1	Byggingar	Mikil	Sæmilegt	1900	Lítið (2)	Lítið (2)	Nei	Engar
	Fjöldi fornleifa/minja	12				Meðaltöl:				

Tafla yfir skráðar fornleifar við Vatnsenda. Hér er gengið út frá því að skipulagið valdi hættu á öllum fornleifum/minjum á svæðinu. Minjar sem lenda í aldurshópnum 1900 eru allar talsvert yngri en svo og nær því að vera frá 1950 eða yngri.

Friðlýstum fornleifum fylgir 100 m friðhelgt svæði út frá ystu sýnilegu mörkum þeirra (22. gr). Um friðaðar fornleifar er 15 m friðhelgað svæði umleikis samkvæmt sömu grein. Sú hefð hefur þó komist á að fara ekki of nærri fornleifum og taka tillit til eðlis þeirra og þarfa. Engar friðlýstar fornleifar eru í næsta nágrenni könnunarsvæðisins.

Samtals voru 12 fornleifar/minjar skráðar í tengslum við vettvangskönnunina undir 11 númerum.

Einar töldust hafa talsvert minja- og varðveislugildi og hinar lítið minja- og varðveislugildi.

Tvær voru í ágætu ástandi, tvær minjar í lélegu og restin í sæmilegu ástandi.

Sjö fornleifanna voru taldar eldri en 1900, aðrar yngri. Af þessum sjö sem voru eldri en 1900 eru allar nema fjórar hugsanlega á mörkum þess að vera fornleifar (nr. 95 og 96). Ef þær tengjast möstrunum á svæðinu eru þær ekki 100 ára, en annars frá 19. öld. Ef þarf að raska þeim ætti að nægja að taka þversnið í einn garðinn. Dældirnar eru allar yngri en 1900 og líklega frá tímanum 1920-1950 og sennilega nær 1950. Margar þeirra sjást ekki á loftmynd sem tekin var skömmu eftir seinna stríð (sjá mynd 2). Sumar dældanna geta verið kartöflugeymslur (sbr. fornleifaskrá) og/ eða geymslur á vegum hersins. Mælt er með því að ein þeirra, nr. 94, verði könnuð með prufuholu til að sannreyna aldursgreininguna.

Þegar gömul loftmynd (map.is) sem tekin var eftir að Vatnsendastöðin var byggð sjást nokkrar af þeim fornleifum/minjum á þeirri mynd. Þar sjást einnig herminjar, en kampur var reistur við sendistöðina sem kallaður var Camp Vatnsendis á stríðsárunum (Friðþór Eydal 2013). Slík rústaþyrping er alls ólík þeim rústaþyrpingum sem tilheyra hinu íslenska landbúnaðarsamfélagi. Þarna eru rústirnar í beinum röðum með götum á



Mynd 2. Loftmynd sem tekin var eftir að herinn var farinn af landinu (t.v.) og nýleg loftmynd af byggðinni við Vatnsenda. Fornleifar/minjar nr. 95 og 96 eru dregnar upp eins og þær sjást á gömlu loftmyndinni. ([map.is/Loftmyndir ehf](http://map.is/Loftmyndir_ehf)).

milli. Margar minjar sjást ekki á gömlu myndinni og því má ætla að þær séu yngri en myndin.

Þegar ekki er hægt að tryggja öryggi fornleifa eða þær þarf að fjarlægja vegna fyrirhugaðra framkvæmda þarf að grípa til mótvægisáðgerða. Slíkar áðgerðir geta verið allt frá breyttri áætlun um framkvæmdir sem taka tillit til fornleifa (1. kostur), ljósmyndun eða nákvæmri fornleifarannsókn. Rannsóknir á einfaldari fornleifum eins og gördum geta verið nákvæmari GPS mæling, drónamyndir og hugsanlega þversnið. Rannsóknir á yngri rústum geta einskorðast við þverskurði eða þrúfuskurði í leit að eldri minjum undir, eða að ákveðinn hluti húsanna séu fullransakaðir, ef öll rústin er ekki fullrannsókuð. Leita þarf leyfis Minjastofnunar Íslands í öllum tilfellum og stofnunin ákveður umfangið og setur þá skilmála sem henni kann að þykja nauðsynlegir. Í töflunni hér að framan er stungið upp á mótvægisáðgerðum ef ekki er hægt að tryggja öryggi fornleifanna. Minjar yngri en 100 ára njóta ekki friðunar og því er ekki hægt að fara fram á rannsókn nema að grunur liggi fyrir um að eldri minjar leynist undir. Sá grunur er ekki fyrir hendi.

Niðurstaða

Engar fornleifar voru taldar í hæsta minja- og varðveisluflokki. Einar voru í næst hæsta minja- og varðveisluflokki og restin í þeim lægsta. Allar fornleifarnar/minjarnar teljast vera í mikilli hættu vegna skipulagsins. Bent er á að allar minjar sem eldri eru en 100 ára eru friðaðar og þeim fylgir 15 m friðhelgunarsvæði út frá ystu mörkum þeirra. Herminjar njóta ekki friðunar laga um menningarminjar né heldur minjar yngri en 100 ára. Sjá nánar meðfylgjandi fornleifaskrá.

Varast ber að nýta svæðin í kringum fornleifar sem geymslustaði eða brautir fyrir vélar og tæki, eða efnisgeymslur af hverju tagi nema að leyfi Minjastofnunar Íslands komi til með eða án skilmála sem stofnunin kann að setja.

Heimildir

- Bjarni F. Einarsson. *Fornleifaskrá Kópavogs endurskoðuð*. Fornleifafræðistofan. Reykjavík 2020.
- Drífa Kristín Þrastardóttir, Anna Lísa Guðmundsdóttir, Margrét Björk Magnúsdóttir og María Gísladóttir. *Byggðakönnun. Borgarhluti 6. Breiðholt*. Borgarsögusafn. Reykjavíkur. Skýrsla 216. 2021.
- Elín Ósk Hreiðarsdóttir. *Arnarnesvegur í Kópavogi - mat á umhverfisáhrifum. Fornleifakönnun*. Fornleifastofnun Íslands. Reykjavík 2002.
- Fornleifaskrá*. Skrá um friðlýstar fornleifar. Fornleifanefnd - Þjóðminjasafn Íslands. Ágúst Ó. Georgsson tók saman. Reykjavík 1990.
- Friðþór Eydal. *Kampar í Kópavogi: herbúðir bandamanna í landi Kópavogsbæjar og næsta nágrenni í síðari heimsstyrjöld*. Gunnar Marel Hinriksson bjó til prentunar. Sögufélag Kópavogs og Héraðsskjalasafnið. Kópavogur 2013.
- Lög um menningarminjar*. Nr. 80 29. júní 2012.
- map.is <https://map.is/base/@362778,401715,z10.323421433642228,0> Sótt 27. maí 2022.
- Minjastofnun Íslands*. Vatnsendahæð - Vatnsendahvarf - deiliskipulag - Forkynning. Bréf dags. 29. apríl 2022.
- Stefán Ólafsson. *Arnarnesvegur 3. áfangi. Deiliskráning og fornleifarannsókn*. Fornleifastofnun Íslands 2021.
- Örnefnaskrá*. Örnefni í heimalandi Kópa
- Örnefnaskrá*. Breiðholt. Stofnun Árna Magnússonar í íslenskum fræðum. Örnefnasafn vogs- kaupstaðar og næsta nágrennis þess. Safnað hefur Adolf J.E. Petersen. Handrit. Örnefnastofnun.
- Örnefni í bæjarlandi Kópavogs*. Jarðirnar Digranes, Fífuhvammur, Kópavogur og Vatnsendi. Guðlaugur R. Guðmundsson skráði og staðsetti örnefnin. Handrit. Örnefnastofnun. 1990.

Fylgirit

Fornleifaskrá: Kópavogur Nr. 42, 92–101.

Fornleifaskrá

Aðalnr.

42

Sýsla

Gullbringusýsla

Sveitarfélag

Kópavogur

Nív. sveitarfél.

1000

Hverfi

Landareign

Vatnsendi

MÍ:Nr

-

Heiti

Undirnr.

1

Skrásetjari

Bjarni F. Einarsson

Dags.

23.7.2019

GPS Staðsetning

E 362763,45 N 401837,79

Viðmiðun

Isn 93

M.y.s.

-

Skekkja

Tegund minja

Rúst (stekkur?)

Tilgáta/Niðurstaða

Fjárhús

Verk

Kóp 19 Kóp 22

Fjöldi

1

Hættumat

Hætta

Ástand

Aldur

Í eyði

Tímab. hættumat

Tímab. hætta

Á kort?

Framkvæmdir

Talsverð

Ágætt

1550-1900

-

Byggð

Talsverð

Nei

Minjagildi

Einkunn

Varðveislugildi

Einkunn 2

Friðlýsa?

Friðlýst?

Hvenær

Talsvert

6

Talsvert

6

Nei

Nei

-

Lega og staðhættir

Í blásnu holti í austanverðu Vatnsendahvarfi. Um 50 m SSA (neðan) af girðingu utan um Vatnsendastöðina.

Heimildir og munnmæli

Bjarni F. Einarsson. *Fornleifaskrá Kópavogs endurskoðuð*. Fornleifafræðistofan. Reykjavík 2020.
Örnefnaskrá. Örnefni í heimalandi Kópavogs-kaupstaðar og næsta nágrennis þess. Safnað hefur Adolf J.E. Petersen. Handrit. Örnefnastofnun.
Örnefni í bæjarlandi Kópavogs. Jarðirnar Digranes, Fífuhvammur, Kópavogur og Vatnsendi. Guðlaugur R. Guðmundsson skráði og staðsetti örnefnin. Handrit. Örnefnastofnun. 1990.

Lýsing

Rúst (stekkur?).

4 x 6 m (NV - SA).

Veggir úr grjóti og torfi, 1 - 1,5 m breiðir og 0,2 - 0,4 m háir.

Tvö hólfr eru á rústinni (A og B). Í hólfi A (syðra hólfið) er talsvert af stórgrýti. Engar dyr sjás svo að vel sétt á rústinni.

Rústin er vel gróin og þó einkanlega hólfr B.

Uppblástur hefur eytt landinu í kring, en nú er þar allt á kafi í lúpínu og erfitt að finna rústina.

Rústin var heimsótt á ný 10.5.2020 og mæld aftur inn og ljósmynduð (efri mynd). Gengið var út frá því að dyr væru á báðum hólfrum til SV.

Teikning/ljósmynd



Ljósmynd



Ljósmyndari

Bjarni F. Einarsson

Filma nr./teg. myndar

Stafræn. Olympus C-820L

Athugasemdir

Ekki er víst að hér sé kominn sá stekkur sem getið er um í Örnefnaskrá. Átti hann að vera í Leyni (sem er norðar). Ef ekki er hægt að tryggja öryggi minjanna þarf að rannsaka þær með leyfi Minjastofnunar Íslands og sæta þeim skilmálum sem stofnunin kann að setja.

Fornleifaskrá

Sýsla	Sveitarfélag	Nív. sveitarfél.	Hverfi	Aðalnr.
Gullbringusýsla	Kópavogur			92
Landareign	MÍ:Nr	Heiti	Undirnr.	
Vatnsendi		Vatnsendavegur		1

Skrásetjari	Dags.	GPS Staðsetning	Viðmiðun	M.y.s.	Skekki
Bjarni F. Einarsson	25.5.2022	E 362791,5 N 401801,5	Isn 93		

Tegund minja	Tilgáta/Niðurstaða	Verk	Fjöldi				
Þjóðleið		Kóp 22	1				
Hættumat	Hætta	Ástand	Aldur	Í eyði	Tímab. hættumat	Tímab. hætta	Á kort?
Byggingar	Mikil	Ágætt	1550-1900				Já
Minjagildi	Einkunn	Varðveislugildi	Einkunn 2	Friðlýsa?	Friðlýst?	Hvenær	
Lítið	4	Lítið	4	Nei	Nei		

Legg og staðhættir

Leiðin liggur upp Vatnsednahlíð skammt norðan við Álfkonuhvarf 47.

Lýsing

Þjóðleið.

Leiðin er um 2 m á breidd og víða sér í grjót í götunni.

Leiðina má rekja frá Álfkonuhvarfi upp að girðingu gömlu ratsjástöðvarinnar þar sem hún hverfur. Hún kemur svo aftur í ljós skammt vestan við nýju ratsjástöðvarinnar og hefur þar verið skráð undir númerinu GK-215:007 (Stefán Ólafsson 2021).

Heimildir og munnmæli

Drífa Kristín Brastardóttir, Anna Lís Guðmundsdóttir, Margrét Björk Magnúsdóttir og María Gísladóttir. *Byggðakönnun. Borgarhluti 6. Breiðholt.* Borgarsögusafn. Reykjavík. Skýrsla 216. 2021.
Minjastofnun Íslands. Vatnsedahæð - Vatnsedahvarf - deiliskipulag - Forkynning. Bréf dags. 29. apríl 2022.
Stefán Ólafsson. Arnarnesvegur 3. áfangi. Deiliskráning og fornleifarannsókn. Fornleifastofnun Íslands 2021.
Örnefnaskrá. Breiðholt. Stofnun Árna Magnússonar í íslenskum fræðum. Örnefnasafn.

Teikning/ljósmynd



Ljósmynd



Ljósmyndari

Bjarni F. Einarsson

Filma nr./teg. myndar

Canon EOS 750D

Athugasemdir

Minjastofnun Íslands hefur með bréfi dags. 29. apríl 2022 leyft rask á leiðinni eða nýtingu á henni sem göngustíg.

Fornleifaskrá

Sýsla	Sveitarfélag	Nív. sveitarfél.	Hverfi	Aðalnr.
Gullbringusýsla	Kópavogur			93
Landareign	MÍ:Nr	Heiti		Undirnr.
Vatnsendi				1

Skrásetjari	Dags.	GPS Staðsetning	Viðmiðun	M.y.s.	Skekkja
Bjarni F. Einarsson	25.5.2022	E 362701,0 N 401748,5	Isn 93		

Tegund minja	Tilgáta/Niðurstaða	Verk	Fjöldi				
Rúst		Kóp 22	1				
Hættumat	Hætta	Ástand	Aldur	Í eyði	Tímab. hættumat	Tímab. hætta	Á kort?
Byggingar	Mikil	Lélegt	1550-1900				Nei
Minjagildi	Einkunn	Varðveislugildi	Einkunn 2	Friðlýsa?	Friðlýst?	Hvenær	
Lítið	4	Lítið	4	Nei	Nei		

Legg og staðhættir

Í austanverðri Vatnsendahlíð í holti.

Heimildir og munnmæli

map.is
<https://map.is/base/@362778,401715,z10.323421433642228,0>.

Lýsing

Rúst.

Um 6 - 7 m í þvermál, nánst hringlaga. Veggir úr torfi um 0,5 - 1 m breiðir og 0,1 - 0,3 m háir. Op eða eyða er í veggnum að norðanverðu.

Á gamalli loftmynd virðist einhverskonar gerði liggja við austurhliðina sem ekki sást á vettvangi (map.is).

Teikning/loftmynd



Ljósmynd



Ljósmyndari

Bjarni F. Einarsson

Filma nr./teg. myndar

Canon EOS 750D

Athugasemdir

Ef ekki er hægt að tryggja öryggi minjanna þarf að leyta leyfis Minjastofnunar Íslands til að raska þeim og sæta þeim skilmálum sem stofnunin kann að setja.

Fornleifaskrá

Sýsla	Sveitarfélag	Núv. sveitarfél.	Hverfi	Aðalnr.
Gullbringusýsla	Kópavogur			94
Landareign	MÍ:Nr	Heiti		Undirnr.
Vatnsendi				1

Skrásetjari	Dags.	GPS Staðsetning	Viðmiðun	M.y.s.	Skekkja
Bjarni F. Einarsson	25.5.2022	E 362808,9 N 401855,8	Isn 93		

Tegund minja	Tilgáta/Niðurstaða	Verk	Fjöldi				
Dæld	Kartöflugeymsla	Kóp 22	1				
Hættumat	Hætta	Ástand	Aldur	Í eyði	Tímab. hættumat	Tímab. hætta	Á kort?
Byggingar	Mikil	Lélegt	1900-				Nei
Minjagildi	Einkunn	Varðveislugildi	Einkunn 2	Friðlýsa?	Friðlýst?	Hvenær	
Lítið	4	Lítið	4	Nei	Nei		

Legg og staðhættir

Í austanverðri Vatnsendahlíð í holti.

Heimildir og munnmæli

Lýsing

Dæld.

4 x 4 m og 0,8 m djúp. Op eða dyr eru mót norðri og þar er rani sem gengur út úr rústinni.

Teikning/ljósmynd



Ljósmynd



Ljósmyndari

Bjarni F. Einarsson

Filma nr./teg. myndar

Canon EOS 750D

Athugasemdir

Ef ekki er hægt að tryggja öryggi minjanna þarf að leyta leyfis Minjastofnunar Íslands til að raska þeim og sæta þeim skilmálum sem stofnunin kann að setja.

Fornleifaskrá

Sýsla	Sveitarfélag	Núv. sveitarfél.	Hverfi	Aðalnr.
Gullbringusýsla	Kópavogur			95
Landareign	MÍ:Nr	Heiti		Undirnr.
Vatnsendi				1

Skrásetjari	Dags.	GPS Staðsetning	Viðmiðun	M.y.s.	Skekka
Bjarni F. Einarsson	25.5.2022	E 362658,1 N 402000,0	Isn 93		

Tegund minja	Tilgáta/Niðurstaða	Verk	Fjöldi				
Garðar		Kóp 22	3				
Hættumat	Hætta	Ástand	Aldur	Í eyði	Tímab. hættumat	Tímab. hætta	Á kort?
Byggingar	Mikil	Sæmilegt	1550-1900				Nei
Minjagildi	Einkunn	Varðveislugildi	Einkunn 2	Friðlýsa?	Friðlýst?	Hvenær	
Lítið	3	Lítið	3	Nei	Nei		

Legg og staðhættir

Í holti norðarlega á Vatnsendahæð.

Heimildir og munnmæli

Elín Ósk Hreiðarsdóttir. *Arnarnesvegur í Kópavogi - mat á umhverfisáhrifum. Fornleifakönnun. Fornleifastofnun Íslands. Reykjavík 2002.*

Lýsing

Garðar.

1) Garður um 1 m breiður og 0,4-0,6 m hár og tæplega 40 m langur. Úr torfi (og grjóti?). Við vesturenda sér í kröftugt járn sem virðist liggja undir garðinn. Hefur verið lengri sbr. map.is <https://map.is/base/@362778,401715,z10.323421433642228,0>.

2) Garður um 1 m breiður og 0,4-0,6 m hár. Úr torfi (og grjóti?) og um 40 m langur. Hefur verið lengri sbr. map.is <https://map.is/base/@362778,401715,z10.323421433642228,0>.

Áður skráðir undir númerinu GK-215:004 (Elín Ósk Hreiðarsdóttir 2002).

Teikning/Ljósmynd



Ljósmynd



Ljósmyndari

Bjarni F. Einarsson

Filma nr./teg. myndar

Canon EOS 750D

Athugasemdir

Ef ekki er hægt að tryggja öryggi minjanna þarf að leyta leyfis Minjastofnunar Íslands til að raska þeim og sæta þeim skilmálum sem stofnunin kann að setja.

Fornleifaskrá

Sýsla	Sveitarfélag	Nív. sveitarfél.	Hverfi	Aðalnr.
Gullbringusýsla	Kópavogur		,	96
Landareign	MÍ:Nr	Heiti		Undirnr.
Vatnsendi				1

Skrásetjari	Dags.	GPS Staðsetning	Viðmiðun	M.y.s.	Skekkja
Bjarni F. Einarsson	25.5.2022	E 362669,6 N 402023,3	Isn 93		

Tegund minja	Tilgáta/Niðurstaða	Verk	Fjöldi				
Garður		Kóp 22	1				
Hættumat	Hætta	Ástand	Aldur	Í eyði	Tímab. hættumat	Tímab. hætta	Á kort?
Byggingar	Mikil	Sæmilegt	1550-1900				Nei
Minjagildi	Einkunn	Varðveislugildi	Einkunn 2	Friðlýsa?	Friðlýst?	Hvenær	
Lítið	3	Lítið	3	Nei	Nei		

Legg og staðhættir

Í holti norðarlega á Vatnsendahæð.

Heimildir og munnmæli



Lýsing

Garður.

Um 30 m langur, 1 m breiður og 0,3 - 0,4 m hár. Úr torfi (og grjóti?). Hefur verið lengri.

Teikning/Íosmynd



Ljósmynd



Ljósmyndari

Bjarni F. Einarsson

Filma nr./teg. myndar

Canon EOS 750D

Athugasemdir

Ef ekki er hægt að tryggja öryggi minjanna þarf að leyta leyfis Minjastofnunar Íslands til að raska þeim og sæta þeim skilmálum sem stofnunin kann að setja.

Fornleifaskrá

Sýsla	Sveitarfélag	Nív. sveitarfél.	Hverfi	Aðalnr.
Gullbringusýsla	Kópavogur		,	97
Landareign	MÍ:Nr	Heiti		Undirnr.
Vatnsendi				1

Skrásetjari	Dags.	GPS Staðsetning	Viðmiðun	M.y.s.	Skekkja
Bjarni F. Einarsson	26.5.2022	E 362707,4 N 401821,3	Isn 93		

Tegund minja	Tilgáta/Niðurstaða	Verk	Fjöldi				
Dæld	Kartöflugeymsla	Kóp 22	1				
Hættumat	Hætta	Ástand	Aldur	Í eyði	Tímab. hættumat	Tímab. hætta	Á kort?
Byggingar	Mikil	Sæmilegt	1900-				Nei
Minjagildi	Einkunn	Varðveislugildi	Einkunn 2	Friðlýsa?	Friðlýst?	Hvenær	
Lítið	2	Lítið	2	Nei	Nei		

Legg og staðhættir

Í holti austarlega á Vatnsendahæð.

Heimildir og munnmæli

Lýsing

Dæld.

3 x 6 m stór og 0,7 m djúp.

Út úr dældinni er rani mót SA, en sjálf dældin er 2,5 x 3 m stór.

Teikning/ljósmynd



Ljósmynd



Ljósmyndari

Bjarni F. Einarsson

Filma nr./teg. myndar

Canon EOS 750D

Athugasemdir

Ef ekki er hægt að tryggja öryggi minjanna þarf að leyta leyfis Minjastofnunar Íslands til að raska þeim og sæta þeim skilmálum sem stofnunin kann að setja.

Fornleifaskrá

Sýsla	Sveitarfélag	Nív. sveitarfél.	Hverfi	Aðalnr.
Gullbringusýsla	Kópavogur		,	98
Landareign	MÍ:Nr	Heiti		Undirnr.
Vatnsendi				1

Skrásetjari	Dags.	GPS Staðsetning	Viðmiðun	M.y.s.	Skekkja
Bjarni F. Einarsson	26.5.2022	E 362710,8 N 401679,2	Isn 93		

Tegund minja	Tilgáta/Niðurstaða	Verk	Fjöldi				
Dæld		Kóp 22	1				
Hættumat	Hætta	Ástand	Aldur	Í eyði	Tímab. hættumat	Tímab. hætta	Á kort?
Byggingar	Mikil	Sæmilegt	1900-				Nei
Minjagildi	Einkunn	Varðveislugildi	Einkunn 2	Friðlýsa?	Friðlýst?	Hvenær	
Lítið	2	Lítið	2	Nei	Nei		

Legg og staðhættir

Í holti austarlega á Vatnsendahæð.

Heimildir og munnmæli

Lýsing

Dæld.

2 x 2 n stór og 0,3 m djúp. Enginn sýnilegur útgafnur er úr dældinni, en gæti hafa verið til suðurs.

Tvær hellur liggja við jaðarinn að norðan, gætu verið lagðar nýlega.

Teikning/ljósmynd



Ljósmynd



Ljósmyndari

Bjarni F. Einarsson

Filma nr./teg. myndar

Canon EOS 750D

Athugasemdir

Ef ekki er hægt að tryggja öryggi minjanna þarf að leyta leyfis Minjastofnunar Íslands til að raska þeim og sæta þeim skilmálum sem stofnunin kann að setja.

Fornleifaskrá

Sýsla	Sveitarfélag	Núv. sveitarfél.	Hverfi	Aðalnr.
Gullbringusýsla	Kópavogur		,	99
Landareign	MÍ:Nr	Heiti		Undirnr.
Vatnsendi				1

Skrásetjari	Dags.	GPS Staðsetning	Viðmiðun	M.y.s.	Skekkja
Bjarni F. Einarsson	26.5.2022	E 362663,6 N 401744,3	Isn 93		

Tegund minja	Tilgáta/Niðurstaða	Verk	Fjöldi				
Dæld		Kóp 22	1				
Hættumat	Hætta	Ástand	Aldur	Í eyði	Tímab. hættumat	Tímab. hætta	Á kort?
Byggingar	Mikil	Sæmilegt	1900-				Nei
Minjagildi	Einkunn	Varðveislugildi	Einkunn 2	Friðlýsa?	Friðlýst?	Hvenær	
Lítið	2	Lítið	2	Nei	Nei		

Legg og staðhættir

Í holti austarlega á Vatnsendahæð.

Heimildir og munnmæli

Lýsing

Dæld.

1,5 x 1,5 m stór og 0,5 m djúp. Engar dyr eða útgangur.

Teikning



Ljósmynd



Ljósmyndari

Bjarni F. Einarsson

Filma nr./teg. myndar

Canon EOS 750D

Athugasemdir

Ef ekki er hægt að tryggja öryggi minjanna þarf að leyta leyfis Minjastofnunar Íslands til að raska þeim og sæta þeim skilmálum sem stofnunin kann að setja.

Fornleifaskrá

Sýsla	Sveitarfélag	Núv. sveitarfél.	Hverfi	Aðalnr.
Gullbringusýsla	Kópavogur		,	100
Landareign	MÍ:Nr	Heiti		Undirnr.
Vatnsendi				1

Skrásetjari	Dags.	GPS Staðsetning	Viðmiðun	M.y.s.	Skekkja
Bjarni F. Einarsson	26.5.2022	E 362673,1 N 401739,2	Isn 93		

Tegund minja	Tilgáta/Niðurstaða	Verk	Fjöldi				
Dæld	Kartöflugeymsla	Kóp 22	1				
Hættumat	Hætta	Ástand	Aldur	Í eyði	Tímab. hættumat	Tímab. hætta	Á kort?
Byggingar	Mikil	Sæmilegt	1900-				Nei
Minjagildi	Einkunn	Varðveislugildi	Einkunn 2	Friðlýsa?	Friðlýst?	Hvenær	
Lítið	2	Lítið	2	Nei	Nei		

Legg og staðhættir

Í holti austarlega á Vatnsendahæð.

Heimildir og munnmæli

Lýsing

Dæld.

3 x 4 m stór og 0,5 m djúp. Ranni liggur út úr dældinni til NNW.

Teikning/Ljósmynd



Ljósmynd



Ljósmyndari

Bjarni F. Einarsson

Filma nr./teg. myndar

Canon EOS 750D

Athugasemdir

Ef ekki er hægt að tryggja öryggi minjanna þarf að leyta leyfis Minjastofnunar Íslands til að raska þeim og sæta þeim skilmálum sem stofnunin kann að setja.

Fornleifaskrá

Sýsla	Sveitarfélag	Nív. sveitarfél.	Hverfi	Aðalnr.
Gullbringusýsla	Kópavogur			101
Landareign	MÍ:Nr	Heiti		Undirnr.
Vatnsendi				1

Skrásetjari	Dags.	GPS Staðsetning	Viðmiðun	M.y.s.	Skekkja
Bjarni F. Einarsson	26.5.2022	E 362695,3 N 401751,8	Isn 93		

Tegund minja	Tilgáta/Niðurstaða	Verk	Fjöldi				
Dæld		Kóp 22	1				
Hættumat	Hætta	Ástand	Aldur	Í eyði	Tímab. hættumat	Tímab. hætta	Á kort?
Byggingar	Mikil	Sæmilegt	1900-				Nei
Minjagildi	Einkunn	Varðveislugildi	Einkunn 2	Friðlýsa?	Friðlýst?	Hvenær	
Lítið	2	Lítið	2	Nei	Nei		

Legg og staðhættir

Í holti austarlega á Vatnsendahæð.

Heimildir og munnmæli



Lýsing

Dæld.

3 x 4 m stór og 0,5 m djúp. Op er á dældinni mót suðri.

Teikning/ljósmynd



Ljósmynd



Ljósmyndari

Bjarni F. Einarsson

Filma nr./teg. myndar

Canon EOS 750D

Athugasemdir

Ef ekki er hægt að tryggja öryggi minjanna þarf að leyta leyfis Minjastofnunar Íslands til að raska þeim og sæta þeim skilmálum sem stofnunin kann að setja.