13.6.2023

Yfrilit yfir athugsemdir og ábendingar
Kynning á deiliskipulagi Vatnsendahvarfs og breytingu á aðalskipulagi

	Umsagnaraðili	Deiliskipulag	Breytinga á aðalskipulagi	Höfundur	Dags.
1	VBV ehf/ Framkvæmdadeild	Minnisblað- húsatýpur, þversnið gatna, fráveitukerfi og fl.		Einar Jóhannsson/ Ármann Halldórsson	4.5.2023, 28.05.2023
2	Ísavía	Engar athugasemdir	Engar athugasemdir	Sigrún Jakobsdóttir	15.5.2023
3	Neyðarlínan	Ábendingar um byggingareit vegna mannvirkis við fjarskiptamannvirki		Magnús Hauksson	15.5.2023
4	Umhverfisstofnun		Engar athugasemdir	Axel Beneditksson	6.6.2023
5	Veðurstofa Íslands		Engar athugasemdir	Árni Snorrason	6.6.2023
6	Veitur	Bent er á að ekkert dreifikerfi rafmagns og hitaveitu er á svæðinu.	Bent er á að ekkert dreifikerfi rafmagns og hitaveitu er á svæðinu.	Helga Rún Guðmundsdóttir	8.6.2023
7	Landsnet	Ekki lengur þörf á umsögn vegna breyttra forsenda	Ekki lengur þörf á umsögn vegna breyttra forsenda	Rut Kristjánsdóttir	6.6.2023
8	Náttúrufræðistofnun Íslands	Athugasemd við umhverfismat	Athugasemd við umhverfismat	Snorri Snorrason	8.6.2023

Skjal sótt af '0000000000' dags: 24.10 2026

Verkfræðistofa Bjarna Viðarssonar ehf.
Hlíðasmára 2 · 201 Kópavogi
588-6288 · vbv.is · vbv@vbv.is

Vatnsendahvarf – skipulag

Minnisblað eftir fund 04.maí 2023.

Dagsetning: 04. maí 2023
Höfundur: VBV
Viðtakandi: Kópavogsbær

Efni: Rýni skipulags - Gatnahönnun

1. Þversnið húsa við Götu E

VBV sýnir teikningu F201 með þversniðum í Götu 40290. Gera mætti rýmra við hús nr. 2 efst og nyrst við götuna með því að færa parhúsin vestanmegin við götuna aðeins sunnar. Lengja hugsanlega götuna einnig dálítið í suður.

5.3.3 P-3, parhús 2 h. aðlöguð að landi

Parhús P-3 eru tveggja hæða, aðlöguð að landi og standa ýmist ofan eða neðan við götu.

Parhús P-3 eru tveggja hæða með aðkomu á neðri hæð. Aðalgólfkóti og aðkomukóti skal aðlagaður að hæðarsetningu götu, götukóta, til þess að parhús sitji betur í landi og draga úr óþarfa landmótun og/eða stöllun lands innan lóðar eða á lóðarmörkum. Heimilt er að hafa kjallara undir húsi, óheimilt er að grafa frá kjallara húss og setja glugga á kjallara. Sérstaklega er bent á skilmála í kafla 4.7 varðandi lagnatengingar og kjallara sérbýlishúsa. Hámarkshæð þaks er 8,0 m. yfir uppgefnum aðalgólfkóta á mæli- og hæðarblaði, aðrir hæðarkótar eru til viðmiðunar.

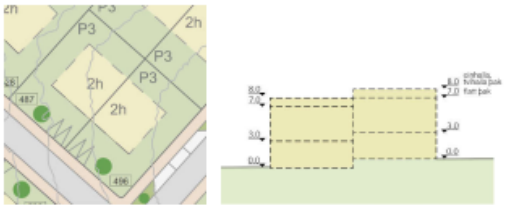

Skilmálateikning P-3, tvær hæðir, heimild fyrir kjallara. Aðalgólfkóti er aðlagaður að götukóta.

Skilmálatafla P-3

GÖTUHEITI OG HÚSNR.	LÓÐ M²	BYGGINGAREITUR M²	FJÖLDI ÍBÚÐA	HÁMARKS NHL	HÆÐIR	HÁMARKSHÆÐ Í M.	HÁMARKS BYGGINGARMAGN M²
GATA A 14	655	156	1	0,38	2	8	250
GATA A 16	556	156	1	0,45	2	8	250
GATA A 18	487	156	1	0,51	2	8	250
GATA A 20	496	156	1	0,50	2	8	250
GATA A 22	496	156	1	0,50	2	8	250

62

Skjal sótt af '0000000000' dags: 24.10 2026

Verkfræðistofa Bjarna Viðarssonar ehf.
Hlíðasmára 2 · 201 Kópavogi
588-6288 · vbv.is · vbv@vbv.is

Vatnsendahvarf – skipulag

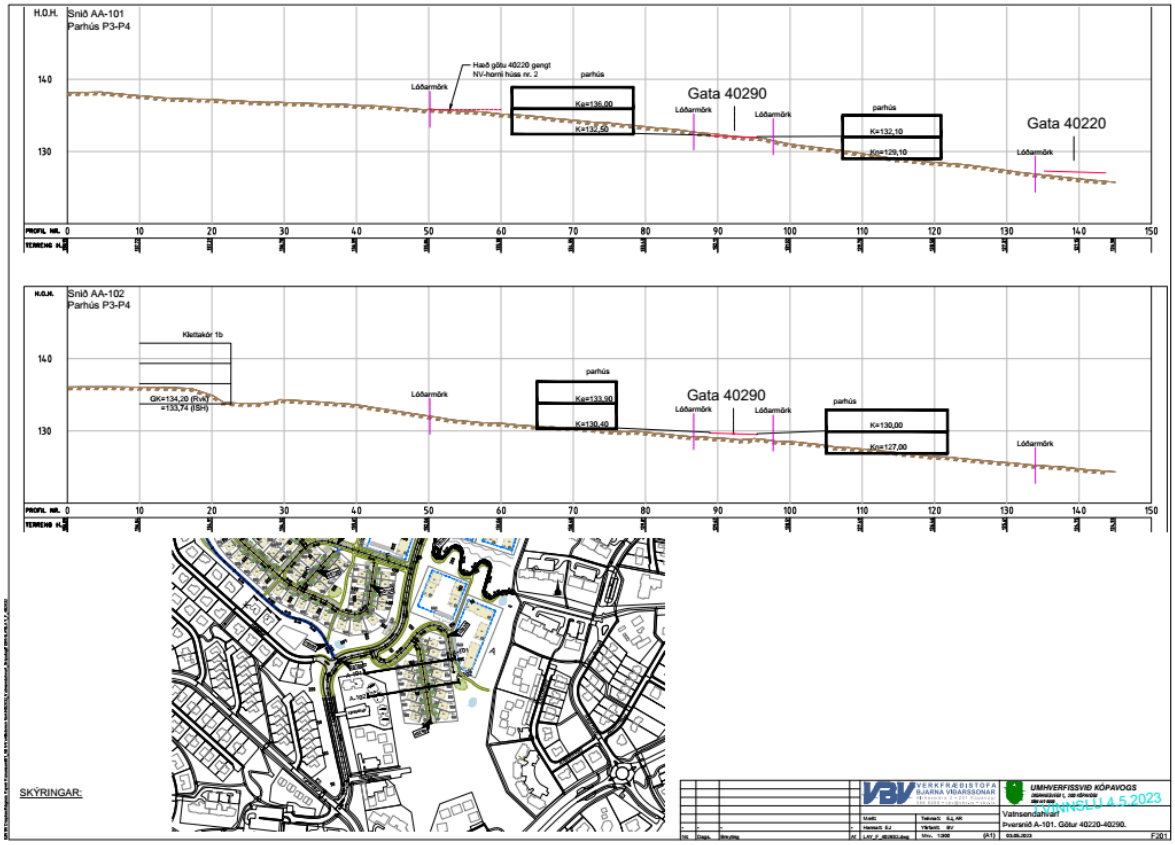

Teikning F201.

Skjal sótt af '0000000000' dags: 24.10 2026

Verkfræðistofa Bjarna Viðarssonar ehf.
Hlíðasmára 2 · 201 Kópavogi
588-6288 · vbv.is · vbv@vbv.is

Vatnsendahvarf – skipulag

2. Ákvæði um fráveitukerfi m.t.t. kjallara

Orðalag, æskilegt að komi skýrt fram að dæla þarf frá viðbóarkjöllurum, bæði jarðvatni og skólpi.:
T.d. mætti segja:
Þar sem heimild er fyrir kjallara í sérbýlum, mun hann koma neðan við heimæðar skólps og regnvatns. Íbúar þurfa því sjálfir að sjá um dælingu úr kjöllurunum og tryggja öryggi þeirra með tillíti til hæðar á yfirborði grunnvatns.

4.7 Veitur, lagnir og ofanvatn

Gert er ráð fyrir því að öll byggð á svæðinu verði tengd holræsa- og fráveitukerfi bæjarins. Veitulagnir verða með hefðbundnum fyrirkomulagi undir götum og gagnstéttum. Sveitarfélagið mun koma fyrir einni tengingu hvers veitumiðils inn á hverja lóð, en lóðarhafar sjá um að dreifa og tengja lagnir innan lóða. Þar sem heimild er fyrir kjallara í sérbýlihúsum þurfa íbúar sjálfir að sjá um þann búnað sem þarft til þess að tengja lagnakerfi í kjallara sérbýlishúss. Kvaðir um stofn- og dreifikerfi koma fram á mæli og hæðarblöðum. Samráð skal haft við Kópavogsbæ og/eða viðeigandi veitu stofnanir vegna framkvæmda í nánd við núverandi lagnir og mögulega færslu lagna ef til þess kæmi. Óski lóðarhafar eftir færslu á lögnum bera þeir sjálfir þann kostnað sem því fylgir.

Jarðvegurinn á svæðinu er mjög þéttur og hefur litla lekt, sem gerir það að verkum að hann tekur hægt við ofanvatni. Vegna þessa hentar svæðið illa til innsigs á yfirborðsvatni frá lóðum, götum og/eða opnum svæðum og því er ekki unnt að nota hefðbundnar blágrænar ofanvatnslausnir eins og víða er gert í dag.

Gert er ráð fyrir að ofanvatn sé leitt meðfram hefðbundnum leiðum og stígum á opnum svæðum til miðlunar/geymslu í grænum geirum, þar er gert ráð fyrir ofanvatnslausnum s.s. miðlunarlóni eða settjörn. Búast má við að eitthvert set falli út í efstu tjörnunum og rétt að huga að aðgengi að þeim vegna hreinsunar. Einnig má búast við að tjarnirnar tengist með læk og vatnsfarvegi og þurfi að vera nægjanlega stórar til að ná að miðla hámarksrennsli frá svæðinu. Við endanlega hönnun getur staðsetning, lega og stærð tjarna breyst verulega og þær fengið samfelldan vatnsfarveg sín á milli. Auk þess að settjarnir gegni hlutverki við að hreinsa og tefja ofanvatn gegna þær einnig því hlutverki að fegra og auðga umhverfið og styðja við líffræðilegan fjölbreytileika svæðisins. Þar sem ekki er unnt að koma fyrir settjörnum má notast við aðrar s.s. mismunandi tegundir magasína eftir því hvað hentar hverju svæði.

42

Skjal sótt af '0000000000' dags: 24.10 2026

Verkfræðistofa Bjarna Viðarssonar ehf.
Hlíðasmára 2 · 201 Kópavogi
588-6288 · vbv.is · vbv@vbv.is

Vatnsendahvarf – skipulag

3. Miðlunarsvæði ofanvatns og stígar.

Stærð á miðlunartjörn eða svæði sem notað er til að skapa miðlunarrúmál til að minnka hámarks afrennsli í núverndi lagnakerfi við nýju göngubrúnna yfir Arnarnesveg samræmist stígakerfi og skipulagsuppdráttum í framhaldi fundarins.

4. Lega stíga.

Aðlaga þarf hugsanlega legu stíga aðeins, t.d. m.t.t. hæðarlegu og afvötnunar meðfram stíg 70500 sem liggur milli Kleifakórs og skipulagssvæðisins þ.a. losna megi við lágpunkt ofan húsa við Kleifakór og veita ofanvatni í samfelldri rás ofan stígsins í Norð-vestur , sjá teikningu D402:

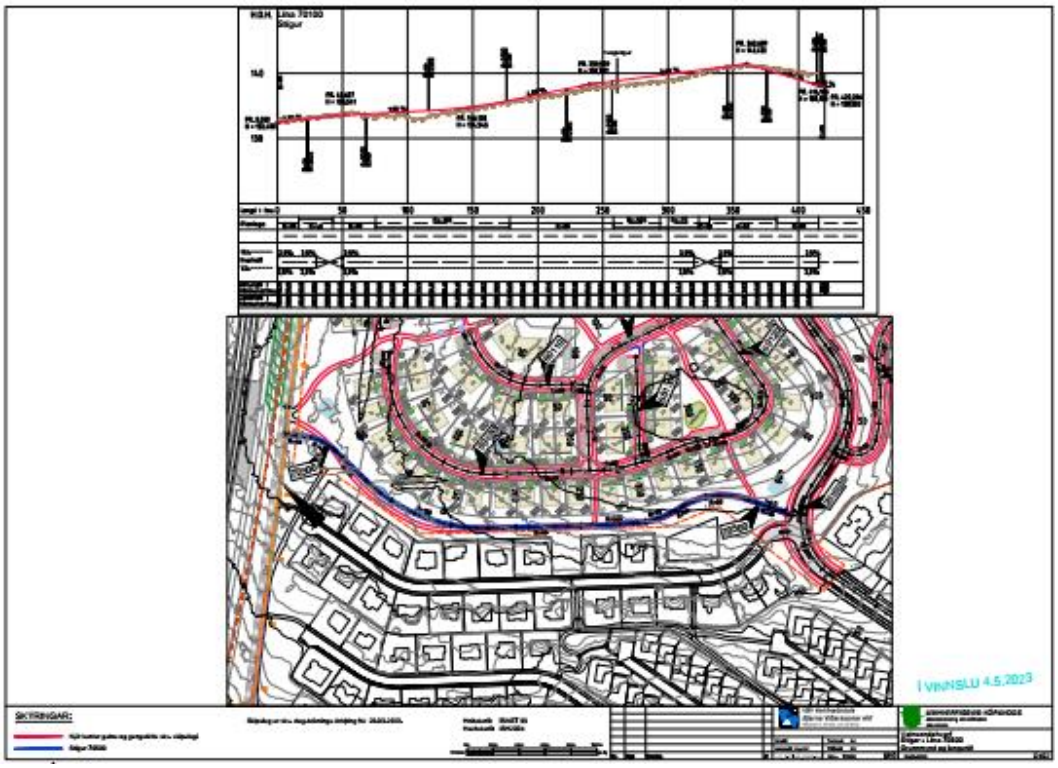

Skjal sótt af '0000000000' dags: 24.10 2026

Kópavogsbær
Umhverfissvið Kópavogs, skipulagsdeild
Digranesvegi 1
200 Kópavogur
skipulag@kopavogur.is

Reykjavíkurflugvelli, 15. maí 2023
INN2304016SBJ

Efni: Breytingar á aðalskipulagi og deiliskipulagi Vatnsendahvarf/Vatnsendahæð.

Isavia ohf. hefur móttekið erindi Kópavogsbæjar sem sent var í tölvupósti 27.4.2023 þar sem kynnt er og óskað eftir umsögn Isavia um breytingar á aðalskipulagi og deiliskipulagi við Vatnsendahvarf í Kópavogi.

Isavia ohf. hefur farið yfir gögn málsins sem aðgengileg eru á vefsíðu Kópavogsbæjar og gerir ekki athugasemd við breytingarnar.

Virðingarfyllst,
f.h. Isavia Innanlandsflugvalla ehf.

Sigrún Jakobsdóttir
Framkvæmdastjóri

Afrit sent Samgöngustofu

Skjal sótt af '0000000000' dags: 24.10 2026

Kristjana H Kristjánsdóttir

Frá: Magnús Hauksson <magnus@112.is>
Sent: mánudagur, 15. maí 2023 14:05
Til: Ásthildur Helgadóttir - sviðsstjóri umhverfissviðs; Auður D. Kristinsdóttir
Afrit: Skipulag
Efni: RE: Vatnsendi
Viðhengi: Vatnsendahæð-fjarskiptamannvirki.pdf

Eftirfylgniflagg: Follow up
Flaggstaða: Lokið

Flokkar: Vistað í OneCRM; 2011714

Góðan dag,

Vísa til fundar okkar í fyrra um skipulag á Vatnsendahæð og fjarskiptamannvirki sem þar eru, sjá samskipti hér að neðan.

Í nýjum drögum að deiliskipulagi er reitur fyrir fjarskiptamannvirki. Hann er ekki alveg réttur þar sem mastrið sem þarna er virðist á réttum stað en fjarskiptahús sem þarna er er austan við mastrið, ekki sunnan við það. Leiðrétta þarf uppdráttinn vegna þessa þ.a. reiturinn stækki aðeins til austur og minnki þá að sama skapi til suðurs. Sjá hér með mynd með úrklippu úr deiliskipulaginu og nýja loftmynd af svæðinu.

P.s. Þórhallur hefur látið af störfum og hef ég tekið við þessu máli.

Kveðja / Regards
Magnús Hauksson
magnus@112.is
+354 8635958
Neyðarlínan ohf.

Frá: Þórhallur Ólafsson <Thorhallur.Olafsson@112.is>
Sent: fimmtudagur, 25. ágúst 2022 08:09
Til: Magnús Hauksson <magnus@112.is>
Efni: FW: Vatnsendi

From: Ásthildur Helgadóttir - sviðsstjóri umhverfissviðs <Asthildur.Helgadottir@kopavogur.is>
Sent: 24 August 2022 12:30
To: Þórhallur Ólafsson <Thorhallur.Olafsson@112.is>; Sigurður Hallgrímsson <sh@arkthing.is>
Cc: Auður D. Kristinsdóttir <audurdk@kopavogur.is>
Subject: RE: Vatnsendi

Sæll Þórhallur

Við getum fundað á Teams kl. 9:30 á föstudaginn en það er ekki mikið að funda um þar sem svæðið er í deiliskipulagsferli og ekki hægt að fara í framkvæmdir fyrr en það er klárt eins og ég nefndi í pósti þann 6.júlí. Það er alveg hægt að funda um endanlega tillögu á útfærslu sem yrði tekin inn í deiliskipulagsferlið ef það er það sem þú varst að spá?

Skjal sótt af '00000000000' dags: 24.10 2026

Skjal sótt af '0000000000' dags: 24.10 2026

UMHVERFIS STOFNUN

Kópavogsbær
Bergljót Sigríður Einarsdóttir
Digranesvegi 1
200 Kópavogur

Reykjavík, 6. júní 2023
UST202304-278/A.B.
10.04.02

Efni: Breyting á aðalskipulagi Kópavogs 2019 - 2040, Vatnsendahvarf-Vatnsendahæð

Vísað er til erindis skipulagsfulltrúa Kópavogs er barst 27. apríl sl. þar sem óskað er umsagnar Umhverfisstofnunar um tillögu að breytingu á aðalskipulagi Kópavogs 2019 – 2040 fyrir Vatnsendahvarf.

Í greinargerð kemur fram breytingin nær yfir svæðin ÍB-6, S-27 og S-67, VÞ-20, OP-5.13 og MV-9. Vegna íbúðarsvæðis, ÍB-6, eru uppfærðir skilmálar fyrir útvarpshúsið, verslunar- og þjónustustarfsemi, leik- og grunnskóla, fjarskipti o.fl. Leikskólar, S-27, breyting á skilmálum fyrir leikskóla eða samþættan leik- og grunnskóla. Skólar, kirkjur, félög/samfélagsþjónusta, S-67, skilmálar gilda nú fyrir einn reit en ekki tvo. Verslunar- og þjónustusvæði VÞ-20 er fellt út. Opin svæði, OP-5.13, skilmálum bætt við um hundagerði, fjarskipti, dvalar- og leiksvæði og útsýnis- og upplýsingastað.

Umhverfisstofnun hefur farið yfir ofangreinda breytingu og gerir ekki athugasemdir við hana.

Virðingarfyllst,

Axel Benediktsson
sérfræðingur
Björn Stefánsson
sérfræðingur

Skjal sótt af '0000000000' dags: 24.10 2026

Veðurstofa Íslands

Kópavogsbær
Umhverfisssviðs Kópavogs
Digranesvegi 1
200 Kópavogi
skipulag@kopavogur.is

Dags. 6. júní 2023
Tilv. 5618-0-0005
Mál 2022-0180

Með erindi dags. 27. apríl sl. óskaði Kópavogsbær eftir umsögn Veðurstofu Íslands eftir umsögn um tillögu að breytingu á Aðalskipulagi Kópavogs 2019-2040, vegna Vatnsendahvarf/Vatnsendahæð.

Veðurstofa Íslands gerir ekki athugasemd við tillögur þessar.

Virðingarfyllst,

Árni Snorrason
Forstjóri Veðurstofu Íslands

Skjal sótt af '0000000000' dags: 24.10 2026

Skipulags- og byggingardeild Kópavogs
b.t. skipulagsstjóra
Digranesi 1
200 Kópavogur

Reykjavík, 8. júní 2023

Efni: Umsögn Veitna vegna tillögu að nýju deiliskipulagi og aðalskipulagsbreytingu fyrir Vatnsendahvarf.

Veitur hafa fengið til umsagnar breytingu á aðalskipulagi og tillögu að nýju deiliskipulagi fyrir Vatnsendahvarf. Tillaga að breytingu á aðalskipulagi felst í að samhæfa/aðlaga aðalskipulag að tillögu að deiliskipulagi fyrir Vatnsendahvarf. Gert er ráð fyrir nýju íbúðahverfi með fjölbreyttu formi íbúða, leikskóla/skóla og útivistarsvæðum ásamt möguleika á verslun og þjónustu. Í tillögunni er gert ráð fyrir um 500 íbúðum alls í sérbýli (einbýli, raðhús/parhús), klasabyggingum og fjölbýlishúsum á 2-3 hæðum auk kjallara.

Veitur eiga og reka hitaveitu og rafmagnsveitu í Kópavogi. Við skipulag nýrra svæða þarf að gæta þess að tryggja rými fyrir nauðsynleg veitukerfi í samræmi við breyttar aðstæður og að veitufyrirtæki komi að gerð skipulagsins framarlega í skipulagsferlinu. Veitur vekja athygli á að ekkert dreifikerfi hitaveitu og rafmagns er til staðar í Vatnsendahvarfi.

Í Vatnsendahvarfi þarf að gera ráð fyrir að styrkja þurfi aðliggjandi dreifistofna hitaveitu og mögulega staðsetja dælustöð til að anna eftirspurn fyrir nýtt hverfi sem og aðra framtíðaruppbyggingu sem fyrirhuguð er á Vatnsendasvæðinu. Einnig þarf að gera ráð fyrir dreifistöðvum rafmagns í hverfinu.

Lóðarhafa/ráðgjafa ber að hafa samband við veitufyrirtæki og fá ráðgjöf og upplýsingar er varða lagnir og mannvirki á svæðinu. Við vinnslu deiliskipulags er mikilvægt að huga að lagnaleiðum veitulagna og aðgengi að lagnakerfinu eftir uppbyggingu auk lóða fyrir mannvirki veitna t.d. dælustöðvar og dreifistöðvar

Veitur leggja áherslu á mikilvægi samráðs frá fyrstu stigum skipulagsferlisins til samþykktar. Jafnframt óska Veitur eftir upplýsingum um áform og tímasetningar svo hægt sé að huga að nauðsynlegri styrkingu og samþættingu við framkvæmdir.

Virðingarfyllst,
f.h. Veitna

Helga Rún Guðmundsdóttir

Skjal sótt af '0000000000' dags: 24.10 2026

VEITUR
Veitur ohf. • Bæjarhálsi 1 • 110 Reykjavík • 516 6000 • kt. 501213-1870 • veitur.is

LANDSNET

Umhverfissvið Kópavogsbæjar, skipulagsdeild
Digranesvegi 1
200 Kópavogi
skipulag@kopavogur.is

6.júní 2023
2023-04-89/0.11.2

Efni: **Umsögn Landsnets um tillögu að breytingu á Aðalskipulagi Kópavogs 2019-2040 og tillögu að deiliskipulagi fyrir Vatnsendahvarf/Vatnsendahæð**

Landsneti barst, þann 27. apríl 2023, beiðni um að veita umsögn um tillögu að breytingu á Aðalskipulagi Kópavogs 2019-2040 og tillögu að deiliskipulagi fyrir Vatnsendahvarf/Vatnsendahæð. Um er að ræða deiliskipulag fyrir nýtt íbúðarhverfi í Vatnsendahvarfi og samhljóða breytingu á gildandi aðaliskipulagi Kópavogs. Umsagnafrestur er til 8. júní 2023.

Landsnet hefur farið yfir gögnin sem fylgdu erindinu. Hlutverk Landsnets er með lögum nr. 65/2003 að annast flutning raforku og kerfisstjórnun. Í umsögn Landsnets er fyrst og fremst tekin afstaða til málefna sem snúa að því.

Landsnet hefur áður veitt umsögn um forkynningu á tillögu að deiliskipulagi Vatnsendahæðar í Vatnsendahvarfi og um skipulagslýsingu breytingar á Aðalskipulagi Kópavogs vegna Vatnsendahvarfs/Vatnsendahæðar. Í umsögn um vinnslutillögu deiliskipulagsins vakti Landsnet athygli á að samkvæmt kerfisáætlun fyrirtækisins væri gert ráð fyrir byggingu nýrrar 220 kV háspennulínu, sem mögulega myndi liggja við mörk skipulagsins. Einnig að fyrirtækið ynni að gerð umhverfismats vegna þessa.

Hlé hefur nú verið gert á vinnu við undirbúning línunnar, þannig að ofangreindar forsendur hafa breyst. Landsnet telur því ekki lengur þörf á að fyrirtækið veiti umsagnir um skipulag á þessu svæði.

Virðingarfyllst

_____
Rut Kristinsdóttir

Skjal sótt af '00000000000' dags: 24.10 2026

Undirritunarsíða

Rut Kristinsdóttir

Skjal sótt af '0000000000' dags: 24.10 2026

Karlotta Helgadóttir

From: Snorri Sigurðsson - NI <Snorri.Sigurdsson@ni.is>
Sent: fimmtudagur, 8. júní 2023 17:54
To: Skipulag
Subject: Re: Varðar auglýsingu um skipulag. Vatnsendahvarfi/Vatnsendahæð. Tillaga að nýju deiliskipulagi og tillaga að breytingu á Aðalskipulagi Kópavogs.

Categories: Vistað í OneCRM; 2208338
One: -1

Góðan dag,

Tilvísun í mál nr. 202304-0055 (SS).

Vísað er í tölvupóst frá skipulagsfulltrúa Kópavogs, dags. 27. apríl 2023, þar sem óskað er eftir umsögn um auglýsta breytingu á aðalskipulagi Kópavogs sem og auglýst deiliskipulag er bæði varða nýtt íbúðarhverfi á Vatnsendahvarfi/Vatnsendahæð.

Náttúrufræðistofnun hefur veitt umsagnir um málin á fyrri stigum og er vísað í almennar ábendingar í þeim umsögnum.

Í umsögn um tillögu að deiliskipulagi frá 20. apríl 2022, kemur fram að Náttúrufræðistofnun mælir með að lögð sé áhersla á að vernda vaxtarsvæði blátoppu innan deiliskipulagssvæðisins eftir fremsta megni. Jafnframt að í þeim tilfellum sem það sé ekki hægt að torfur með blátoppu séu færðar til innan svæðisins eða komið fyrir á öðrum svæðum sem henta.

Í endanlegri deiliskipulagstillögu og í meðfylgjandi minnisblaði garðyrkjustjóra Kópavogs kemur fram að rask vegna framkvæmda innan deiliskipulagssvæðisins verði svo mikið að ekki sé raunhæft að vernda vaxtarsvæði blátoppu eða yfir leitt upprunalegt gróðurlendi. Er það miður að mati Náttúrufræðistofnunar að það reynist svo því alla jafna er jákvætt að reyna að fella inn í skipulag upprunalega gróðurþekju t.d. á opnum svæðum og jafnvel inngörðum, og hlífa henni við raski á framkvæmdatíma. Vonandi verður það hægt að einhverju leyti.

Lagt er til í minnisblaðinu að fylgja ráðleggingum Náttúrufræðistofnunar um að færa til torfur af blátoppu á önnur svæði og sérstaklega kemur fram að velja skuli svæði þar sem alaskalúpína ógnar ekki tilvist blátoppunnar líkt og hún gerir almennt á Vatnsendahæð. Þetta er jákvætt og Náttúrufræðistofnun er reiðubúin í frekara samstarf þessu tengt eins og lagt er til í minnisblaðinu.

Í umhverfisskýrslu deiliskipulagsins kemur fram að áhrif á náttúrufar séu metin jákvæð vegna þessara aðgerða er varða blátoppuna. Náttúrufræðistofnun telur að þó sú aðgerð sé sannarlega jákvæð þá sé það rask sem verður á

Skjal sótt af '0000000000' dags: 24.10 2026

náttúrulegu gróðurfari og upprunalegum vaxtarstöðum blátoppu neikvætt þótt ekki sé um að ræða stórt svæði. Eðlilegra væri því að meta áhrif deiliskipulagsins á náttúrufar sem óveruleg frekar en jákvæð.

Náttúrufræðistofnun gerir ekki frekari athugasemdir við deiliskipulagið eða aðalskipulagsbreytinguna.

með kveðju,

Snorri Sigurðsson
Sviðsstjóri náttúruverndarsviðs / Head of Division, Nature Protection
.....
Náttúrufræðistofnun Íslands / Icelandic Institute of Natural History
Urriðaholtsstræti 6-8, 220 Garðabær.
Sími/Tel: (354) 5 900 500. www.ni.is

NÁTTÚRUFRÆÐISTOFNUN ÍSLANDS

From: "Skipulag" <Skipulag@kopavogur.is>
To: "Skipulagsstofnun - SLS" <skipulag@skipulag.is>; "ust@ust.is" <ust@ust.is>; "Móttaka - NI" <Mottaka@ni.is>; "natkop" <natkop@kopavogur.is>; "postur@minjastofnun.is" <postur@minjastofnun.is>; "borgarsogusafn@reykjavik.is" <borgarsogusafn@reykjavik.is>; "Vegagerðin - VG" <Vegagerdin@vegagerdin.is>; "samgongustofa@samgongustofa.is" <samgongustofa@samgongustofa.is>; "legal@isavia.is" <legal@isavia.is>; "isavia@isavia.is" <isavia@isavia.is>; "hef@heilbrigdiseftirlit.is" <hef@heilbrigdiseftirlit.is>; "skrifstofa@vedur.is" <skrifstofa@vedur.is>; "veitur@veitur.is" <veitur@veitur.is>; "landsnet@landsnet.is" <landsnet@landsnet.is>; "straeto@straeto.is" <straeto@straeto.is>; "Framkvæmdasýsla ríkisins - FSRE" <fsre@fsre.is>; "ssh@ssh.is" <ssh@ssh.is>; "olfus@olfus.is" <olfus@olfus.is>; "skipulag@reykjavik.is" <skipulag@reykjavik.is>; "hafnarfjordur@hafnarfjordur.is" <hafnarfjordur@hafnarfjordur.is>; "mos@mos.is" <mos@mos.is>; "gardabaer@gardabaer.is" <gardabaer@gardabaer.is>; "kopa@vogur.is" <kopa@vogur.is>; "Breiðablik" <breidablik@breidablik.is>; "hk@hk.is" <hk@hk.is>; "Gerpla" <gerpla@gerpla.is>; "LHM@LHM.is" <LHM@LHM.is>; "vatnsendaforeldrar@gmail.com" <vatnsendaforeldrar@gmail.com>; "kolbrunyrj@gmail.com" <kolbrunyrj@gmail.com>; "Vatnsendaskóli" <vatnsendaskoli@kopavogur.is>; "Ritari Hörðuvallaskóla" <ritari.horduvallaskola@kopavogur.is>; "hrafnista@hrafnista.is" <hrafnista@hrafnista.is>; "kristrun.benediktsdottir@hrafnista.is" <kristrun.benediktsdottir@hrafnista.is>
CC: "Erna Bára Hreinsdóttir - VG" <erna.b.hreinsdottir@vegagerdin.is>; "halldor.zoega" <halldor.zoega@samgongustofa.is>; "Hörður Þorsteinsson" <hordur@heilbrigdiseftirlit.is>; "pall@heilbrigdiseftirlit.is" <pall@heilbrigdiseftirlit.is>; "Guðrún Ingvarsdóttir - FSRE" <gudrun.ingvarsdottir@fsre.is>; "Jón Kjartan Ágústsson" <jon@ssh.is>; "gunnlaugur@olfus.is" <gunnlaugur@olfus.is>; "haraldur.sigurdsson" <haraldur.sigurdsson@reykjavik.is>; "bjorn.axelsson@reykjavik.is" <bjorn.axelsson@reykjavik.is>; "thormodurs@hafnarfjordur.is" <thormodurs@hafnarfjordur.is>; "kristinnp@mos.is" <kristinnp@mos.is>; "arinbjorn@gardabaer.is" <arinbjorn@gardabaer.is>; "Auður D. Kristinsdóttir" <audurdk@kopavogur.is>; "Kristjana H Kristjánsdóttir" <KristjanaH@kopavogur.is>; "Bergljót Sigríður Einarsdóttir" <bergljote@kopavogur.is>; "Karlotta Helgadóttir" <karlottah@kopavogur.is>; "Guðrún Lára Sveinsdóttir - SLS" <Gudrun.Sveinsdottir@skipulag.is>; "axel.benediktsson@umhverfisstofnun.is" <axel.benediktsson@umhverfisstofnun.is>; "trausti@ni.is" <trausti@ni.is>; "finnur@natkop.is" <finnur@natkop.is>; "petur@minjastofnun.is" <petur@minjastofnun.is>; "gudrun.helga.stefansdottir@reykjavik.is" <gudrun.helga.stefansdottir@reykjavik.is>
Subject: Varðar auglýsingu um skipulag. Vatnsendahvarfi/Vatnsendahæð. Tillaga að nýju deiliskipulagi og tillaga að

Skjal sótt af '0000000000' dags: 24.10 2026