Skjal sótt af '0000000000' dags: 24.10 2026

ARNARNESVEGUR - 3.áfangi - Frá Rjúpnavegi að Breiðholtsbraut.

DEILISKIPULAG

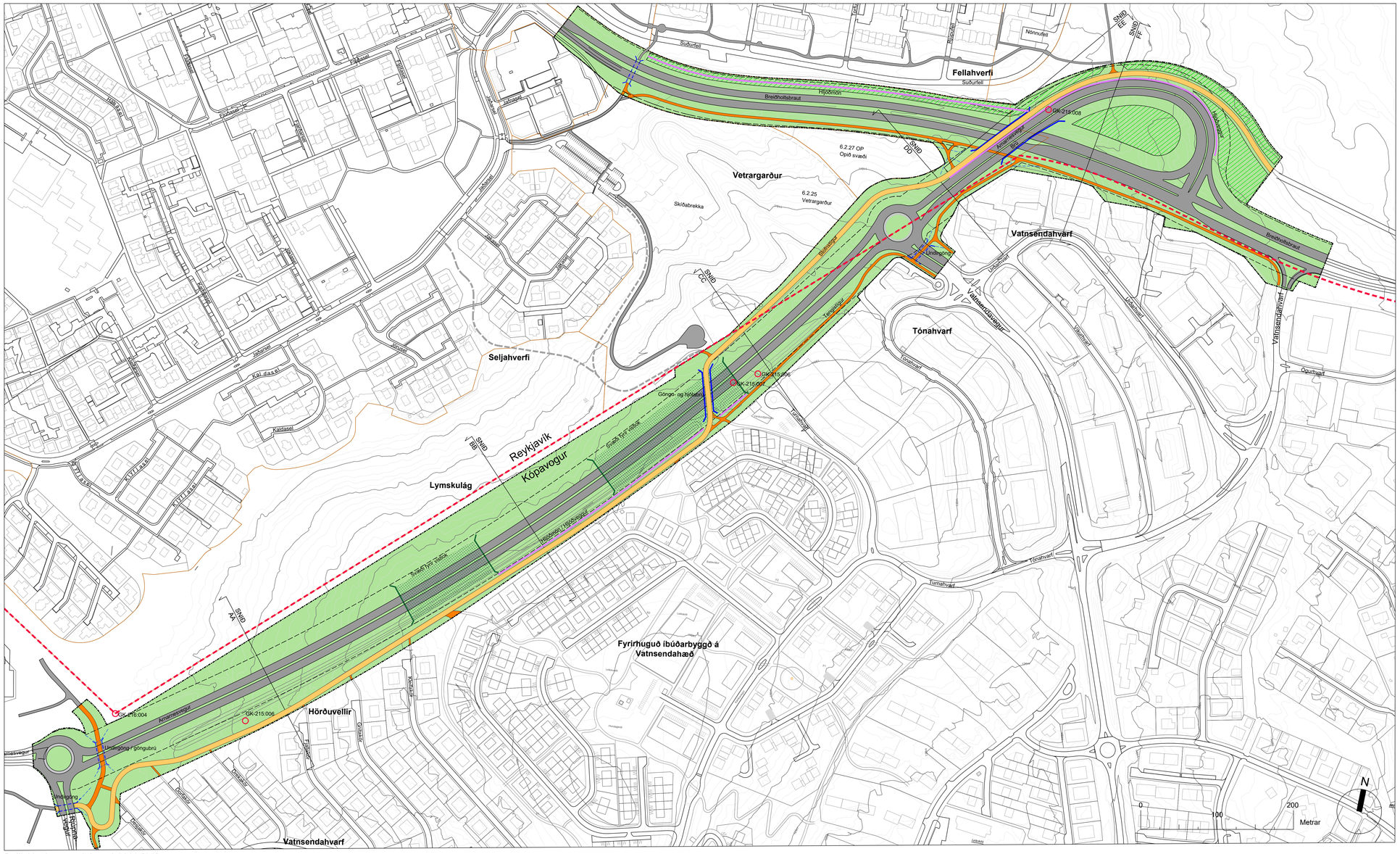

Deiliskipulagsuppdráttur 1:2000 [A0]

Hluti Aðalskipulags Kópavogs 2019 til 2040
Ekki í kvarða.

Hluti Aðalskipulags Reykjavíkur 2010 til 2040
Ekki í kvarða

SKÝRINGAR

- Mörk sveitarfélaga
- Mörk skipulagssvæðis
- Vegir / stofn- og tengibrautir
- Stofnstígar (6m)
- Tengistígar (3m)
- Kvöð um skjólmyndandi trjágróður
- Undirgöng
- Brýr
- Vistlok (frátekið svæði)
- Hljóðmön / hljóðveggur
- Veghelgunarsvæði
- GK-215:004 Minjastaður
- Sjónlínur

Umhverfissvið, Skipulags- og byggingardeild Kópavogs.

Umhverfis- og skipulagssvið Reykjavíkurborgar.

Hnitakerfi: ISN93

Lega göngustíga og staðsetning undirganga og göngubrúa getur tekið minni háttar breytingum í verkhönnun út frá staðbundnum aðstæðum.

Deiliskipulagið er unnið af EFLU verkfræðistofu í samráði við Skipulags og byggingardeild Reykjavíkur og Skipulags og byggignardeild Kópavogs., haustið 2021.

Önnu skilagögn eru í formi greinargerðar með umhverfisskýrslu, sem fylgir með deiliskipulagsuppdrættinum.

SAMÞYKKTIR

Deiliskipulag þetta sem fengið hefur meðferð í samræmi við ákvæði 25. gr. skipulags- og byggingarlaga nr. 73/1997 var samþykkt í Skipulags- og byggingarnefnd Kópavogsbæjar þann _____ 202_, í Skipulags- og samgönguráði Reykjavíkur þann _____ 202_.

Í bæjarráði Kópavogsbæjar þann _____ 202_ og í borgarráði Reykjavíkurborgar þann _____ 202_.

Tillagan var auglýst frá _____202_.
með athugasemdarfresti til _____202_.

Auglýsing um gildistöku deiliskipulagsins var birt í B-deild Stjórnartíðinda þann _____202_.

Ásýnd I: Akstursbrú með hljóðvegg séð frá norðri



Ásýnd II: Göngu- og hjólabrú yfir Arnarnesveg og stígakerfi séð frá vestri

Ásýnd III: Tenging Arnarnesvegar við Breiðholtsbraut séð frá norðri

Dæmi um vistlok, frá vegstæði og ofan vegar, með stígakerfi og gróðri

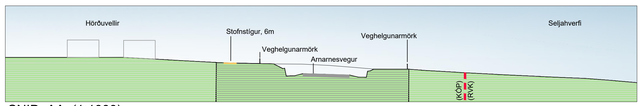

SNIÐ AA (1:1000)

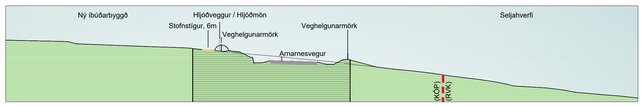

SNIÐ BB (1:1000)

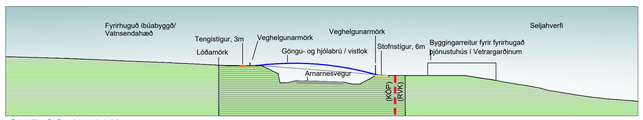

SNIÐ CC (1:1000)

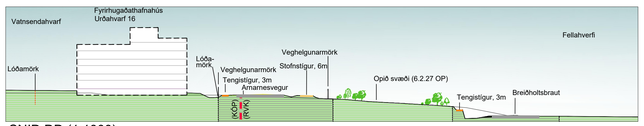

SNIÐ DD (1:1000)

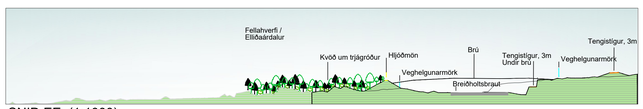

SNIÐ EE (1:1000)

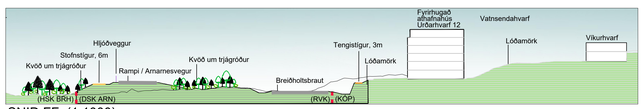

SNIÐ FF (1:1000)

ÚTG.	DAGS.	ÚTGÁFUFERILL	HANNAÐ TEKN. YFIRF
A	13.05.22	Breyting eftir auglýsingu. Skipulagsmörk aðlöguð í Kópavogi vegna stígabreytinga og tilögu að nýju deiliskipulagi við Vatnsendahvarf.	

EFLA

Reykjavíkurborg

Kópavogsbær

VERKNÚMER	HANNAÐ: ÓMI
3094-188	TEKNAÐ: ÓMI / HHJ
VERKNÚMER	YFIRFARIÐ:
	MÆLT:
	SAMÞ:
DAGS. 13.12.2021	MÆLIKVARÐI 1:2000, 1:1000
	BLAÐSTÆRÐ A0

DEILISKIPULAG
DEILISKIPULAGSUPPDRÁTTUR

TEIKNINGA NÚMER: 01

Arnarnesvegur 3.áfangi
Frá Rjúpnavegi að Breiðholtsbraut.

ÚTGÁFA: A

D:\K\Kopavogsbar_3094188_Deiliskipulag\Arnarnesvegur\05_Teikningar\04_layout\LAY_3094_188_Arnarnesvegur_alt_v46_Breytun_Göngustig.dwg