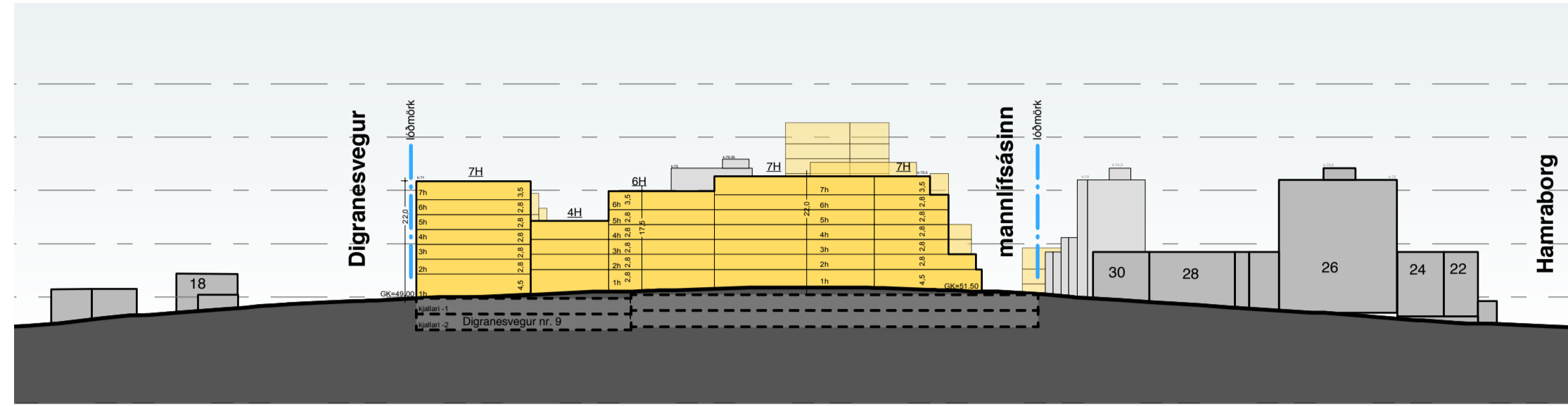
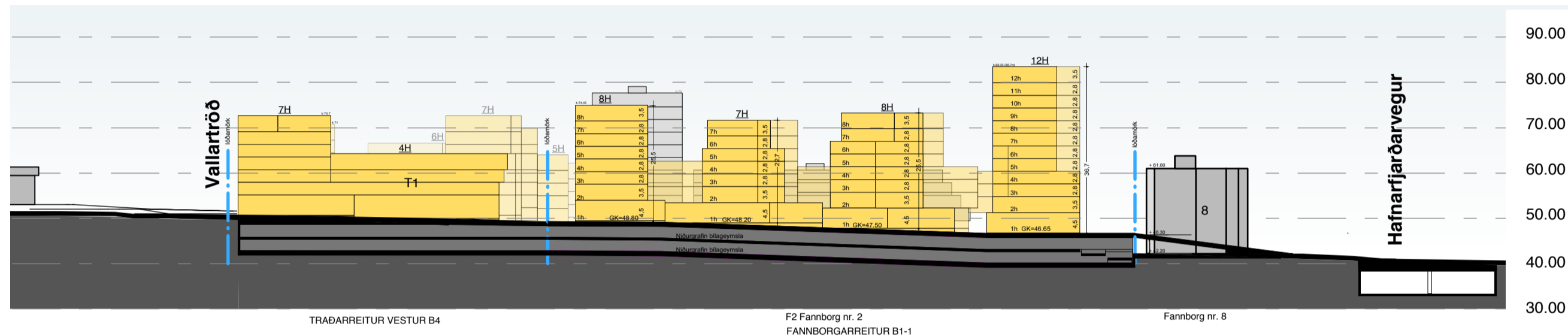


# DEILISKIPULAG MIÐBÆJAR KÓPAVOGS

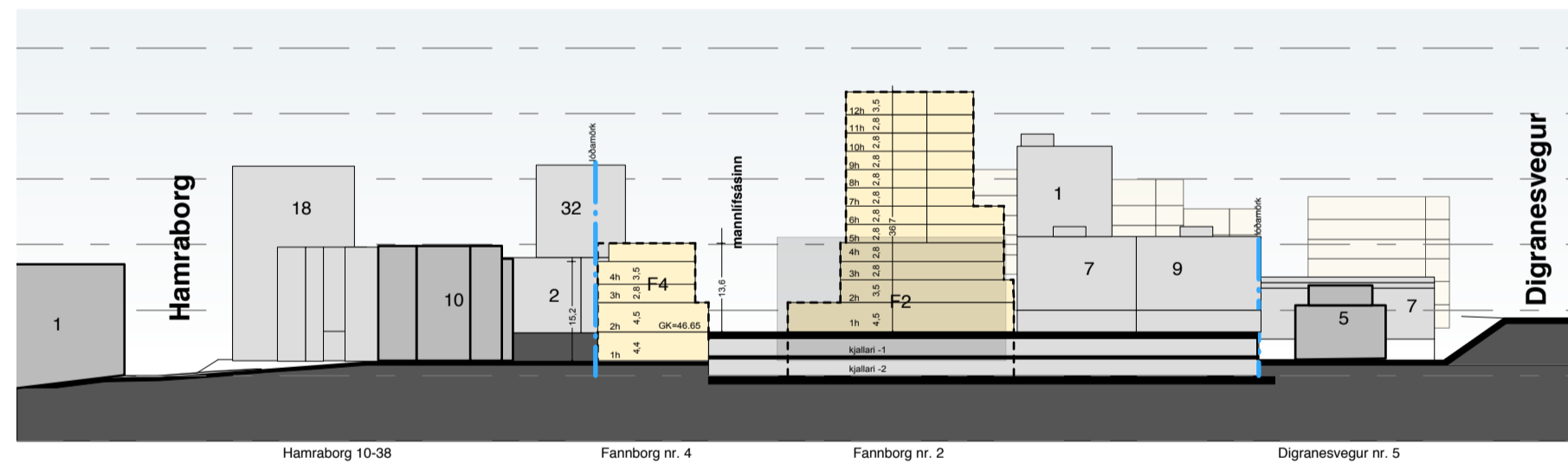
# SKILMÁLARSNEIÐINGAR



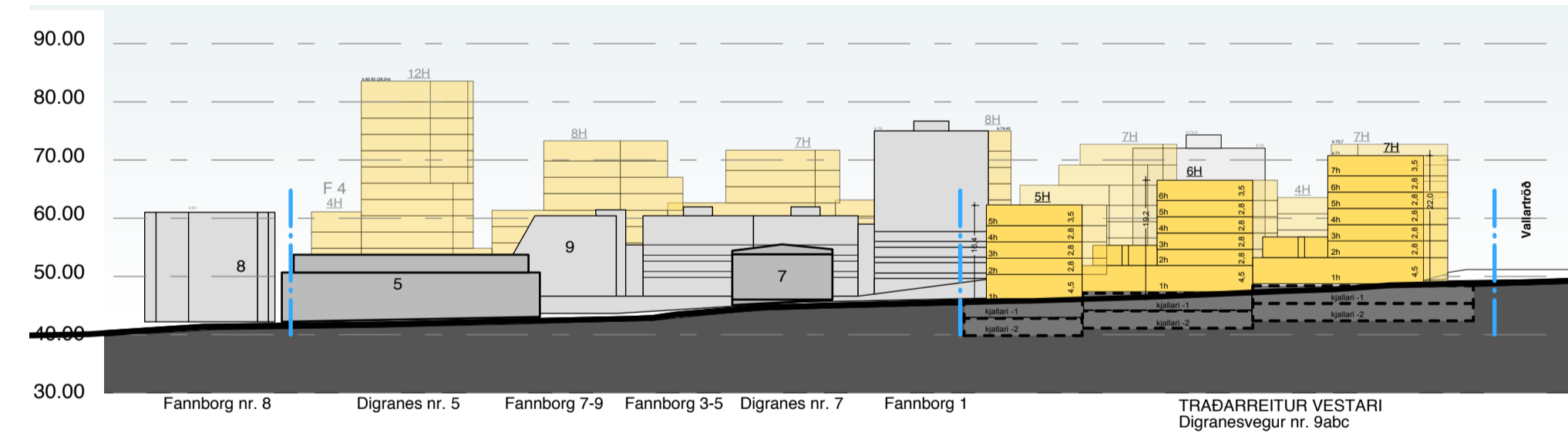
**SKILMÁLARSNEIÐING A-A  
VALLARTRÖÐ**



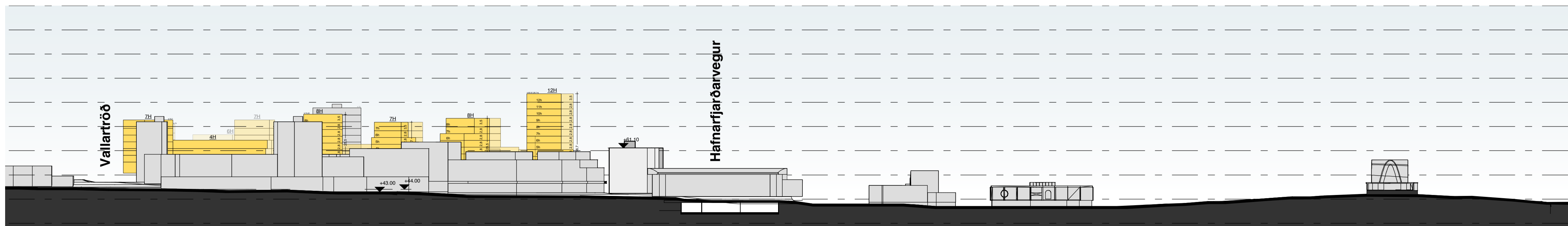
**SKILMÁLARSNEIÐING B-B  
GRÆNI ÁSINN**



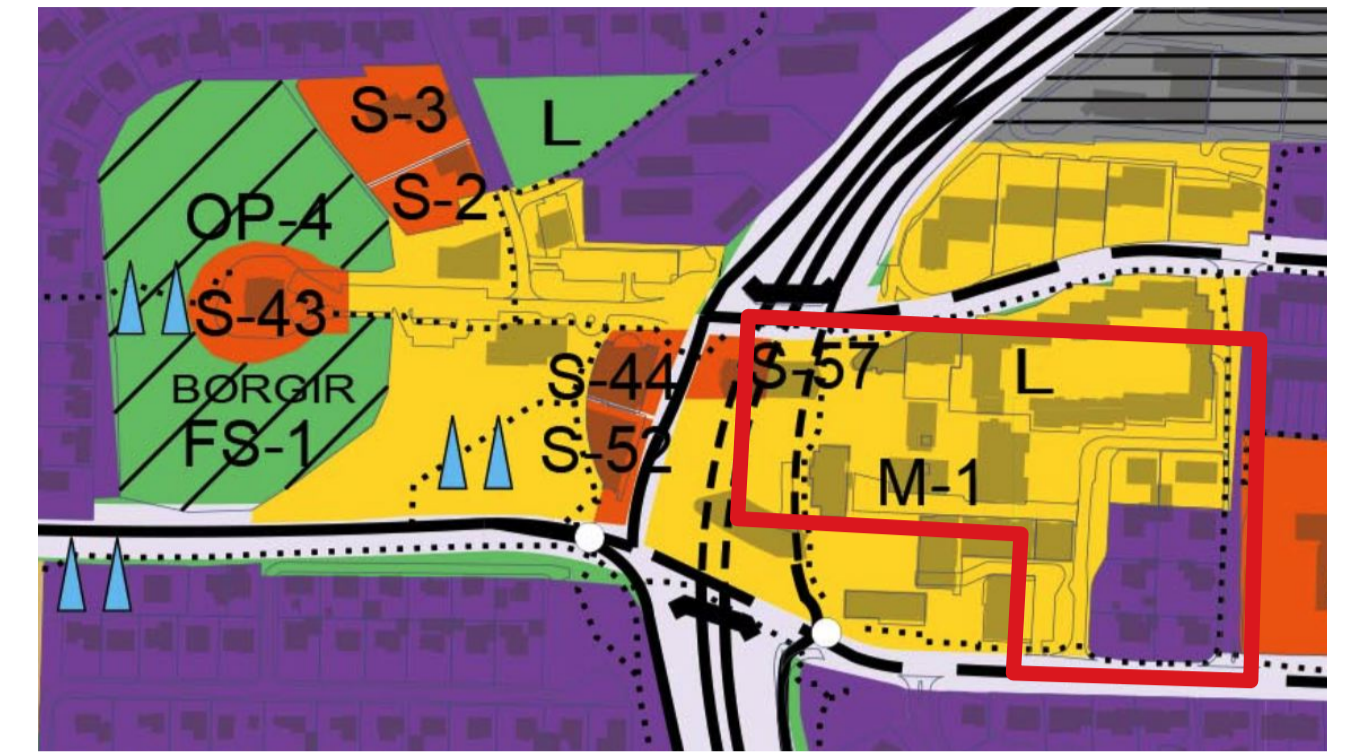
**SKILMÁLARSNEIÐING D-D  
FANNBORG**



**SKILMÁLARSNEIÐING C-C  
DIGRANESVEGUR**



**SNEIÐING E-E  
HAMRABORG**



Útráttur úr Aðalskipulagi Kópavogs 2012-2024

**SKÝRINGAR / TÁKN:**

- Lóðamörk nýrra lóða
- Nýr byggingarreitur
- Núverandi byggingar
- Byggingar í bakgrunni

Deiliskipulagsbreyting þessi sem fengið hefur meðferð í samræmi við ákvæði 1. mgr. 43. gr. skipulagslaga nr. 123/2010

var samþykkt í

þann \_\_\_\_\_ 20\_\_ og í

þann \_\_\_\_\_ 20\_\_.

Tillagan var auglýst frá

\_\_\_\_\_ 20\_\_ með

athugasemdafresti til

\_\_\_\_\_ 20\_\_.

Auglýsing um gildistöku breytingarinnar var birt í B-deild Stjórnartíðinda þann

\_\_\_\_\_ 20\_\_.

MIÐBÆR KÓPAVOGS

**Fannborgarreitur B1-1  
Tráðarreitur vestari B4**

DEILISKIPULAG

Skurðmyndir

VERKHLUTE: 10.01.2020  
DEILISKIPULAG TÁKNV: 1:1000 (A1)

**PK ARKITEKTAR**  
Bráutarholt 4 105 Reykjavík  
kt 680504-2880 s 551 8050  
www.pk.is pk@pk.is

 **Kópavogsbær**

Tekning

**2.00**