

Kársnes Kópavogsbraut 75

Breyting skv. 2 mgr. 43 gr. skipulagslaga nr. 123/2010
ONE / 2208037

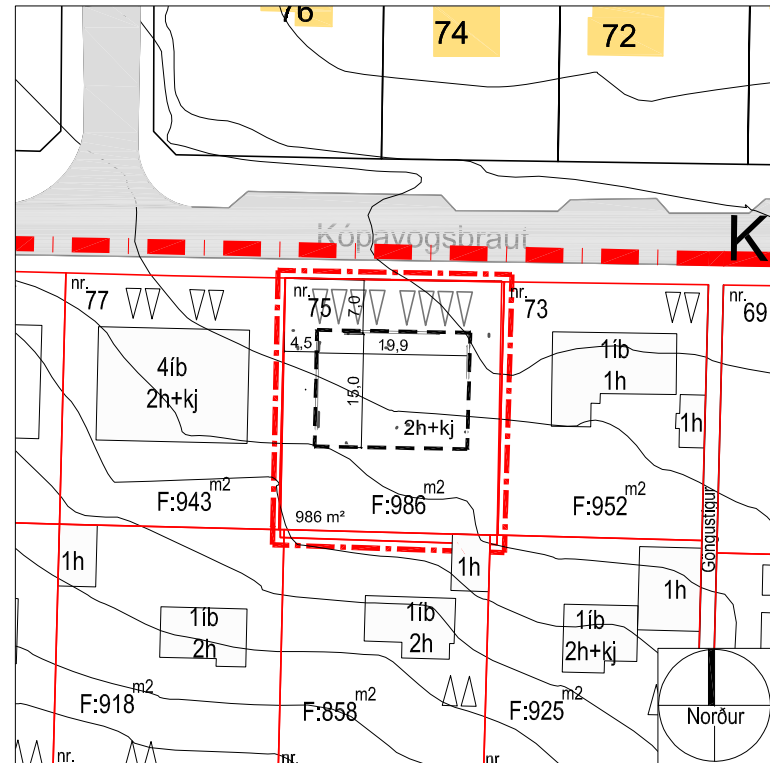
Greinargerð:

Tillagan að breyttu deiliskipulagi nær aðeins til lóðarinnar að Kópavogsbraut 75. Í gildi er deiliskipulagið, Kópavogsbraut 59-83 og Þinghólsbraut 22-46' sem var samþykkt í bæjarstjórn þann 28. september 2010, því var breytt fyrir þessa lóð, Kópavogsbraut 75, árið 2017 og var samþykkt í bæjarstjórn 14. nóvember 2017. Í breytingunni felst að tvennum svölum á þriðju hæð hússins verði lokað að hluta til til norðurs, hver köld svaralokun fyrir sig yrði 34,5 m² að stærð. Byggingarmagn myndi aukast úr 699,4 m² í 768,4 m² og nýtingarhlutfallið fyrir lóðina breytast úr 0,7 í 0,78.

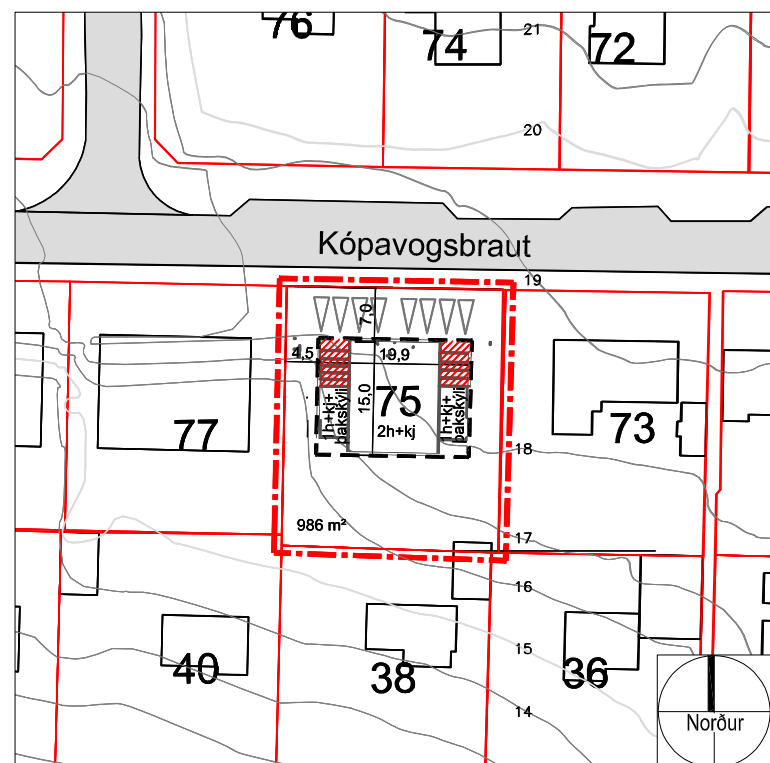
Ferill málsins:

Á fundi skipulagsráðs nr. 133 þann 5. desember 2022 var lögð fram umsókn KR arkitekta f.h. lóðarhafa dags. 7. júní 2022 um breytingu á deiliskipulagi lóðarinnar nr. 75 við Kópavogsbraut. Skipulagsráð samþykkir með tilvísun í 2. mgr. 43. gr. skipulagslaga nr. 123/2010 að framlögð tillaga að breyttu deiliskipulagi verði grenndarkynnt fyrir lóðarhöfum Kópavogsbrautar 72, 73, 74, 76, 77, 78 og 79, Þinghólsbrautar 38, 40, 42 og 44.

Skýringarmynd: Hluti aðalskipulags Kópavogs 2019-2040 staðfest 28. desember 2021.



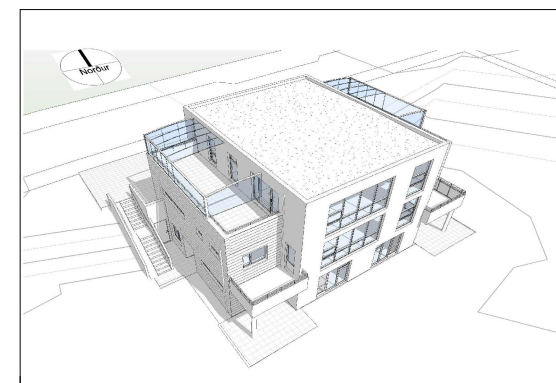
Hluti úr gildandi deiliskipulagi Kópavogsbraut 59-83 og Þinghólsbraut 22-46 samþ. í bæjarstjórn 14. nóvember 2017 í mkv. 1:1000



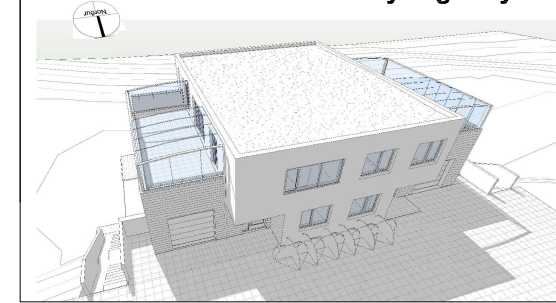
Tillaga að breytingu: Kópavogsbraut 75 í mkv. 1:1000

Kópavogi, dags: _____

Auður D. Kristinssdóttir, skipulagsfulltrúi

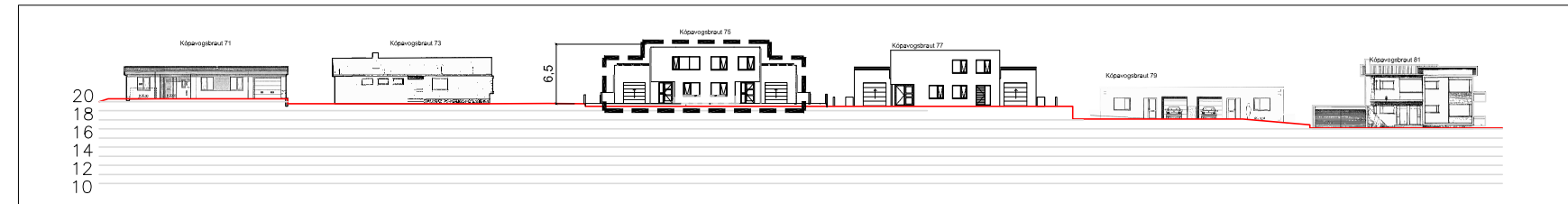


3D skýringarmyndir



Skýringar

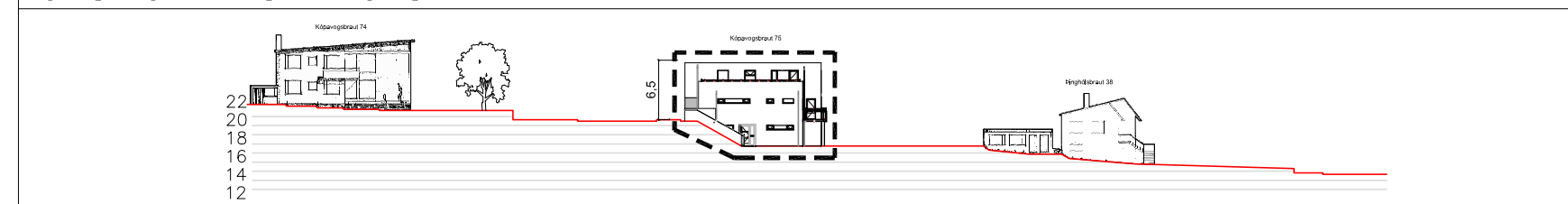
- - - - - Mörk breytinga
- — — — — Lóðamörk
- Byggingarreitur
- Flatarmál lóða
- Fjöldi hæða og kjallari
- Rautt hatch fyrir breytingar



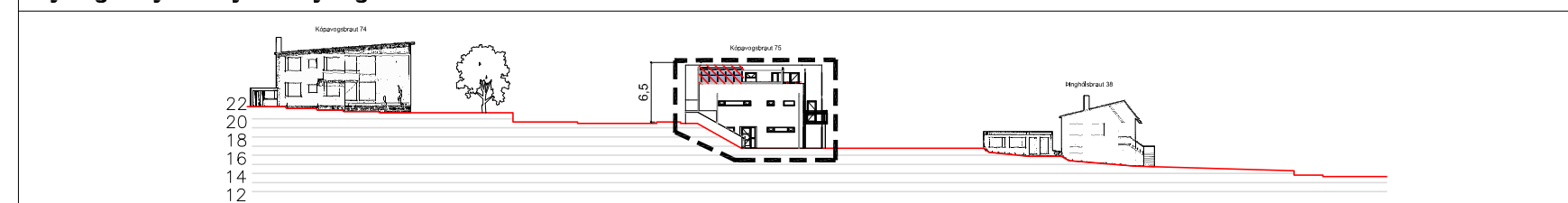
Skýringarmynd - fyrir breytingu: Útlit suðurhlíðar í mkv. 1:750



Skýringarmynd - Tillaga að breytingu: Útlit suðurhlíðar í mkv. 1:750




Skýringarmynd - Fyrir breytingu: Útlit Vesturhlíðar í mkv. 1:750



Skýringarmynd - Tillaga að breytingu: Útlit Vesturhlíðar í mkv. 1:750

Skýringarmyndir / hönnuður: Kristinn Ragnarsson, KRark



Z:\Verk 2017\01\BUDARHUJ04_FJOLEYLI\SHU\S170281F-Kopavogsbraut 75 Kopl04_Deiliskipulagi\20230309_DS10230309_170281F-Kopavogsbraut 75 U101.dwg

KÓPAVOGGSBÆR

Skipulagsdeild
Kópavogi, 01.12.2022