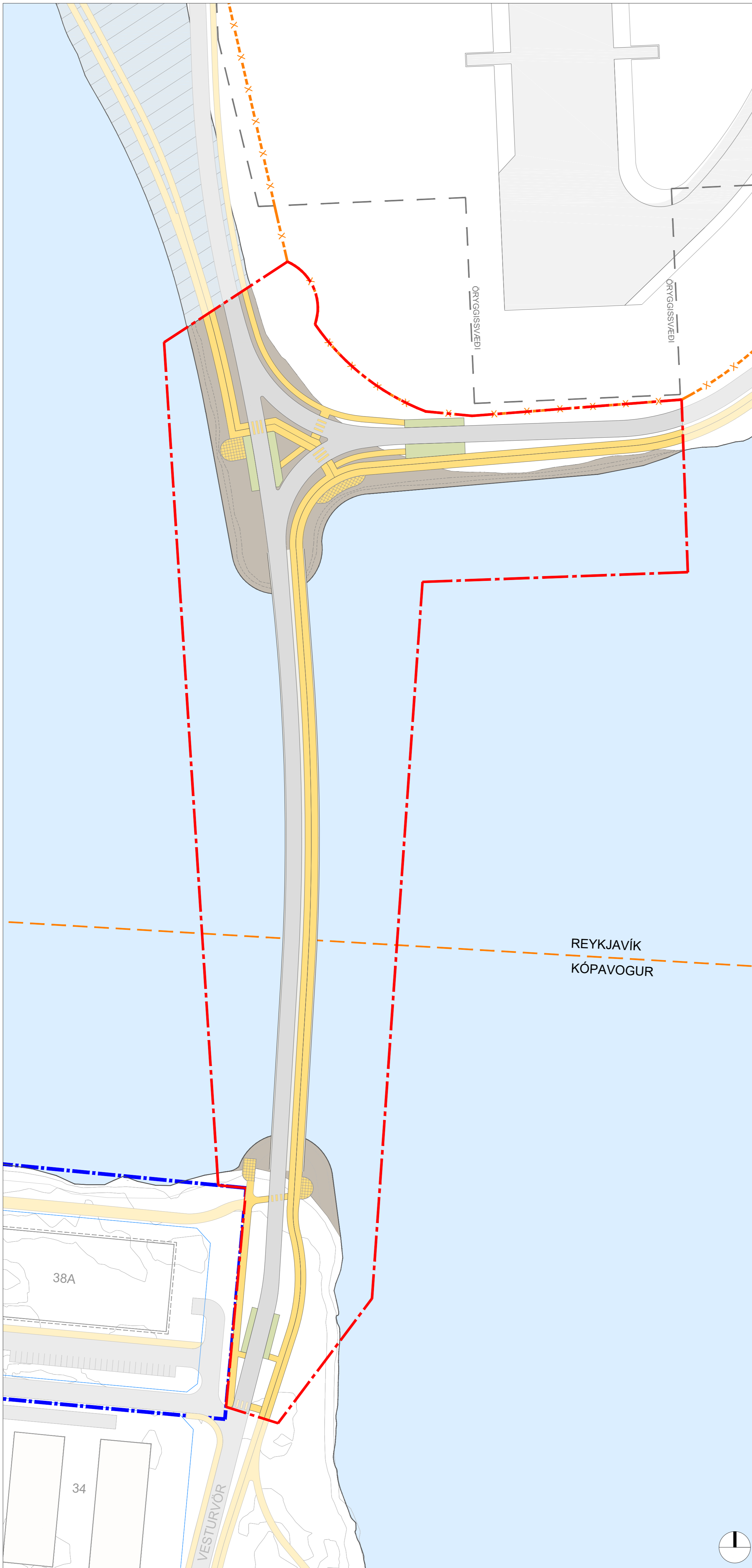
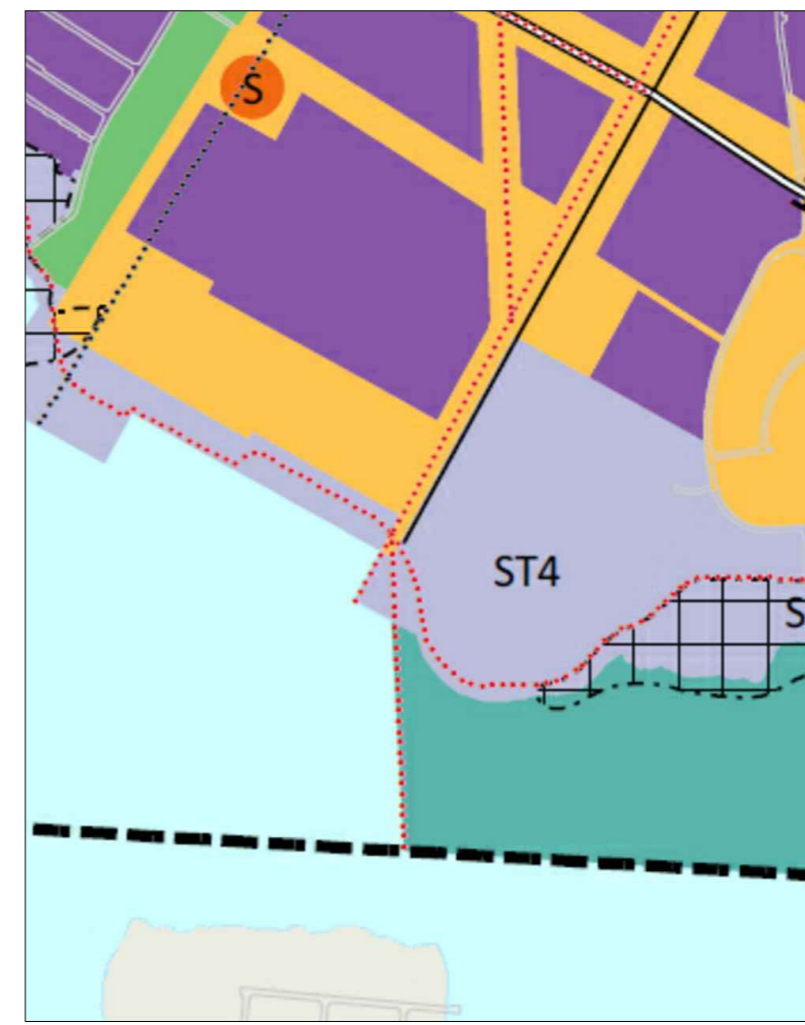


BRÚ YFIR FOSSVOG

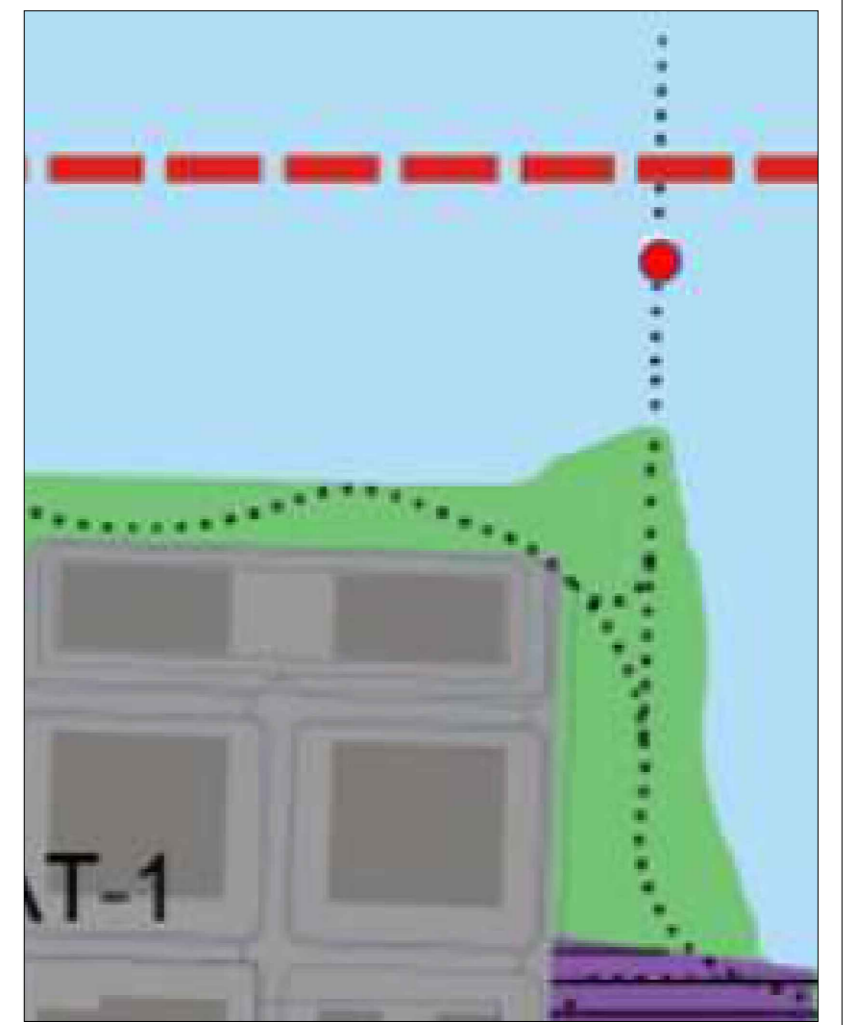
Tillaga að deiliskipulagi



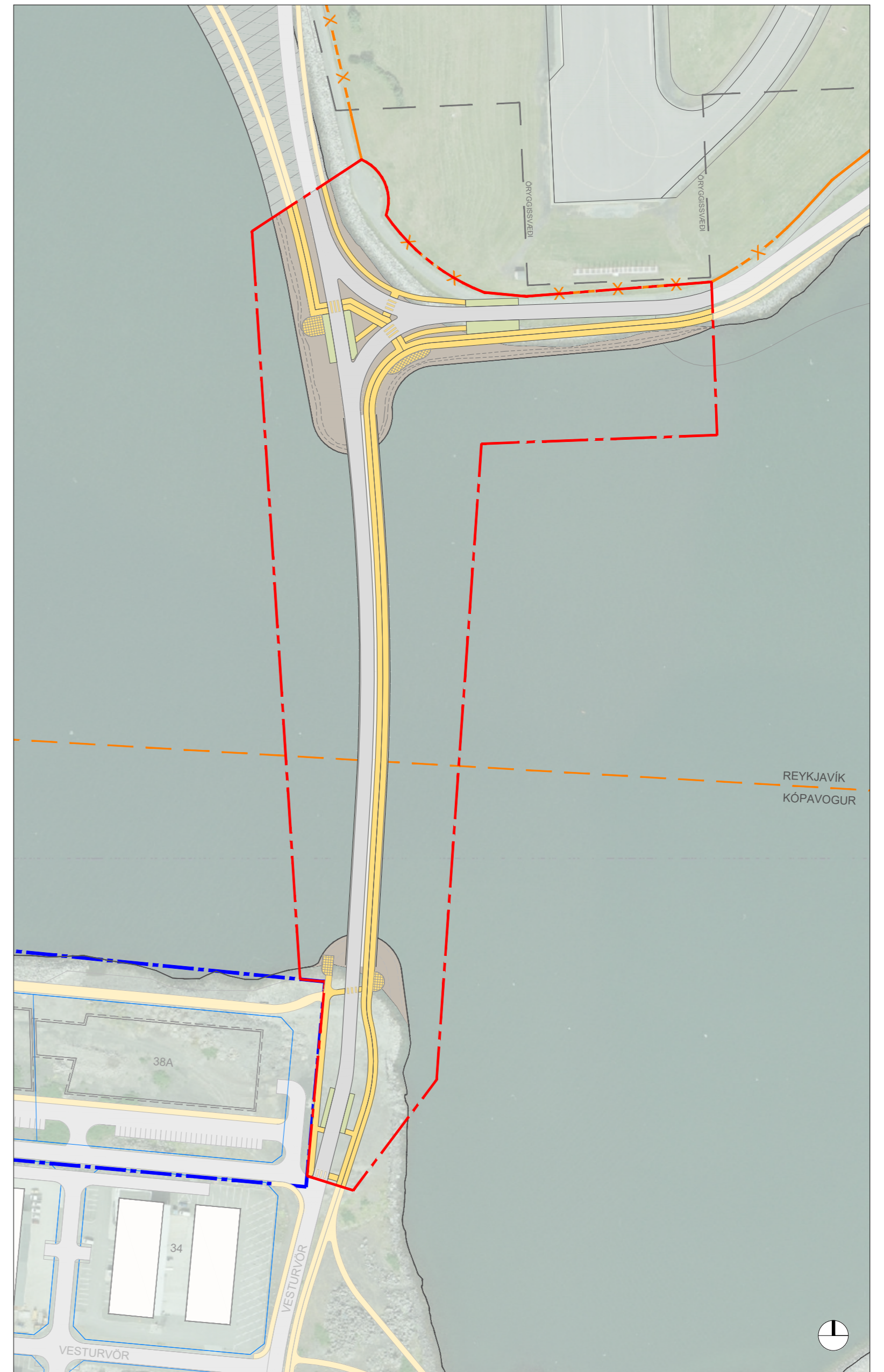
Tillaga að deiliskipulagi: Brú yfir Fossvog í mkv. 1:1000



Skýringarmynd:
Hluti Aðalskipulags Reykjavíkur 2010-2030 m.s.br.



Skýringarmynd:
Hluti Aðalskipulags Kópavogs 2012-2024
m.s.br. dags. 28. mars 2018.



Skýringarmynd:
Deiliskipulagssvæði brúarinnar á loftmynd í mkv. 1:2000

Skýringar

- Sveitarfélagsmörk
- Mörk deiliskipulagstillögu
- Reykjavíkurlflugvöllur - girðing
- Landfylling
- Akbraut fyrir almenningsgangveg
- Göngu- og hjólastígar
- Leiðbeinandi staðsetning biðstöðva almenningsgangna
- Leiðbeinandi staðsetning áningarstaða
- Möguleg landfylling vegna uppbyggingar í Skerjafirði
- Mörk aðliggjandi deiliskipulagssvæða

Deiliskipulag þetta sem fengið hefur meðferð í samræmi við ákvæði 40. gr. skipulagslaga nr. 123/2010 m.s.br., var samþykkt í borgarstjórn Reykjavíkurborgar _____ 201_ og í bæjarstjórn Kópavogsbæjar _____ 201_.

Tillagan var auglýst frá _____ 2018 með athugasemdafresti til _____ 201_.
Deiliskipulagið tók gildi með birtingu auglýsingar nr. _____ / _____ í B-deild Stjórnartíðinda _____ 201_.

Uppdráttur þessi er hluti deiliskipulagstillögu fyrir brú yfir Fossvog. Með uppdrátti fylgir greinargerð og skipulagsskilmálar dags. 1. október 2018. Í greinargerð er tillögunni gerð ítarlegri skil.

Brú yfir Fossvog Tillaga að deiliskipulagi



Dags.: 1. október 2018
Mælikvæði: 1:1000 @ A1
Teikning: nr. 1/1
Útgáfunr.: A1235-042-U01
Teikn./Yfirarið: PK/HB
ATA
ata@ata.is / www.ata.is