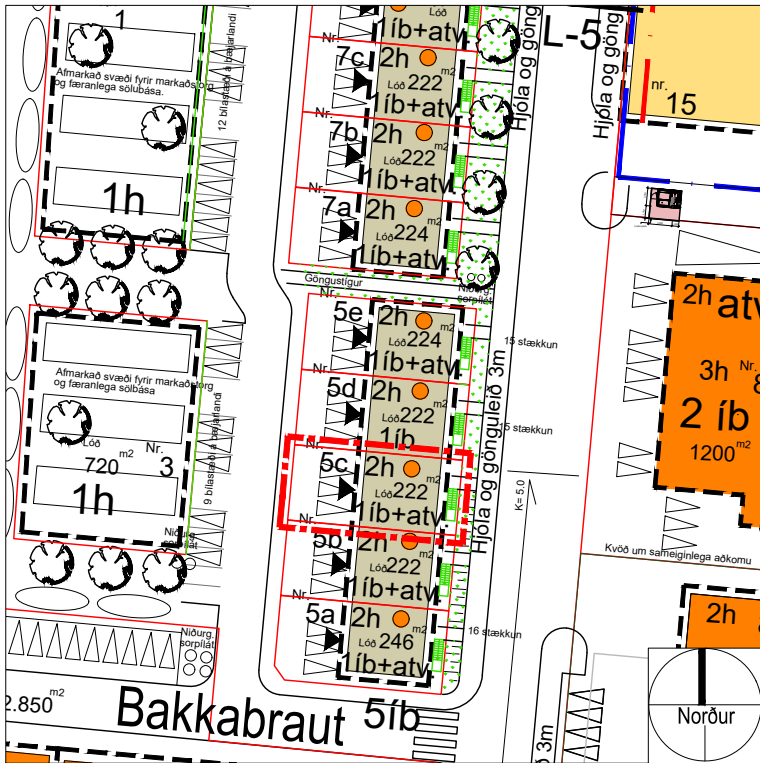
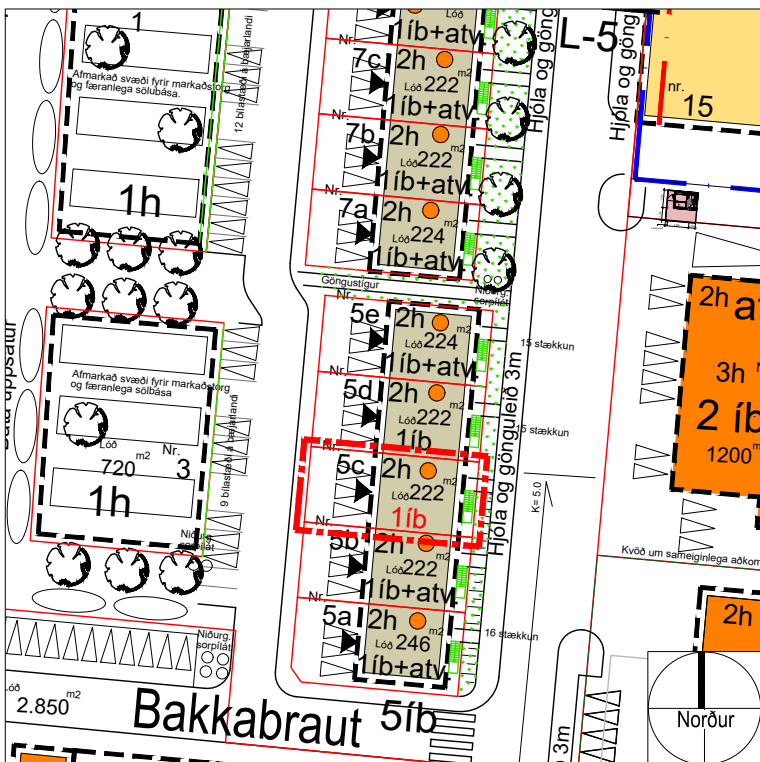


Skýringarmynd: Hluti aðalskipulags Kópavogs 2012-2024  
Staðfest 24. febrúar 2014



Deiliskipulag: Kársneshöfn, samþykkt 19. mars 1990, með samþykktum breytingum í mkv. 1:1000



Tillaga að breyttu deiliskipulagi:  
Bakkabraut 5c í mkv. 1:1000

# Kársneshöfn

## Bakkabraut 5c, breytt deiliskipulag

Breyting skv. 43 gr. skipulagslaga nr. 123/2010

Erindi frá fundi skipulagsráðs nr. 61, dags. 4. nóvember 2019.

ONE / 1910427

### Greinargerð:

Á fundi skipulagsráðs nr. 61, þann 4. nóvember 2019 var lagt fram erindi Ívars Haukssonar byggingartæknifræðings fh. lóðarhafa Bakkabrautar 5c þar sem óskað var eftir heimild til að breyta skráningu á 120 m<sup>2</sup> rými neðri hæðar úr iðnaðarhúsnæði í íbúðarhúsnæði sbr. uppdætti dags. 6. september 2019.

Í gildandi deiliskipulagi Kársneshafnar er heimild fyrir íbúðarhúsnæði á efri hæð hússins og iðnaðarhúsnæði á neðri hæð. Í breytingunni felst að 120 m<sup>2</sup> iðnaðarhúsnæði á neðri hæð verði breytt í íbúðarhúsnæði og allt húsið verði nýtt sem íbúðarhúsnæði. Engar breytingar eru á útliti eða umfangi húss en björgunarropi er komið fyrir á efri hæð austurhlíðar, sjá nánar á skýringarmyndum.

Skipulagsráð samþykkti að framlögð tillaga verði grenndarkynnt fyrir lóðarhöfum Bakkabrautar 5a, 5b, 5d, 5e, 7a, 7b, 7c og 7d.

Kópavogi, 4. nóvember 2019

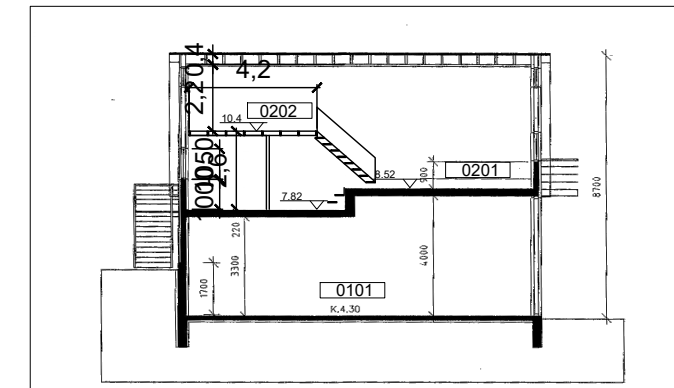
Birgir Hlynur Sigurðsson  
skipulagsstjóri

### Skýringar

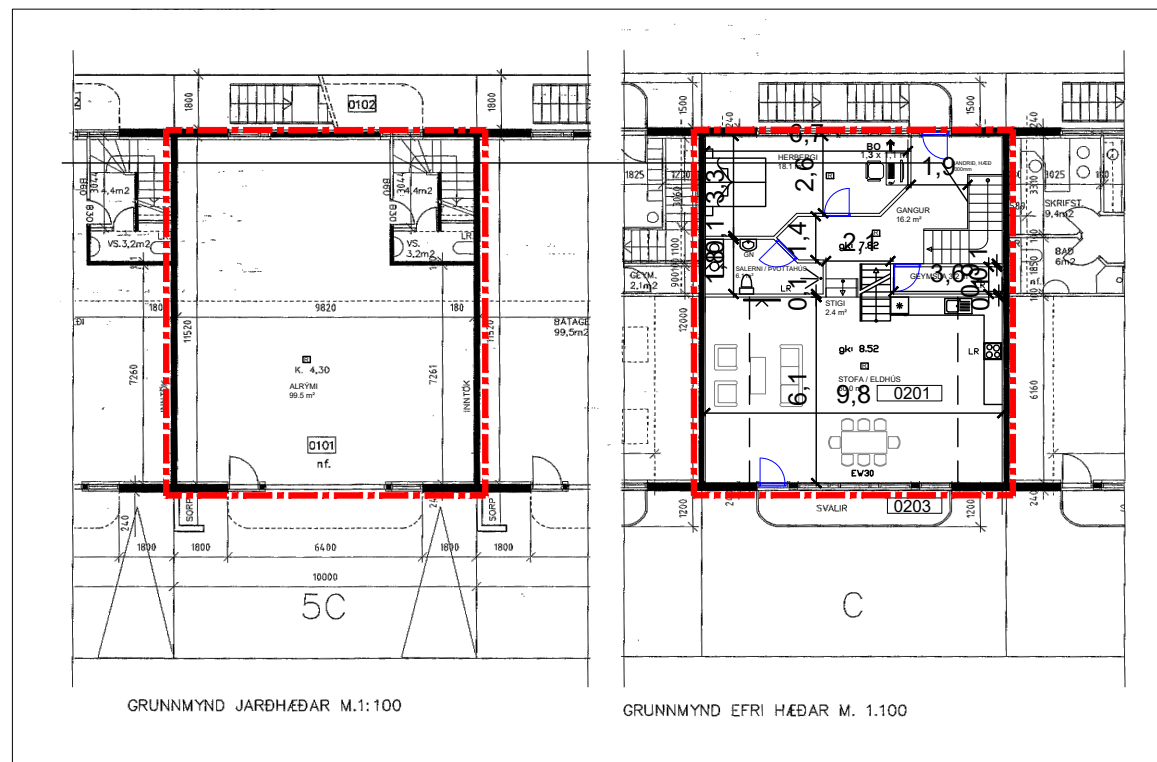
- Mörk skipulagssvæðis
- Lóðamörk
- Breytingar



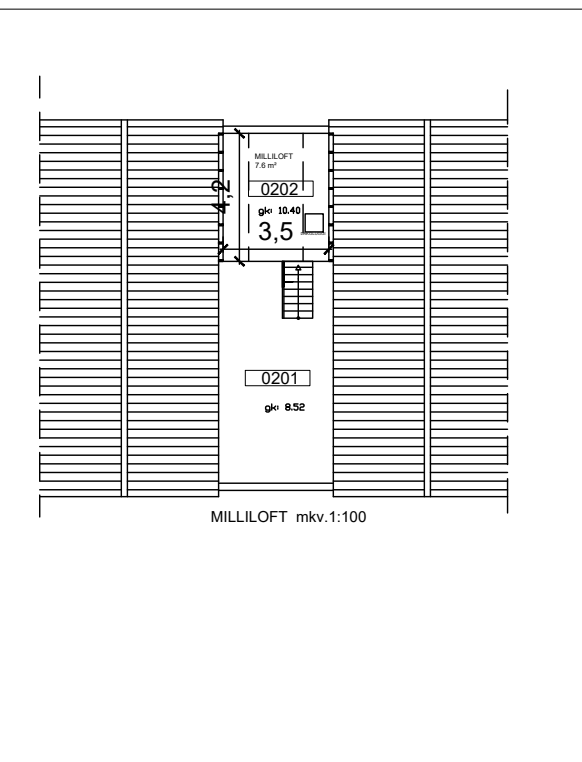
Tillaga að breyttu deiliskipulagi: Útlit vestur- og austurhlíðar í mkv. 1:250.



Tillaga að breyttu deiliskipulagi: Snið í mkv. 1:250.



Tillaga að breyttu deiliskipulagi: Grunnmynd efri og neðri hæðar og milli-lofts í mkv. 1:250.



MILLILOFT mkv.1:100

