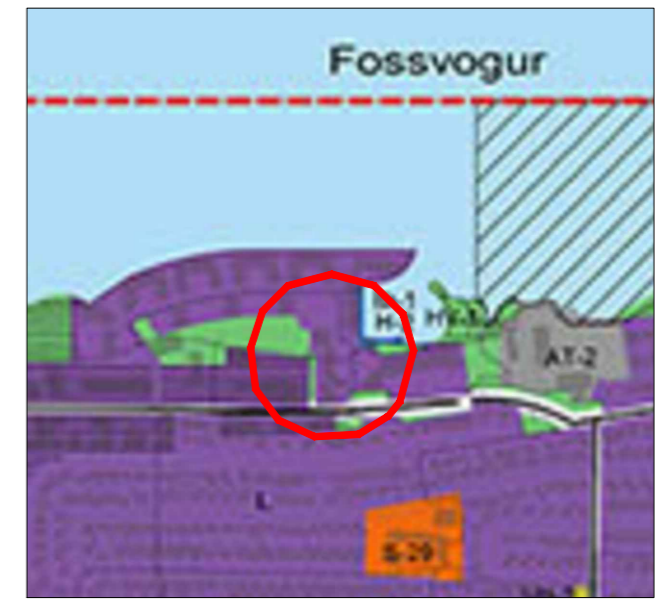


KÓPVAVOGGSBÆR

SKÝRINGARMYNDIR:



Hluti Aðalskipulags Kópavogs 2012 - 2024
Staðfest 24. febrúar 2014

S: BæjarSKIPULAGI 200 Austur-Vesturpart VESTURBÆRIBryggjuhverfi, Naustavör 1, 3 og 5 des 2018.dwg
Bryggjuhverfi, Naustavör 1, 3 og 5 des 2018.dwg

SKÝRINGAR

[Symbol]	HÁMARKSHÆÐ FJÖLDI IBÚÐARHÉDA OG KJALLARA	[Symbol]	IBÚÐARHÚSNÆÐI
[Symbol]	BYGGINGARREITIR	[Symbol]	I-A: IBÚÐAR-OG EÐA ATVINNÚSNÆÐI
[Symbol]	ÞEYKT HÚSALNA RETTUR HÉDA RETTUR KJALLARA	[Symbol]	B: BILASTÆÐI
[Symbol]	KENNILEITI Sjá skilmála 2.6	[Symbol]	B-1: BILAGEYMSLA Í KJALLARA
[Symbol]	LÖBAMÖRK	[Symbol]	INNKVEYSLUR Í BILAKJALLARA
[Symbol]	MÖRK DEILISKIPULAGS	[Symbol]	KVÖLUM TRÍAGRÖÐUR
[Symbol]	GANGSTÍGAR UTAN SVÆÐIS	[Symbol]	ÞÉTTUR TRÍAGRÖÐUR, SKÓGRÆKT
[Symbol]	GANGSTÍGAR TORG $\leq 90^\circ$ MALBÍK >math>\ge 10^\circ</math> HELLULÖGN	[Symbol]	GRÖÐURELTI SKV LYSINGU Í GREINARGERÐI 2.3
[Symbol]	GANGSTÍGAR STÉTRIMALBÍK	[Symbol]	OPIN SVÆÐI (GRAS EÐA LEIKVALLUR)
[Symbol]		[Symbol]	EINKAGARÐAR

kvöð er um gróður sem sýndur eru á uppdrætti

Helstu breytingar

Kársnes - Bryggjuhverfi Naustavör 1 og 3 Breytt deiliskipulag.

Breyting á deiliskipulagi skv. 1. mgr. 43. gr. skipulagslaga nr. 123/ 2010
Erindi frá fundi skipulagsráðs nr. 40 - 3. desember 2018. 1811695
GREINARGERÐ:

Á fundi skipulagsráðs 3. desember 2018 var lagt fram erindi skipulags- og byggingardeildar að breyttu deiliskipulagi Naustavörar 1-3 (áður Vesturvör 10)
Breytingin er í samræmi við Aðalskipulag Kópavogs 2012 til 2024 og markmið sem þar koma fram um þéttingu byggðar. Forsendur og skipulagsleg rök fyrir breytingunni liggja í því að koma þarf fyrir hringtorgi við gatnamót Vesturvarar og Naustavörar og breikka Vesturvör til þess að bæta umferð og aðstæður gangandi og hjólandi.

Skipulagssvæðið sem eru um 2.500 m² að stærð afmarkast af Vesturvör til suðurs, Naustavör 7 til norðurs, Naustavör 12 til austurs og lóð Ora til vesturs.
Samkvæmt gildandi deiliskipulagi er gert ráð fyrir tveimur fjölbýlishúsum á 4 hæðum og kjallara með með í allt 17 íbúðum.

Tillaga að breyttu deiliskipulagi fyrir Naustavör 1 og 3.

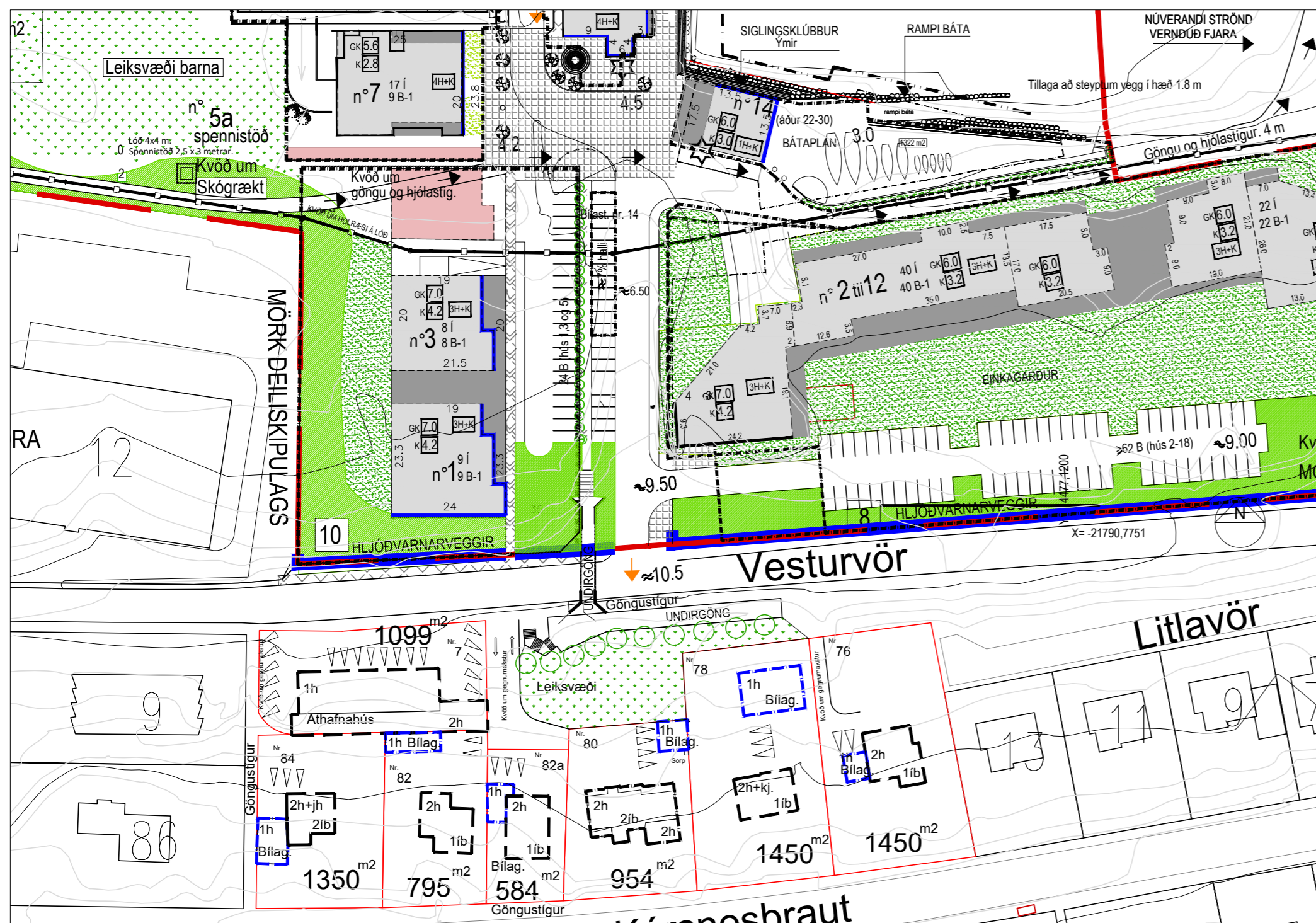
Í breytingunni felst að lóðarmörk breytast og minnkar lóðin til allra átta um 2.671 m² og verður eftir breytingu um 2.100 m². Lega Naustavörar austan lóðar breytist með tilkomu nýs hringtorgs og aðkoma að lóð ásamt fyrirkomulagi bílastæða breytist.
Í stað tveggja fjölbýlishúsa með 9 og 8 íbúðum eins og gildandi deiliskipulag gerir ráð fyrir einum byggingarreitir á 4 hæðum og kjallara með 17 íbúðum. Gert er ráð fyrir að byggingarreitir lækki í landi um einn meter. Að öðru leiti er vísa í gildandi deiliskipulagsupprátt Bryggjuhverfi í Kópavogi, samþykkt í bæjarstjórn 22. mars 2005 m.s.br. birt í B- deild Stjórnartíðinda 7. september 2016.

Ferill málsins.

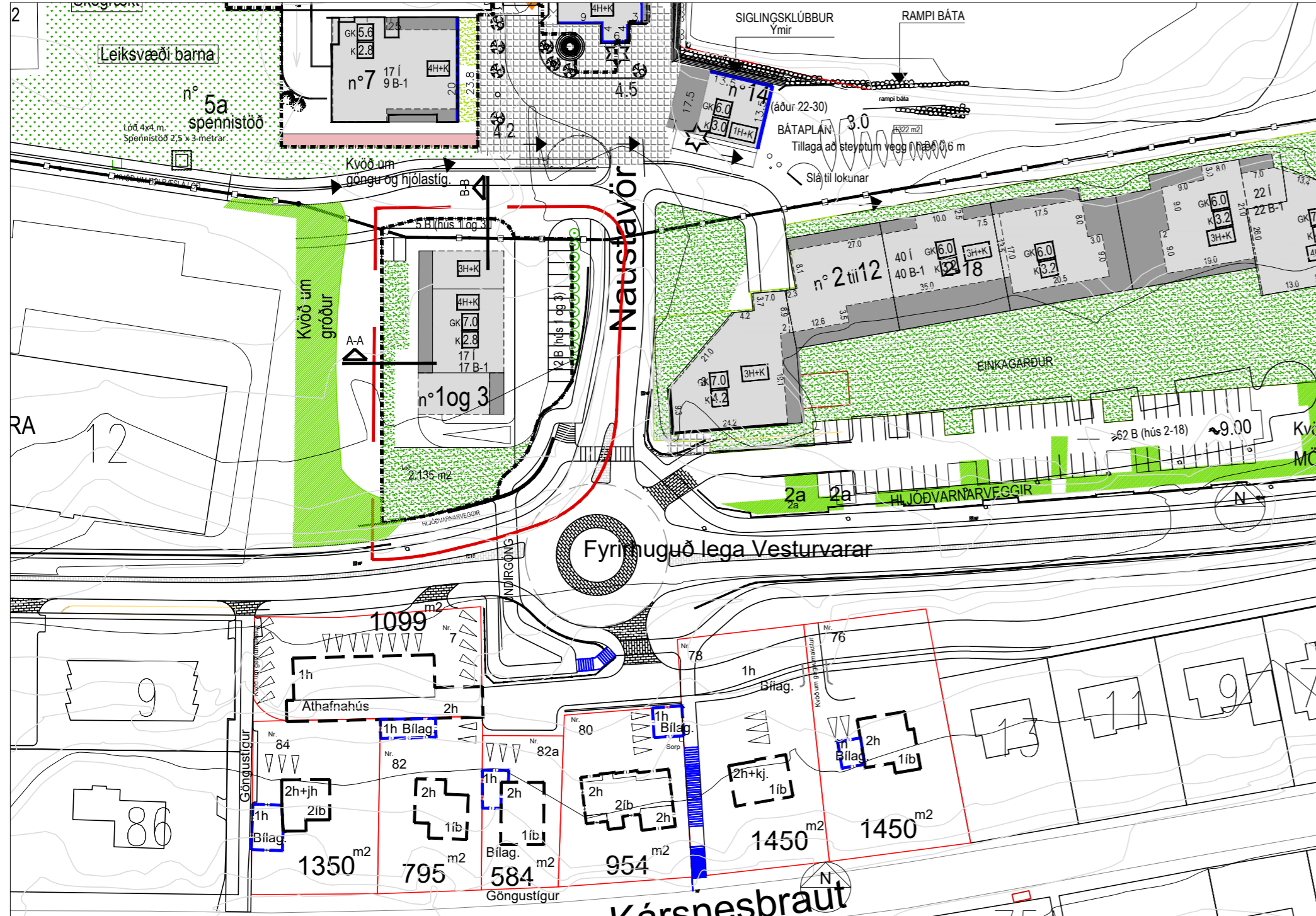
Á fundi skipulagsnefndar nr. 40, þann 3. desember 2018 var samþykkt að framlögð tillaga verði kynnt í samræmi við 1. mgr. 43. gr. skipulagslaga nr. 123/2010. Vísad til afgreiðslu bæjarráðs og bæjarstjórnar.

Kópavogi 3. desember 2018

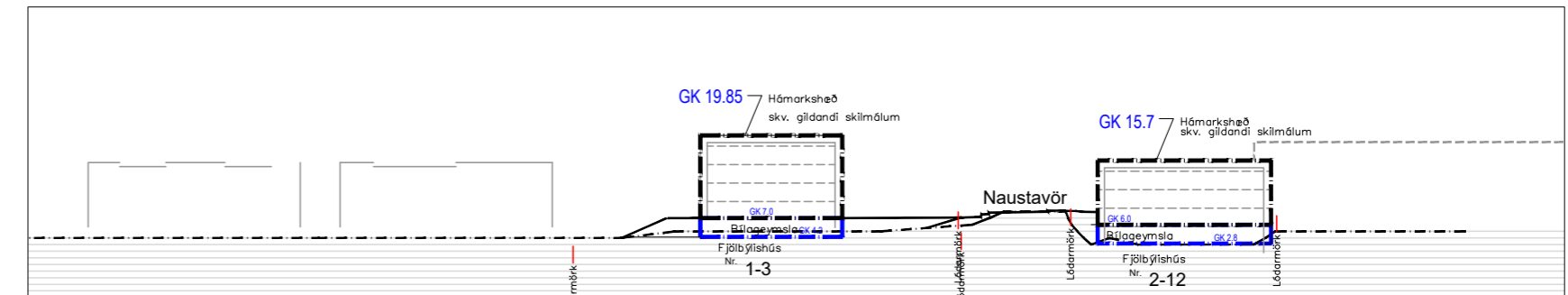
Birgir H. Sigurðsson, skipulagsstjóri



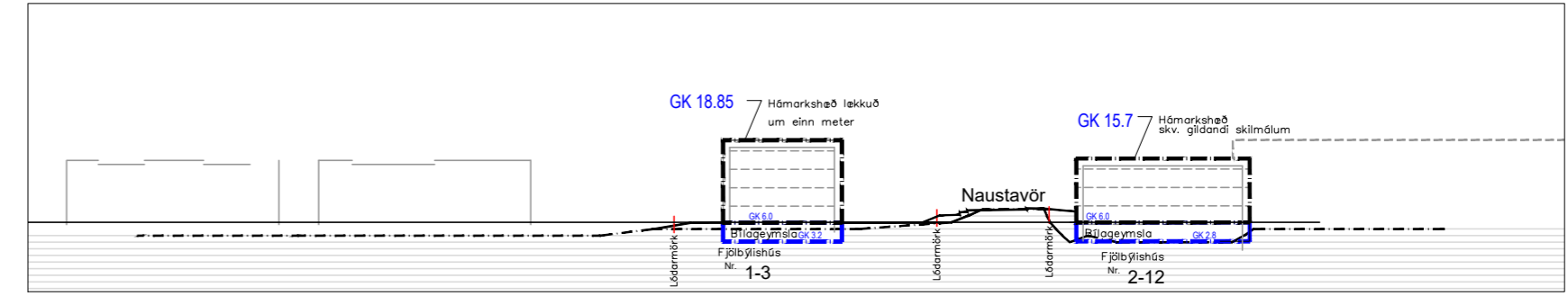
Deiliskipulag Bryggjuhverfi í Kópavogi, samþykkt í bæjarstjórn 22. mars 2005, m.s.br. 28. júlí 2018 **Mkv. 1:1000**



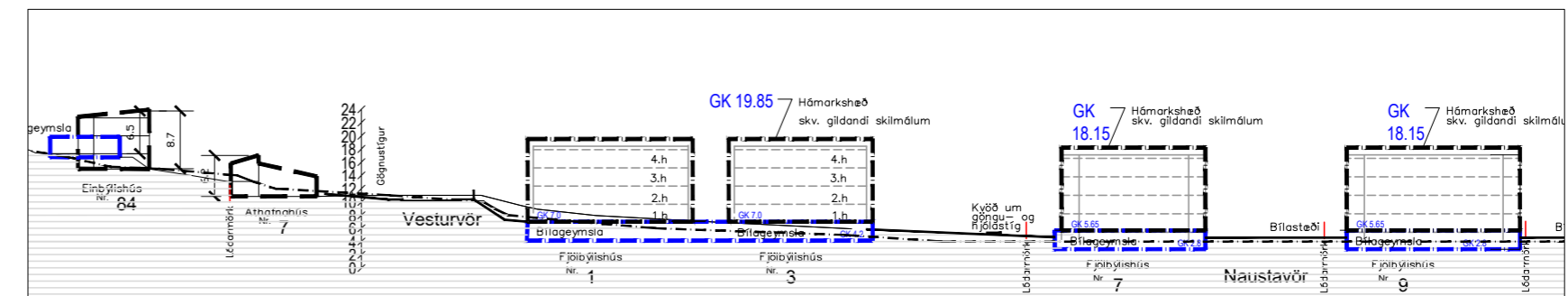
Tillaga að breyttu deiliskipulagi Naustavörar 1 og 3 **Mkv. 1:1000**




Gildandi deiliskipulag Bryggjuhverfis samþykkt í bæjarstjórn, 22. mars 2005, m.s.br. 28. júlí 2018. - Sneiðing B-B **Mkv. 1:1000**



Tillaga að breyttu deiliskipulagi Naustavörar 1 og 3 **Mkv. 1:1000**



Gildandi deiliskipulag Bryggjuhverfis samþykkt í bæjarstjórn, 22. mars 2005, m.s.br. 28. júlí 2018. - Sneiðing B-B **Mkv. 1:1000**



Tillaga að breyttu deiliskipulagi Naustavörar 1 og 3 **Mkv. 1:1000**

Skipulags- og byggingardeild
3. desember 2018. Smart Smáratson arkitekti